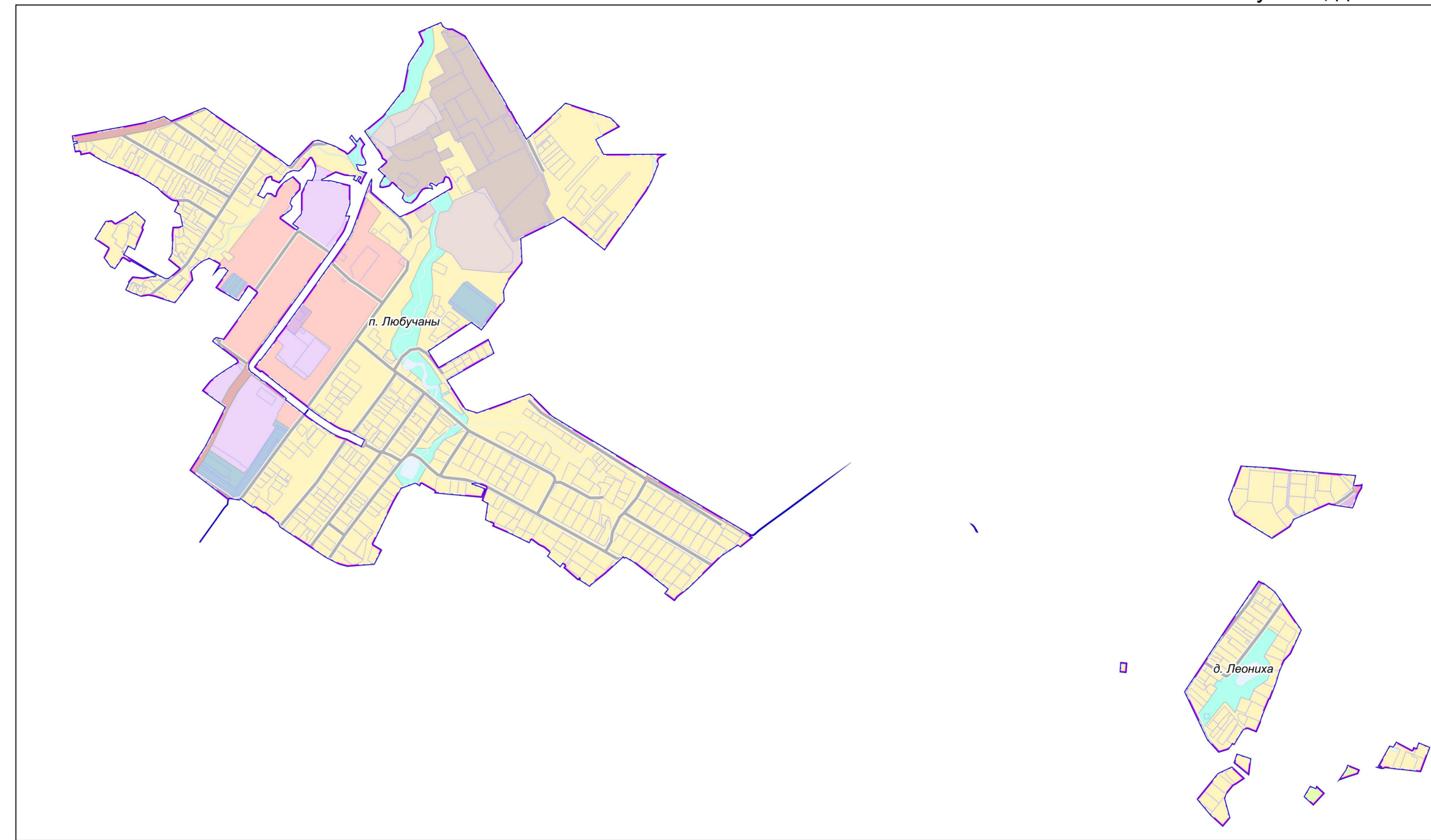
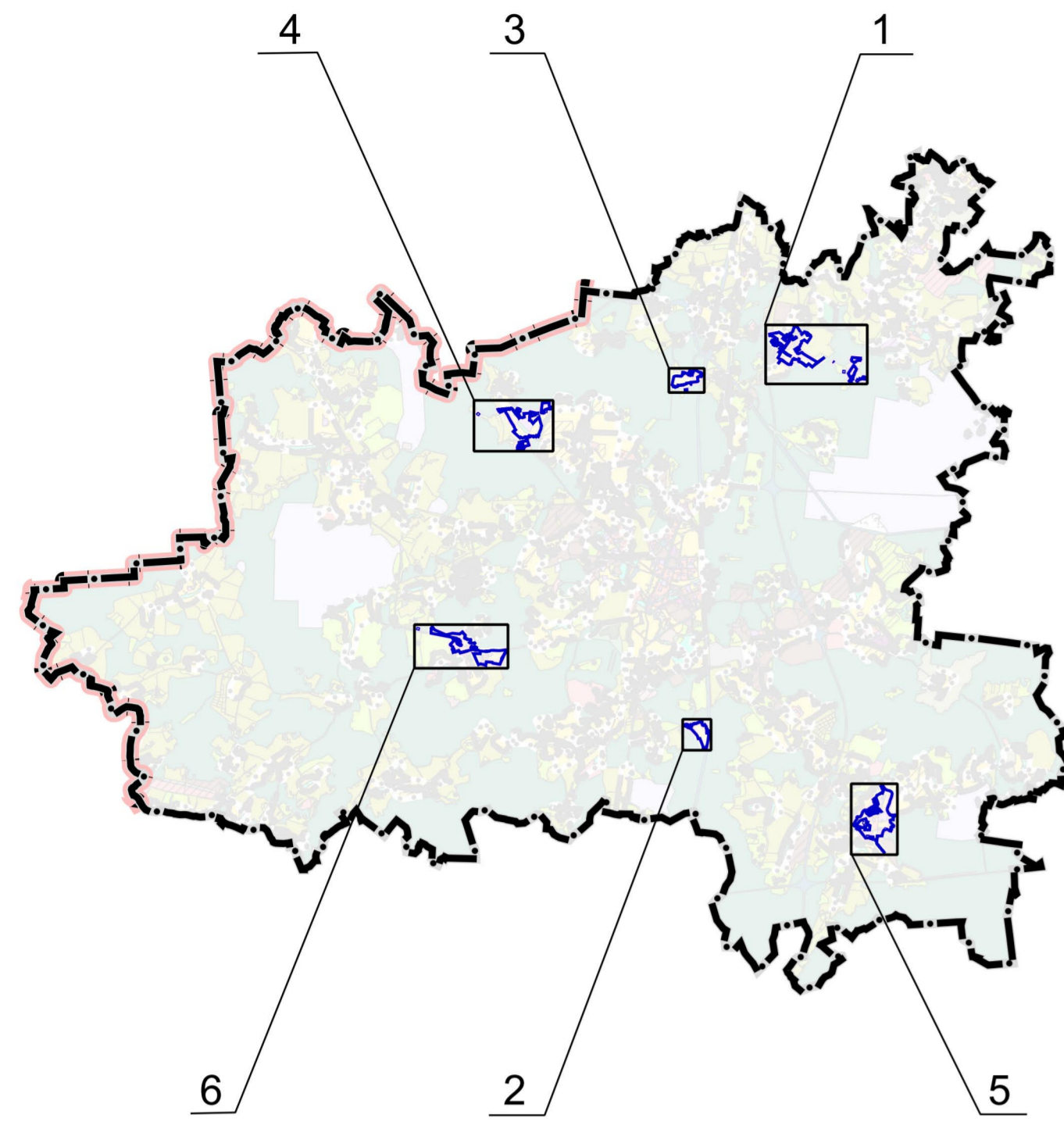


**ПРОЕКТ ВНЕСЕНИЯ ИЗМЕНЕНИЙ В ГЕНЕРАЛЬНЫЙ ПЛАН ГОРОДСКОГО ОКРУГА ЧЕХОВ МОСКОВСКОЙ ОБЛАСТИ
ПРИМЕНИТЕЛЬНО К НАСЕЛЕННЫМ ПУНКТАМ ЛЕОНИХА, ДУБНА, ИВАЧКОВО, ЛЮБУЧАНЫ, ЛУЧ, НОВЫЙ БЫТ, СКУРЫГИНО**

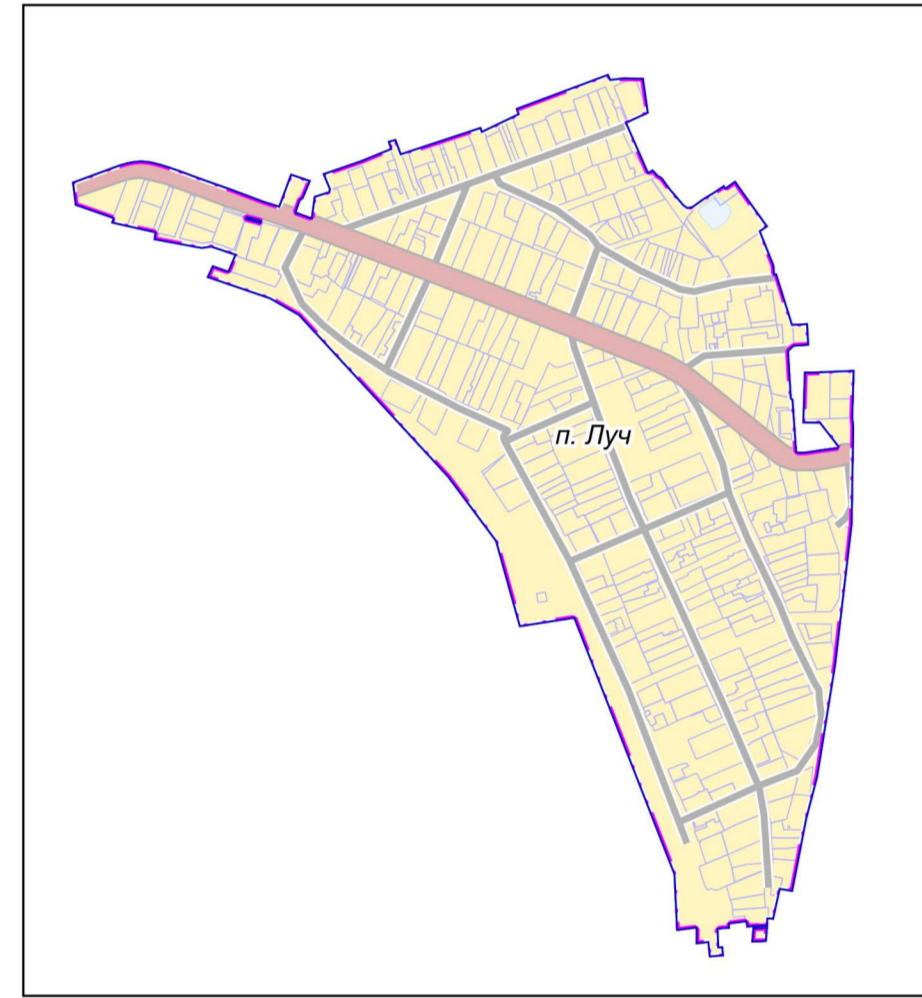
КАРТА ГРАНИЦ НАСЕЛЕННЫХ ПУНКТОВ, ВХОДЯЩИХ В СОСТАВ МУНИЦИПАЛЬНОГО ОБРАЗОВАНИЯ

1. п. Любучаны, д. Леониха

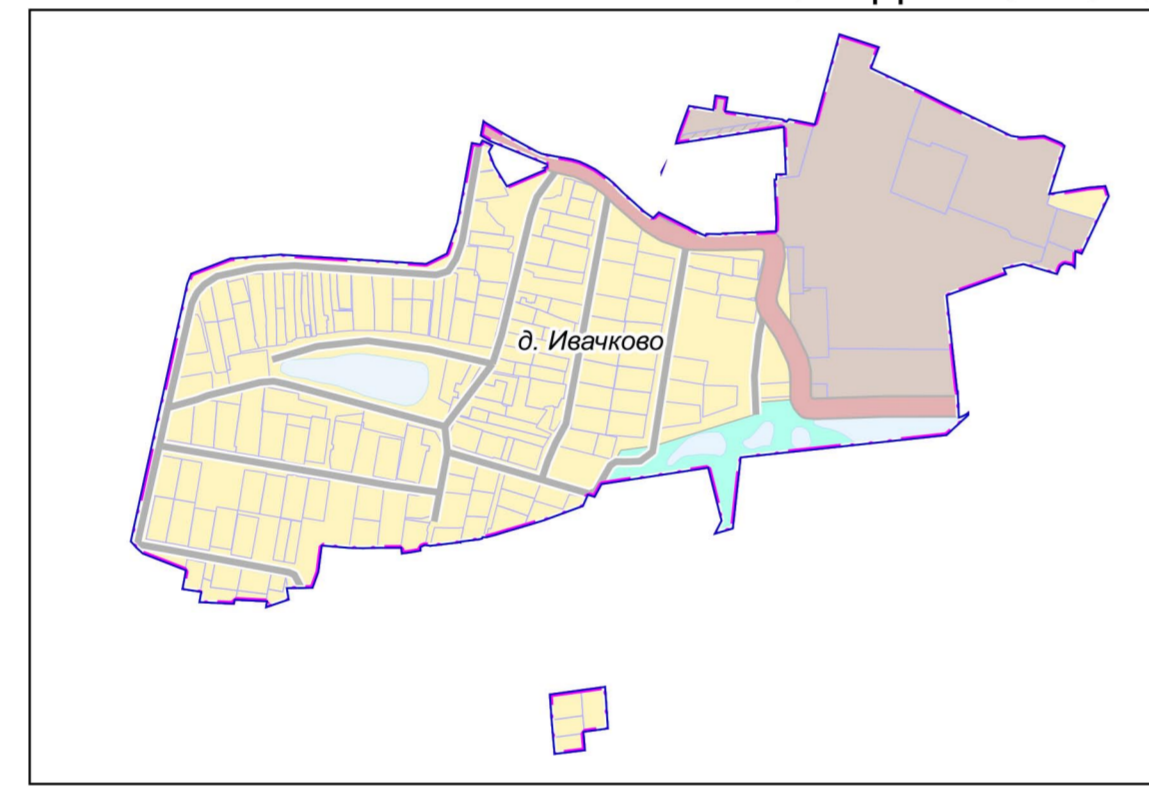


- УСЛОВНЫЕ ОБОЗНАЧЕНИЯ**
- Границы
- разработки генерального плана
 - населенных пунктов (утверждаемые)
 - земельных участков, поставленных на кадастровый учет

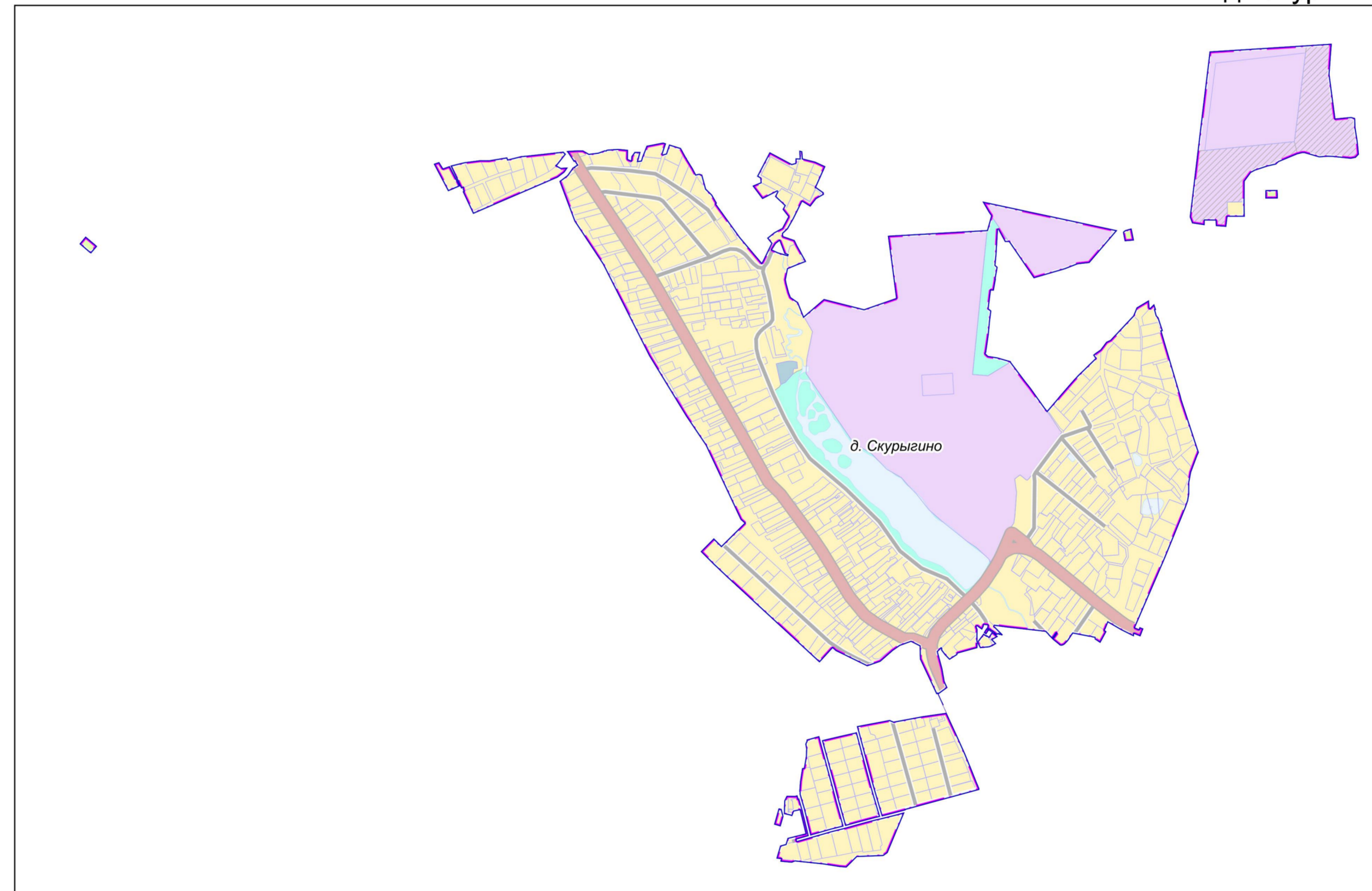
2. п. Луч



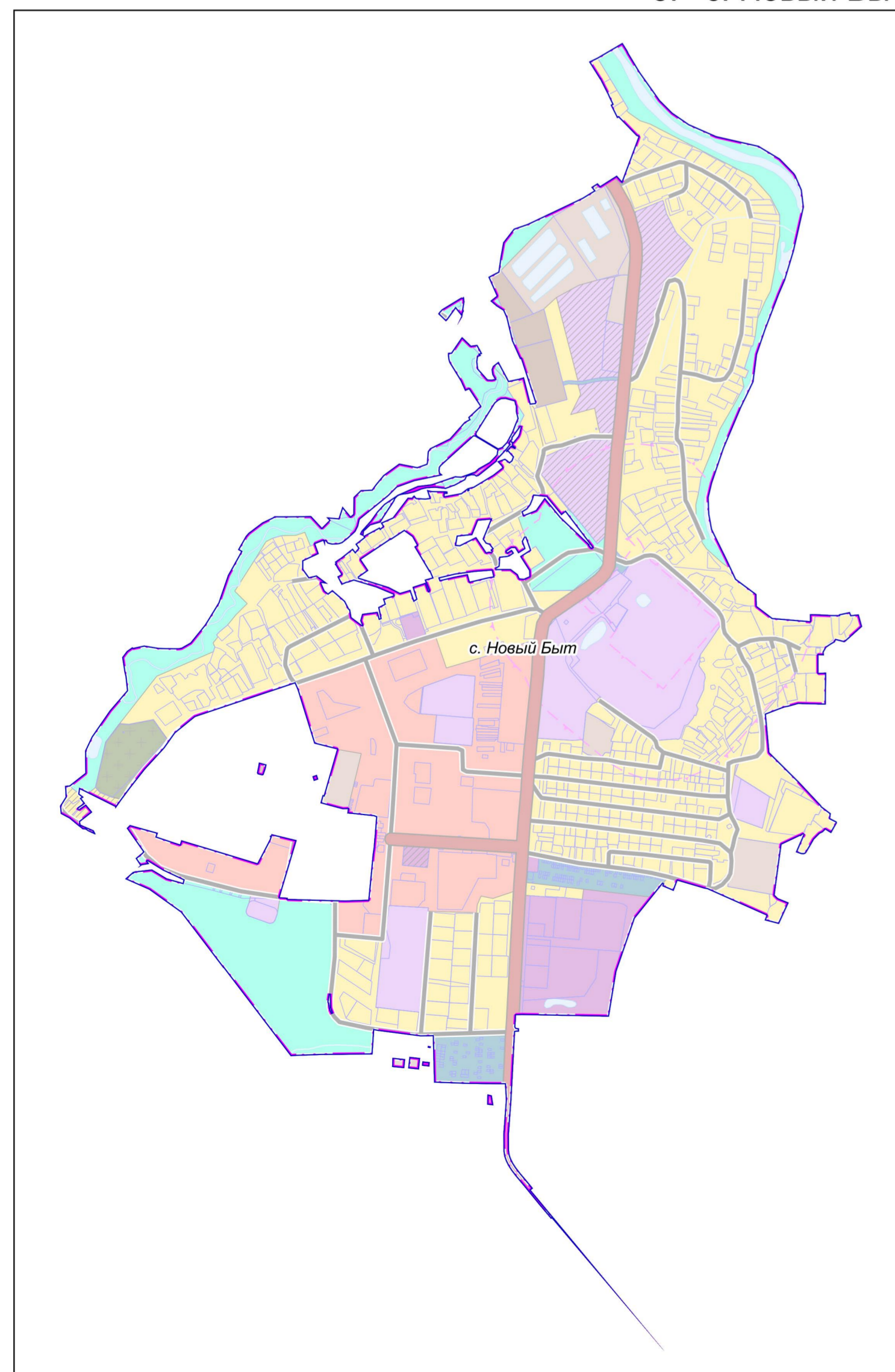
3. д. Ивачково



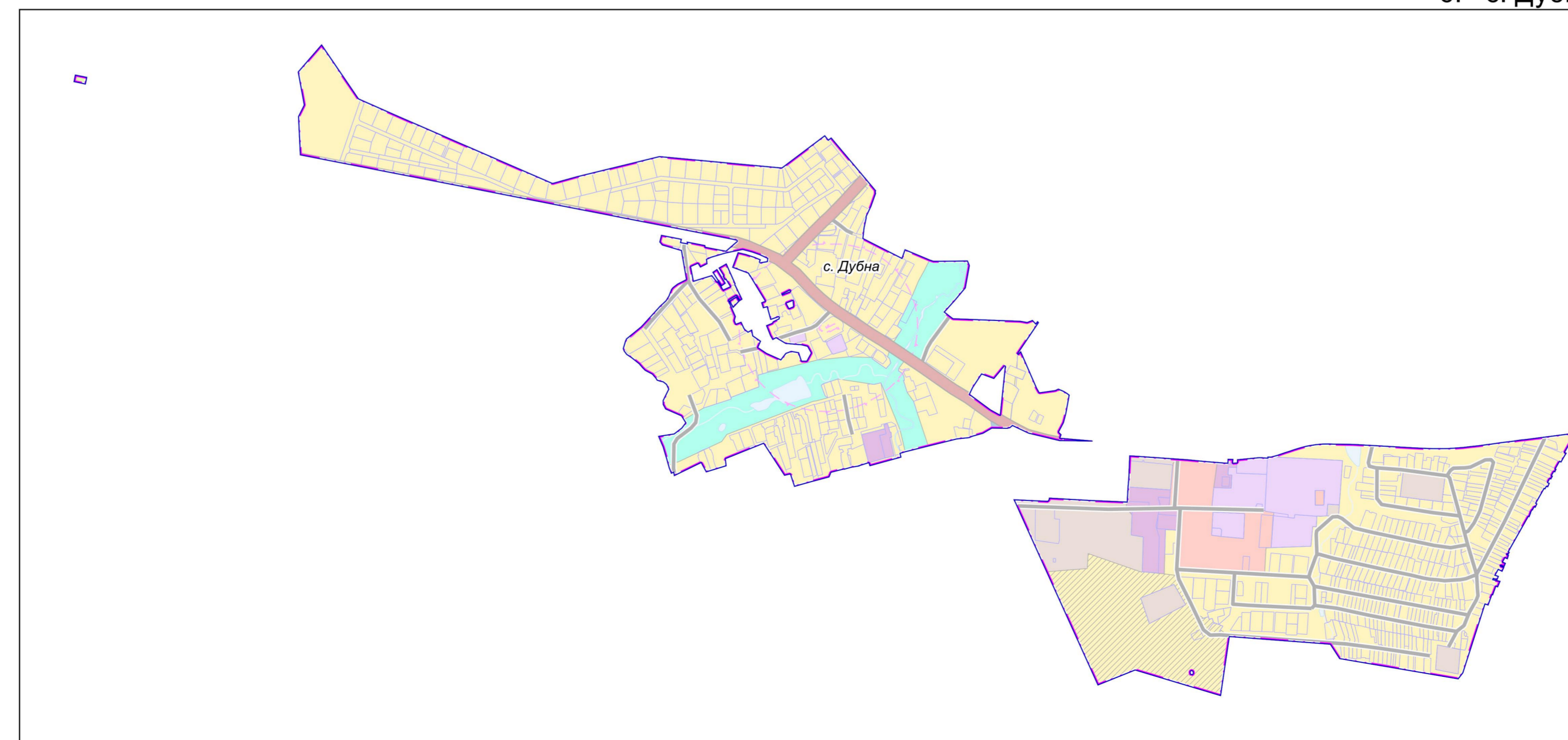
4. д. Скурыгино



5. с. Новый Быт



6. с. Дубна



Должность	ФИО	Подпись	Дата	Государственное задание № 834.4 от 21.06.2024		
И.о. директора	А.А. Рыжков			Московская область, городской округ Чехов		
Руководитель МЭП	Н.В. Маврина					
Руководитель ИО МЭП	В.И. Лаврова			Проект внесения изменений в генеральный план городского округа Чехов Московской области применительно к населенным пунктам: Леониха, Дубна, Ивачково, Любучаны, Луч, Новый Быт, Скурыгино		
ИОИ	Д.И. Мельни					
Эксперт	Н.В. Маврина			Стадия	Лист	Листов
					1	2
Карта границ населенных пунктов, входящих в состав муниципального образования				ГАУ МО «НИИТИ градостроительства» Масштаб 1:10000		