

Ходатайство об установлении публичного сервитута		
1	<u>Администрация городского округа Чехов Московской области</u> (наименование органа, принимающего решение об установлении публичного сервитута)	
2	Сведения о лице, представившем ходатайство об установлении публичного сервитута (далее - заявитель):	
2.1	Полное наименование	Общество с ограниченной ответственностью «Газпром газификация»
2.2	Сокращенное наименование (при наличии)	ООО «Газпром газификация»
2.3	Организационно-правовая форма	Общество с ограниченной ответственностью
2.4	Почтовый адрес (индекс, субъект Российской Федерации, населенный пункт, улица, дом)	194044, г.Санкт-Петербург, вн.тер.г. Муниципальный округ Сампсониевское, пр-кт Большой Сампсониевский, д. 60 литера А
2.5	Адрес электронной почты	info@eoggazprom.ru, O.Kaverina@eoggazprom.ru
2.6	ОГРН	1217800107744
2.7	ИНН	7813655197
3	Сведения о представителе заявителя:	
3.1	Фамилия	Шемякина
	Имя	Ирина
	Отчество (при наличии)	Владимировна
3.2	Адрес электронной почты (при наличии)	O.Kaverina@eoggazprom.ru
3.3	Телефон	+7 (812) 613-33-00 доб.99640
3.4	Наименование и реквизиты документа, подтверждающего полномочия представителя заявителя	Доверенность от 16.05.2022 удостоверена Маретиным Егором Юрьевичем, нотариусом нотариального округа Санкт-Петербурга, зарегистрирована в реестре за номером 78/162-н/78-2022-6-379
4	Прошу установить публичный сервитут в отношении земель и (или) земельного участка (земельных участков) в целях складирования строительных и иных материалов, возведения некапитальных строений, сооружений (включая ограждения, бытовки, навесы) и (или) размещение строительной техники, которые необходимы для обеспечения строительства инженерного сооружения регионального значения «Газопровод распределительный от КРП-21 до границы ТиНАО г.Москвы» на основании п.2 ст. 39.37 Земельного Кодекса РФ.	
5	Испрашиваемый срок публичного сервитута: <u>3 года</u>	



6	<p>Срок, в течение которого использование земельного участка (его части) и (или) расположенного на нем объекта недвижимости в соответствии с их разрешенным использованием будет в соответствии с подпунктом 4 пункта 1 статьи 39.41 Земельного кодекса Российской Федерации невозможно или существенно затруднено в связи с осуществлением деятельности, для обеспечения которой устанавливается публичный сервитут (при возникновении таких обстоятельств): 12 месяцев.</p>
7	<p>Обоснование необходимости установления публичного сервитута:  в целях строительства объекта регионального значения «Газопровод распределительный от КРП-21 до границы ТиНАО г.Москвы» в соответствии с Программой развития газоснабжения и газификации Московской области на период 2021-2025 года;  Соглашения о взаимном сотрудничестве и Договоры по газификации между администрациями регионов РФ и ПАО «Газпром» предусматривающие осуществление программы газификации в регионе;  Проект организации строительства 2711.058.П.0/0.0002-ПОС.  Концепция участия ПАО «Газпром» в газификации регионов РФ, утвержденная Постановлением Правления ОАО «Газпром» 30.11.2009 №57  Объект программы газификации регионального значения «Газопровод распределительный от КРП-21 до границы ТиНАО г.Москвы» включен в Схему территориального планирования Московской области, утвержденную Постановлением Правительства Московской области от 11 июля 2007 года № 517/23 « Об утверждении Схемы территориального планирования Московской области - основных положений градостроительного развития». (Изменения в Схему территориального планирования Московской области внесены на основании Постановления Правительства Московской области от 16.04.2024 №358-ПП).  Договор на прокладку инженерных коммуникаций в границах полосы отвода автомобильной дороги от 06.06.2023г. №72299713.  Договор на прокладку инженерных коммуникаций в границах полосы отвода автомобильной дороги от 06.06.2023г. №72300804.</p>
8	<p>Сведения о правообладателе инженерного сооружения, которое переносится в связи с изъятием земельного участка для государственных или муниципальных нужд, а также о правообладателе инженерного сооружения, являющегося линейным объектом, реконструкция, капитальный ремонт которого (реконструкция, капитальный ремонт участков (частей) которого) осуществляются в связи с планируемым строительством, реконструкцией, капитальным ремонтом объектов капитального строительства, в случае, если заявитель не является правообладателем указанного инженерного сооружения (в данном случае указываются сведения в объеме, предусмотренном строкой 2 настоящей формы) (заполняется в случае, если ходатайство об установлении публичного сервитута подается с целью установления публичного сервитута в целях реконструкции инженерного сооружения, являющегося линейным объектом, реконструкции его участка (части), которое переносится в связи с изъятием такого земельного участка для государственных или муниципальных нужд, а также если ходатайство об установлении публичного сервитута подается с целью установления публичного сервитута в целях реконструкции, капитального ремонта инженерного сооружения, являющегося линейным объектом, реконструкции, капитального ремонта его участков (частей): не требуется к заполнению.</p>



Кадастровые номера земельных участков (при их наличии), в отношении которых подано ходатайство об установлении публичного сервитута, адреса или иное описание местоположения таких земельных участков

Кадастровый номер земельного участка или квартала	Адрес или иное описание местоположения земельного участка (участков), в отношении которого испрашивается публичный сервитут
50:31:0000000:62597	<p>Московская область, городской округ Чехов, Подольское лесничество, Первомайское участковое лесничество, квартал 13 части выделов 3,9-11,18,20,24, выдела 1,2,4-8,12-16,25,26; квартал 14 части выделов 1-3,24,27, выдела 4-23,25,26,28-31; квартал 15 части выделов 21,29,30,27; квартал 16 части выделов 37,45; квартал 17 части выделов 27,32, выдела 1-26,28-31,33-35; квартал 18 части выделов 4-6,9, выдела 1-3,8,10-42; квартал 19 части выделов 1-8,12-16,19,54, выдела 9-11,17,18,20-54; квартал 20 части выделов 11,17,24-26; квартал 22 часть выдела 26; квартал 23 части выделов 47,54,56-58; квартал 24 части выделов 31,34,35,37-39; квартал 28 части выделов 1,3,7-11,17,18,20,27,28,36,41,45,49, выдела 2,4-6,12-16,19,21-26,29-35,37-40,42-44,46-48,50; квартал 29 части выделов 31,41,44-46,48,51,52, выдела 1-30,32-40,42,43,47,49,50,53-55; квартал 30 части выделов 45,46,51, выдела 1-44,47-50; квартал 21 часть выдела 27,28; квартал 31 выдела 1-32; квартал 32 части выделов 1,15,19; квартал 33 части выделов 19,23,25,28, выдела 1-18,20-22,24,26,27,29-33; квартал 34 часть выдела 29, выдела 1-28; квартал 35 части выделов 2,12-14, выдела 1,3-11,15-22; квартал 36 части выделов 8,12,13,15, выдела 1-7,11,14; квартал 45 части выделов 1-3,13,14,17,19-21,25,26,27, выдела 4-12,15,16,18,22-24,28-34; квартал 46 части выделов 6,26,33, выдела 1-5,7-25,27-32,34-37; квартал 47 части выделов 4,6,9,12,15,16, выдела 1-3,5,7,8,10,11,13,14; квартал 55 части выделов 1,8,9,11,14,15-18,24, выдела 2-7,10,12,13; квартал 56 части выделов 6-8,10,16,25-28, выдела 1-5,9,11-15,17-24,29-32; квартал 58 части выделов 1,6-8,22,30,34,36-38, выдела 2-5,9-21,23-29,31-33,35,</p> <p>Российская Федерация</p>
50:31:0000000:63363	<p>Московская область, Российская Федерация, городской округ Чехов, Подольское лесничество, Подольское сельское участковое лесничество, квартал 32 части выделов 1, 3, 7, 9, 17-19, 22, 23, выдел 4</p>
50:31:0000000:64419	<p>Московская область, Российская Федерация, г.о. Чехов</p>




50:31:0000000:64418	Московская область, Российская Федерация, г.о. Чехов
50:31:0020101:436	обл. Московская, р-н Чеховский, СП Стремиловское, в районе д.Слепушкино
50:31:0020101:1049	Московская область, Чеховский район, сельское поселение Стремиловское, в районе д. Слепушкино
50:31:0020101:2	обл. Московская, р-н Чеховский, СП Стремиловское, в районе д.Скурыгино
50:31:0020101:352	обл. Московская, р-н Чеховский, СП Стремиловское, в районе д.Скурыгино
50:31:0000000:1210	Московская область, Чеховский район, сельское поселение Стремиловское, в районе д. Скурыгино
50:31:0000000:63114	Московская область, Российская Федерация, городской округ Чехов, Подольское лесничество, Подольское сельское участковое лесничество, квартал 32 части выделов 27, 32, 33, выдел 31; квартал 33 части выделов 17, 18, 32, 41, выдел 19
50:31:0020101:766	обл. Московская, р-н Чеховский, СП Стремиловское, в районе д.Плужково
50:31:0000000:62679	Российская Федерация, Московская область, г.о. Чехов
50:31:0020101:134	обл. Московская, р-н Чеховский, СП Стремиловское, в районе д.Хлевино
50:31:0020101:767	обл. Московская, р-н Чеховский, СП Стремиловское, в районе д.Хлевино
50:31:0020101:768	обл. Московская, р-н Чеховский, СП Стремиловское, в районе д.Плужково
50:31:0000000:62678	Российская Федерация, Московская область, г.о. Чехов
50:31:0000000:1144	обл. Московская, р-н Чеховский, СП Стремиловское, в районе д. Плужково
50:31:0010501:783	Московская область, Чеховский район, сельское поселение Стремиловское, в районе д. Хлевино
50:31:0010501:782	Московская область, Чеховский район, сельское поселение Стремиловское, в районе д. Хлевино
50:31:0010501:953	Московская область, Чеховский муниципальный район, Подольское лесничество, Пушкинское участковое лесничество, кв.1, ч.1, выд.2, части выд.3-5, выд.6-9, ч.10,



	выд.11-15, ч.16, выд. 17-25, части выд.26-28, выд.29, ч.30, выд.31, ч.32, выд.33, ч.34; кв.2, ч.1, ч.2, выд.3-9, ч.10, ч.11, выд. 12-23, ч.24, выд.25-27, ч.28, выд.29-33, ч.34, выд.35, 36, ч.37.
50:31:0000000:63369	Российская Федерация, Московская область
50:31:0000000:1240	Московская область, Чеховский район, сельское поселение Стремиловское, в районе д.Городище
50:31:0000000:1198	Московская область, Чеховский район, сельское поселение Стремиловское, в районе д.Ивановское
50:31:0010501:163	обл. Московская, р-н Чеховский, СП Стремиловское, в районе с.Ивановское
50:31:0000000:1212	Московская область, Чеховский район, сельское поселение Стремиловское, в районе д.Городище
50:31:0010501:274	обл. Московская, р-н Чеховский, СП Стремиловское, в районе д.Пешково
50:31:0010501:275	обл. Московская, р-н Чеховский, СП Стремиловское, в районе д.Пешково
50:31:0010502:281	Московская область, Чеховский муниципальный район, Подольское лесничество, Пушкинское участковое лесничество кв.22, части выд.1-3, выд.4,5, части выд.6-8, выд.9, ч.35, ч.36; кв.23, выд.12, 13, ч.35
50:31:0000000:61694	Московская область, Городской округ Чехов
50:31:0000000:63070	Российская Федерация, Московская область, городской округ Чехов, Подольское лесничество, Пушкинское участковое лесничество, квартал 20 части выделов 1-4, 9, 10, 17-19, 22, 24-26, 28, 37, 38, 40, 41, выдела 5-8, 11-16, 20, 21, 23, 27, 29-36, 39; квартал 21 части выделов 1-4, 7, 8, 10-15, 20, 27, 37-41, выдела 5,6, 9, 16-19, 21-26, 28-36; квартал 22 части выделов 10, 12-15, 18, 23, 24, 29, 31, 32, 35-37, выдела 16, 17, 19-22, 25-28, 30; квартал 23 части выделов 25, 33, 35, 36, выдела 26-32, 34; квартал 24 части выделов 10, 12, 23, 32, 33, выдела 18-22, 24-31; квартал 28 части выделов 1, 2, 4, 6, 7-9, 15, 22-24, 33, 39, 42, 46, выдела 3, 5, 10-14, 16-21, 25-32, 34-38, 40, 41, 43-45; квартал 29 части выделов 7-10, 31, выдела 1-6, 11-30; квартал 30 части выделов 20, 22, 23, выдела 1-19, 21, 24-44; квартал 31 части выделов 1-3, 5, 7, 8, 29, выдела 4, 6, 9-28; квартал 32 части выделов 20, 23-26, 31, 33, выдела 1-22, 25, 27-30, 32; квартал 33 части выделов 2-6, 8, 9, 12, 14, 16, 18-22, 25, 28, 33,

		34, выдела 1, 7, 10, 11, 13, 15, 17, 23, 24, 26, 27, 29, 30, 32; квартал 34 части выделов 5, 11, 17, 19, 21, 23-27, 29, 31, 32, выдела 1-4, 6-10, 12-16, 18, 20, 22, 28, 30; квартал 38 части выделов 11, 19, 29, 30, 35, 37-40, 44, 47- 51, 53, 55, выдела 1-10, 12-18, 20-28, 31-34, 36, 41-43, 45, 46, 52, 54; квартал 39 части выделов 1-3, 5-10, 12, 13, выдел 4
	50:31:0050301:3293	Российская Федерация, Московская область, Городской округ Чехов
	50:31:0020101	Московская область, Чеховский район
	50:31:0010501	Московская область, Чеховский район
	50:31:0010514	Московская область, Чеховский район
	50:31:0012601	Московская область, Чеховский район
	50:31:0010502	Московская область, Чеховский район
	50:31:0020202	Московская область, Чеховский район
10	Право, на котором инженерное сооружение принадлежит заявителю (если подано ходатайство об установлении публичного сервитута для реконструкции, капитального ремонта или эксплуатации указанного инженерного сооружения, реконструкции или капитального ремонта участка (части) инженерного сооружения, являющегося линейным объектом) (предоставление правоустанавливающих документов на линейный объект не требуется в случае, если ходатайство об установлении публичного сервитута подано в соответствии со статьей 3.9 Федерального закона от 25 октября 2001 г. N 137-ФЗ "О введении в действие Земельного кодекса Российской Федерации): не требуется к заполнению.	
11	Сведения о способах представления результатов рассмотрения ходатайства:	
	в виде электронного документа, который направляется уполномоченным органом заявителю посредством электронной почты	<u>      да      </u> (да/нет)
	в виде бумажного документа, который заявитель получает непосредственно при личном обращении или посредством почтового отправления	<u>      да      </u> (да/нет)
12	Документы, прилагаемые к ходатайству: 1. Сведения о границах публичного сервитута, включающие графическое описание местоположения границ публичного сервитута и перечень координат характерных точек	



12	<p>этих границ в системе координат, установленной для ведения Единого государственного реестра недвижимости (в форме электронного документа);</p> <p>2. Копия доверенности от 16.05.2022 удостоверена Маретиным Егором Юрьевичем, нотариусом нотариального округа Санкт-Петербурга, зарегистрирована в реестре за номером 78/162-н/78-2022-6-379;</p> <p>3. Проект организации строительства 2711.058.П.0/0.0002-ПОС от 01.12.2023г.;</p> <p>4. Обоснование необходимости установления публичного сервитута;</p>				
13	<p>Подтверждаю согласие на обработку персональных данных (сбор, систематизацию, накопление, хранение, уточнение (обновление, изменение), использование, распространение (в том числе передачу), обезличивание, блокирование, уничтожение персональных данных, а также иных действий, необходимых для обработки персональных данных в соответствии с законодательством Российской Федерации), в том числе в автоматизированном режиме</p>				
14	<p>Подтверждаю, что сведения, указанные в настоящем ходатайстве, на дату представления ходатайства достоверны; документы (копии документов) и содержащиеся в них сведения соответствуют требованиям, установленным статьей 39.41 Земельного кодекса Российской Федерации</p>				
15	<table border="1"> <tr> <td data-bbox="236 900 1180 969">Подпись:</td> <td data-bbox="1180 900 1533 969">Дата:</td> </tr> <tr> <td data-bbox="236 969 1180 1115">             (по доверенности от (подпись))         </td> <td data-bbox="1180 969 1533 1115">           « 16 » 07 2024 г.         </td> </tr> </table>	Подпись:	Дата:	 (по доверенности от (подпись))	« 16 » 07 2024 г.
Подпись:	Дата:				
 (по доверенности от (подпись))	« 16 » 07 2024 г.				