

УСЛОВНЫЕ ОБОЗНАЧЕНИЯ		Прилегающие территории	
	- объекты капитального строительства		ООО «СтартСтрой+»
	- подъезды		МП «ЖКХ Чеховского района»
	- границы земельных участков		
	- граница двора		
	- внутридворовые проезды		
	- пешеходные дорожки, тротуары		
	- парковки		
	- детские и спортивные площадки		

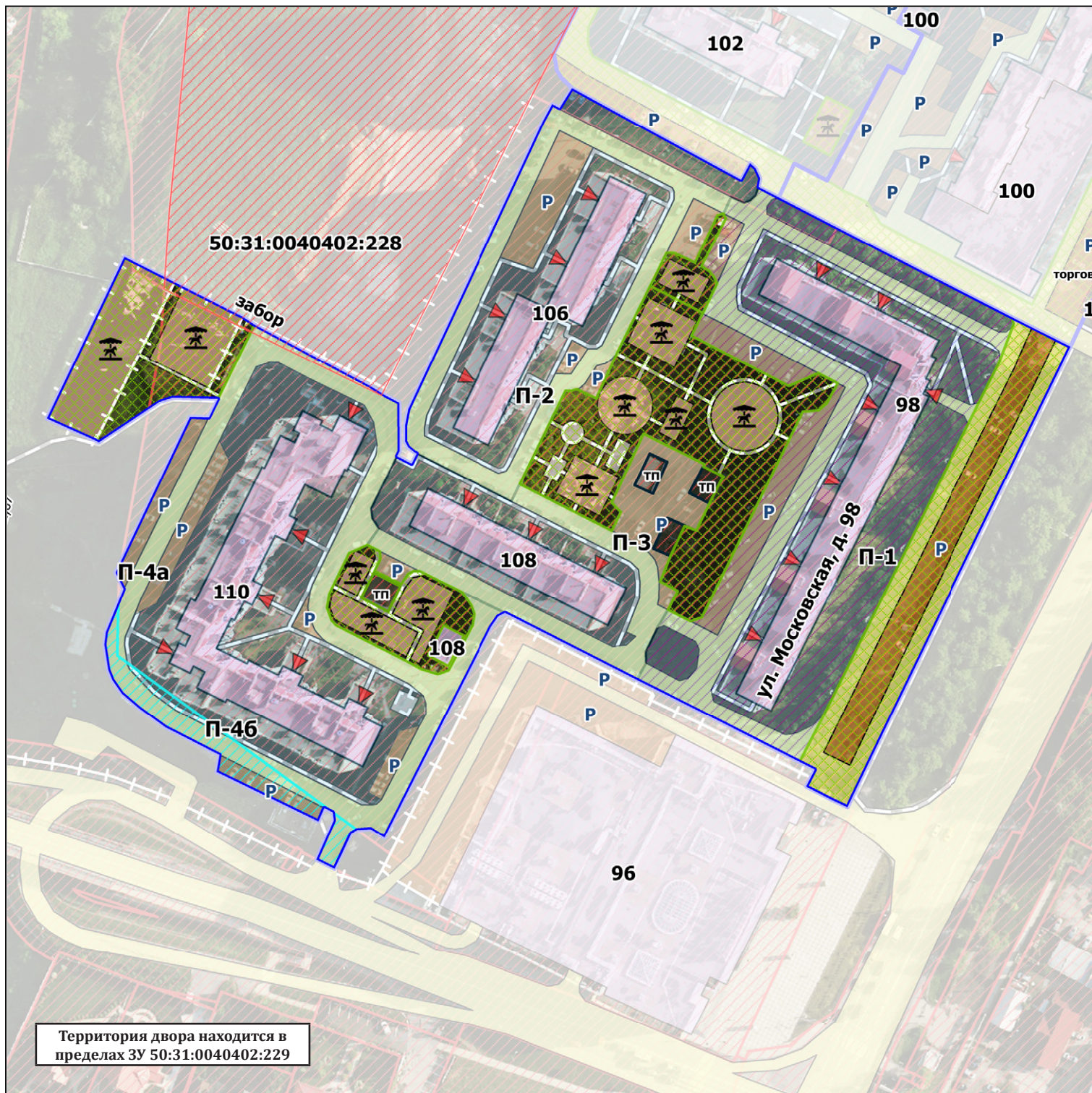
Прилегающая территория № П-1, П-2, П-3, П-4а, П-4б		Адрес	Кад. номер	ВРИ	Правообладатель	Обслуживающая организация
Сведения об объекте (здании, строении, сооружении, земельном участке), в отношении которого установлены границы прилегающей территории		ул. Московская, д. 98	50:31:0040402:229	Для жилищного и культурно-бытового строительства	Общая долевая собственность МКД	МП «ЖКХ Чеховского района»
Идентификационное обозначение объекта	ОКС	д. 106	50:31:0040402:229	Для жилищного и культурно-бытового строительства	Общая долевая собственность МКД	ООО «СтартСтрой+»
Краткая информация об объекте	Многоквартирный жилой дом	д. 108	50:31:0040402:229	Для жилищного и культурно-бытового строительства	Общая долевая собственность МКД	ООО «СтартСтрой+»
Адрес объекта	обл. Московская, г.о. Чехов, г. Чехов, ул. Московская, д. 98, д. 106, д. 108, д. 110	д. 110	50:31:0040402:229	Для жилищного и культурно-бытового строительства	Общая долевая собственность МКД	ООО «СтартСтрой+»
		Границы прилегающих территорий не устанавливаются для рассматриваемых МКД				
		обл. Московская, г.о. Чехов, г. Чехов, ул. Московская, д. 98, д. 106, д. 108				

МКД		Фактические показатели		Расчетный показатель потребности в территории на один кв. метр квартиры (м ² /м ²)	Потребность в территории S кв. * S п. (м ²)
		Площадь благоустройства в пределах з/у (м ²)	Площадь прилегающей территории (м ²)		
П-1	ул. Московская, д. 98: 9 этажей S квартир - 8680,20 кв.м	7747,36	0,00	0,4	5438,80
		7747,36			
П-2	ул. Московская, д. 106: 10 этажей S квартир - 8680,20 кв.м,	5184,42	0,00	0,4	12709,56
		5184,42			
П-3	ул. Московская, д. 108: 10 этажей S квартир - 6554,4 кв.м,	3164,56	0,00	0,4	12709,56
		3164,56			
П-4а, П-4б	ул. Московская, д. 110: 14 этажей S квартир - 16539,3 кв.м	7350,91	816,79	0,4	12709,56
		8167,70			

Схема границ прилегающей территории и территории санитарной очистки

обл. Московская, г.о. Чехов, г. Чехов, ул. Московская, д. 98, д. 106, д. 108, д. 110

Масштаб 1 : 1700



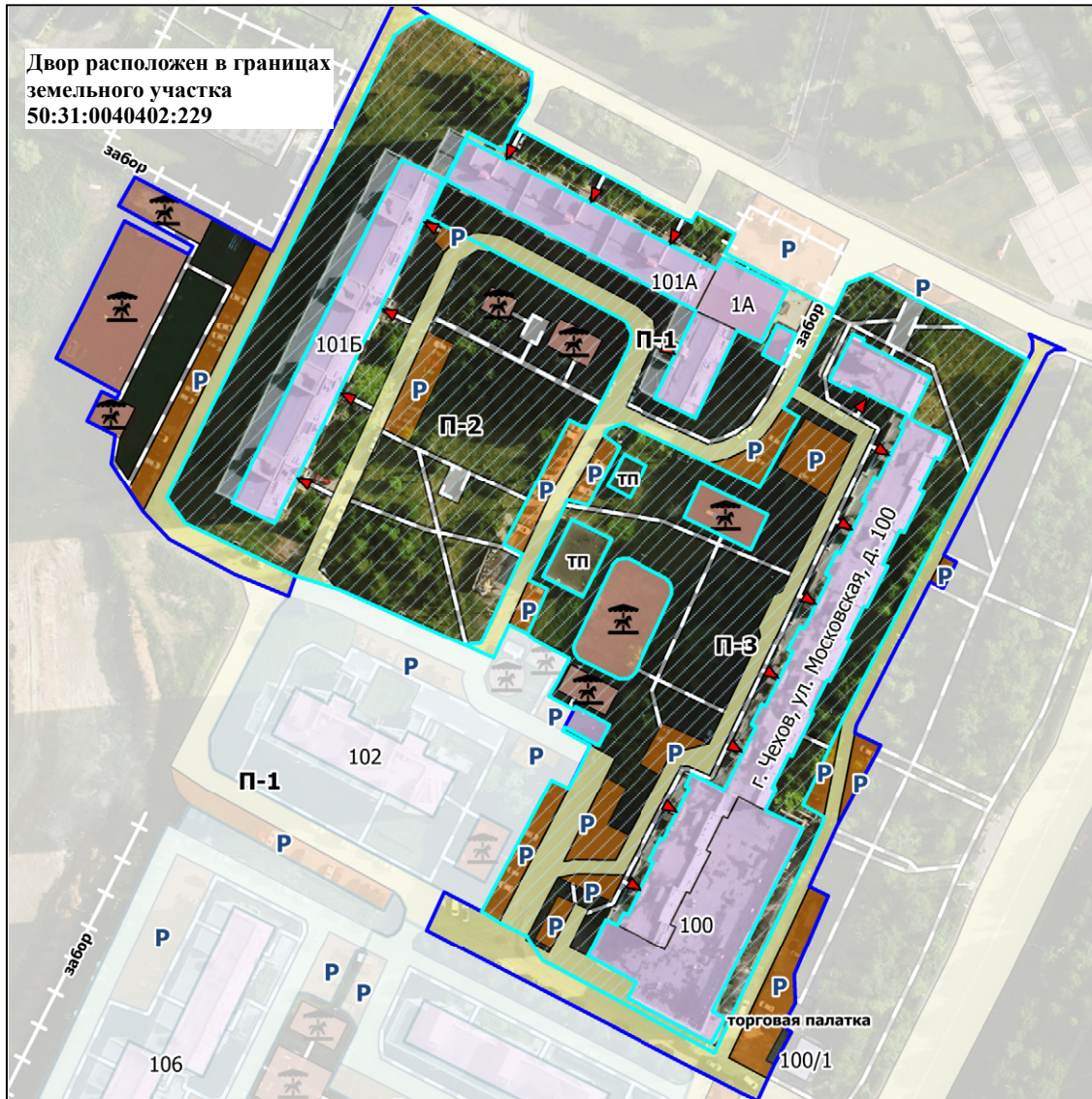
УСЛОВНЫЕ ОБОЗНАЧЕНИЯ		Прилегающие территории	
	- объекты капитального строительства		ООО «СтартСтрой+»
	- подъезды		МП «ЖКХ Чеховского района»
	- границы земельных участков		
	- граница двора		
	- внутридворовые проезды		
	- пешеходные дорожки, тротуары		
	- парковки		
	- детские и спортивные площадки		
	- МБУ		

Прилегающая территория № П-1, П-2, П-3, П-4а, П-4б		Адрес	Кад. номер	ВРИ	Правообладатель	Обслуживающая организация
Сведения об объекте (здании, строении, сооружении, земельном участке), в отношении которого установлены границы прилегающей территории		ул. Московская, д. 98	50:31:0040402:229	Для жилищного и культурно-бытового строительства	Общая долевая собственность МКД	МП «ЖКХ Чеховского района»
Идентификационное обозначение объекта	ОКС	д. 106	50:31:0040402:229	Для жилищного и культурно-бытового строительства	Общая долевая собственность МКД	ООО «СтартСтрой+»
Краткая информация об объекте	Многоквартирный жилой дом	д. 108	50:31:0040402:229	Для жилищного и культурно-бытового строительства	Общая долевая собственность МКД	ООО «СтартСтрой+»
Адрес объекта	обл. Московская, г.о. Чехов, г. Чехов, ул. Московская, д. 98, д. 106, д. 108, д. 110	д. 110	50:31:0040402:229	Для жилищного и культурно-бытового строительства	Общая долевая собственность МКД	ООО «СтартСтрой+»
Границы прилегающих территорий не устанавливаются для рассматриваемых МКД	обл. Московская, г.о. Чехов, г. Чехов, ул. Московская, д. 98, д. 106, д. 108					

МКД		Фактические показатели		Расчетный показатель потребности в территории на один кв. метр квартиры (м ² /м ²)	Потребность в территории S кв. * S п. (м ²)
		Площадь благоустройства в пределах з/у (м ²)	Площадь прилегающей территории (м ²)		
П-1	ул. Московская, д. 98: 9 этажей S квартир - 8680,20 кв.м	7747,36	0,00	0,4	5438,80
		7747,36			
П-2	ул. Московская, д. 106: 10 этажей S квартир - 8680,20 кв.м,	5184,42	0,00	0,4	12709,56
		5184,42			
П-3	ул. Московская, д. 108: 10 этажей S квартир - 6554,4 кв.м,	3164,56	0,00	0,4	12709,56
		3164,56			
П-4а, П-4б	ул. Московская, д. 110: 14 этажей S квартир - 16539,3 кв.м	7350,91	816,79	0,4	12709,56
		8167,70			

Схема границ прилегающей территории

Московская обл., г.о. Чехов, г. Чехов, ул. Московская, д. 100, д. 101А, д. 101Б



УСЛОВНЫЕ ОБОЗНАЧЕНИЯ	
	- объекты капитального строительства
	- подъезды
	- границы земельных участков
	- граница двора
	- внутривдворные проезды
	- пешеходные дорожки, тротуары
	- парковки
	- детские и спортивные площадки
Прилегающие территории	
	- ООО ЖКХ ГОРОДА ЧЕХОВ

Масштаб 1 : 2 000

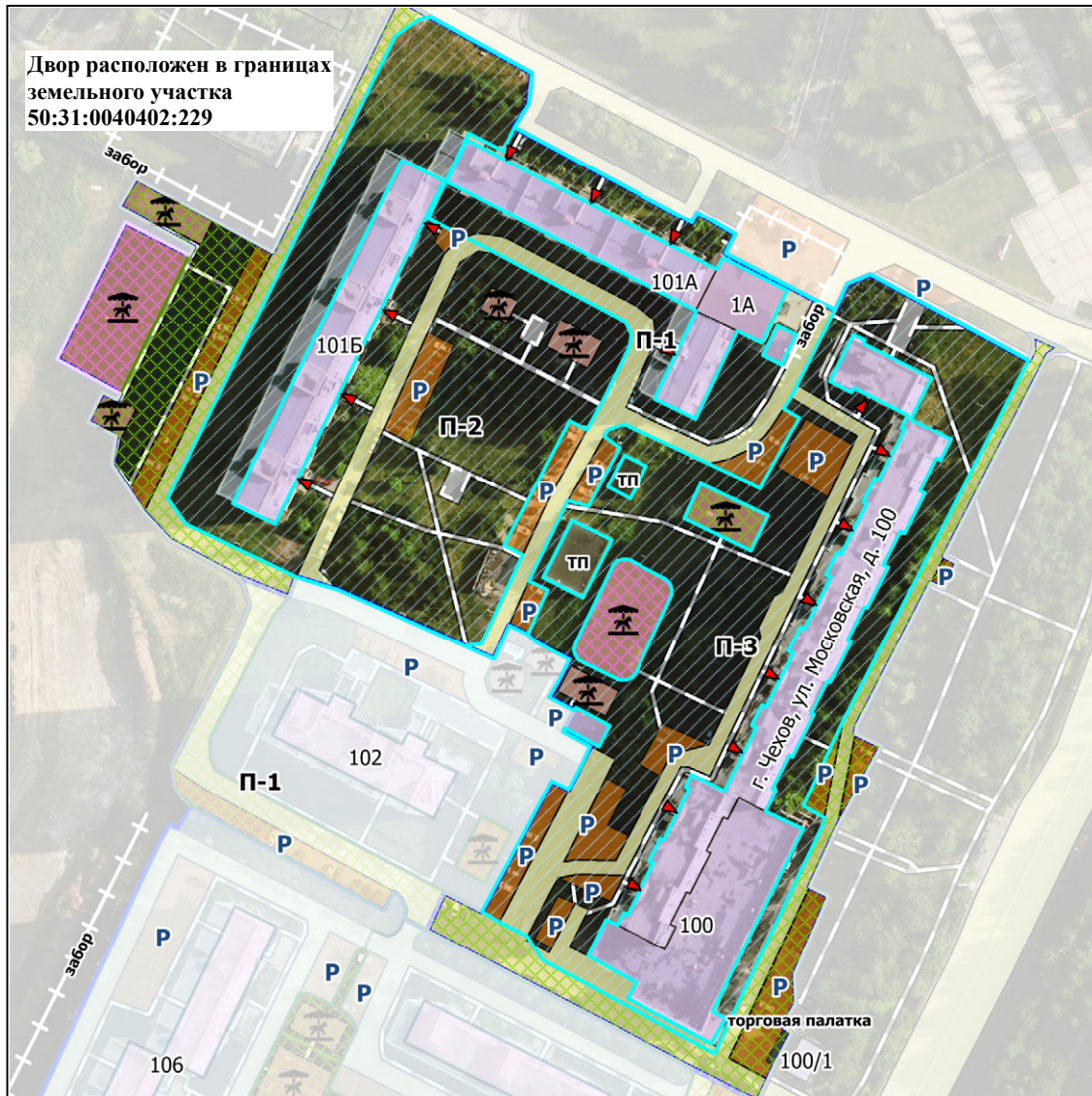
Прилегающая территория № П-1, П-2, П-3		Адрес	Кад. номер	ВРИ	Правообладатель	Обслуживающая организация
Сведения об объекте (здании, строении, сооружении, земельном участке), в отношении которого установлены границы прилегающей территории		д. 100	50:31:0040402:229	для жилищного и культурно-бытового строительства	Общая долевая собственность МКД	ООО ЖКХ ГОРОДА ЧЕХОВ
Идентификационное обозначение объекта	ОКС	д. 101А	50:31:0040402:229	для жилищного и культурно-бытового строительства	Общая долевая собственность МКД	ООО ЖКХ ГОРОДА ЧЕХОВ
Краткая информация об объекте	Многоквартирный жилой дом	д. 101Б	50:31:0040402:229	для жилищного и культурно-бытового строительства	Общая долевая собственность МКД	ООО ЖКХ ГОРОДА ЧЕХОВ
Адрес объекта	Московская обл., г.о. Чехов, г. Чехов, ул. Московская, д. 100, д. 101А, д. 101Б					
Границы прилегающих территорий не устанавливаются для рассматриваемых МКД	г. Чехов, ул. Московская, д. 100, д. 101А, д. 101Б					

МКД	Фактические показатели	Расчетный показатель потребности в территории на один кв. метр квартиры (м ² /м ²)	Потребность в территории S кв. * S п. (м ²)	
				Площадь благ-ва в пределах з/у (м ²)
П-1 ул. Московская, д. 101А S кв = 8 569,10 кв.м. Этажей - 9	3 783,80	-	0,4	3 427,64
	3 783,80			
П-2 ул. Московская, д. 101Б S кв = 9 512,70 кв.м. Этажей - 10	9 840,50	-	0,4	3 805,08
	9 840,50			
П-3 ул. Московская, д. 100 S кв = 14 719,75 кв.м. Этажей - 9	10 020,28	-	0,4	5 887,90
	10 020,28			

Схема границ прилегающей территории и территории санитарной очистки

Московская обл., г.о. Чехов, г. Чехов, ул. Московская, д. 100, д. 101А, д. 101Б

Двор расположен в границах земельного участка 50:31:0040402:229



УСЛОВНЫЕ ОБОЗНАЧЕНИЯ

	- объекты капитального строительства
	- подъезды
	- границы земельных участков
	- граница двора
	- внутридворовые проезды
	- пешеходные дорожки, тротуары
	- парковки
	- детские и спортивные площадки
	- МБУ «ЧЕХОВСКОЕ БЛАГОУСТРОЙСТВО»
	- МБУ «СПОРТИВНЫЙ КОМПЛЕКС «УНИВЕРСАЛЬНЫЙ»
Прилегающие территории	
	- ООО ЖКХ ГОРОДА ЧЕХОВ

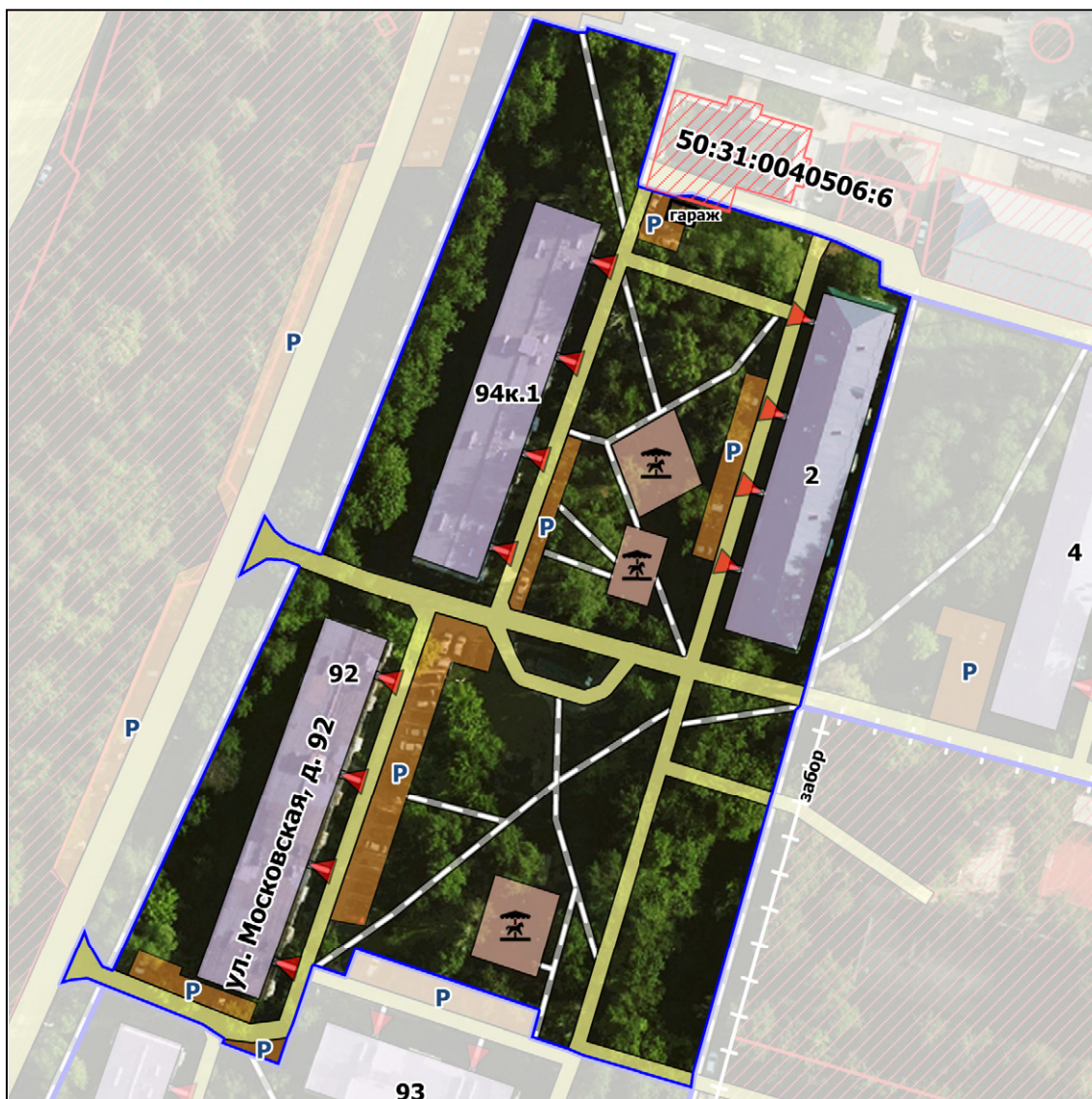
Масштаб 1 : 2 000

Прилегающая территория № П-1, П-2, П-3		Адрес	Кад. номер	ВРИ	Правообладатель	Обслуживающая организация
Сведения об объекте (здании, строении, сооружении, земельном участке), в отношении которого установлены границы прилегающей территории		д. 100	50:31:0040402:229	для жилищного и культурно-бытового строительства	Общая долевая собственность МКД	ООО ЖКХ ГОРОДА ЧЕХОВ
Идентификационное обозначение объекта	ОКС	д. 101А	50:31:0040402:229	для жилищного и культурно-бытового строительства	Общая долевая собственность МКД	ООО ЖКХ ГОРОДА ЧЕХОВ
Краткая информация об объекте	Многоквартирный жилой дом	д. 101Б	50:31:0040402:229	для жилищного и культурно-бытового строительства	Общая долевая собственность МКД	ООО ЖКХ ГОРОДА ЧЕХОВ
Адрес объекта	Московская обл., г.о. Чехов, г. Чехов, ул. Московская, д. 100, д. 101А, д. 101Б					
Границы прилегающих территорий не устанавливаются для рассматриваемых МКД		г. Чехов, ул. Московская, д. 100, д. 101А, д. 101Б				

МКД	Фактические показатели	Расчетный показатель потребности в территории на один кв. метр квартиры (м ² /м ²)	Потребность в территории S кв. * S п. (м ²)	
				Площадь благ-ва в пределах з/у (м ²)
П-1 ул. Московская, д. 101А S кв = 8 569,10 кв.м. Этажей - 9	3 783,80	-	0,4	3 427,64
	3 783,80			
П-2 ул. Московская, д. 101Б S кв = 9 512,70 кв.м. Этажей - 10	9 840,50	-	0,4	3 805,08
	9 840,50			
П-3 ул. Московская, д. 100 S кв = 14 719,75 кв.м. Этажей - 9	10 020,28	-	0,4	5 887,90
	10 020,28			

Схема границ прилегающей территории

обл. Московская, г.о. Чехов, г. Чехов, ул. Московская, д. 92, д. 94 к. 1, ул. Полиграфистов, д. 2



УСЛОВНЫЕ ОБОЗНАЧЕНИЯ	
	- объекты капитального строительства
	- подъезды
	- границы земельных участков
	- граница двора
	- внутридворовые проезды
	- пешеходные дорожки, тротуары
	- парковки
	- детские и спортивные площадки

Масштаб 1 : 1400

Прилегающая территория № Т-1, Т-2, Т-3		Адрес	Кад. номер	ВРИ	Правообладатель	Обслуживающая организация
Сведения об объекте (здании, строении, сооружении, земельном участке), в отношении которого установлены границы прилегающей территории		ул. Москов-ская, д. 92	-	Для размещения мно-гоквартирного жилого дома	Общая долевая собствен-ность МКД	МП «ЖКХ Чеховского района»
Идентификационное обозначение объекта	ОКС	д. 94 к. 1	-	Для размещения мно-гоквартирного жилого дома	Общая долевая собствен-ность МКД	МП «ЖКХ Чеховского района»
Краткая информация об объекте	Многоквартирный жилой дом	ул. Полиграфис-тов, д. 2	-	Для размещения мно-гоквартирного жилого дома	Общая долевая собствен-ность МКД	МП «ЖКХ Чеховского района»
Адрес объекта	обл. Московская, г.о. Чехов, г. Чехов, ул. Московская, д. 92, д. 94 к. 1, ул. Полиграфис-тов, д. 2					
Границы прилегающих территорий не устанавливаются для рассматри-ваемых МКД	обл. Московская, г.о. Чехов, г. Чехов, ул. Московская, д. 92, д. 94 к. 1, ул. Полиграфис-тов, д. 2					

МКД	Фактические показатели	Расчетный показатель потребности в территории на один кв. метр квартиры (м²/м²)	Потреб-ность в тер-ритории S кв. * S п. (м²)		
				Площадь благ-ва в пределах з/у (м²)	Площадь прилегающей территории (м²)
Т-1	ул. Московская, д. 92: 5 этажей S квартир - 3435 кв.м	0,00	2477,90	0,760	2610,60
			2477,90		
Т-2	ул. Московская, д. 94 к. 1: 5 этажей S квартир - 3493,4 кв.м	0,00	2756,22	0,760	2654,98
			2756,22		
Т-3	ул. Полиграфистов, д. 2: 4 этажа S квартир - 2552,4 кв.м	0,00	1052,24	0,760	1939,82
			1052,24		

Схема границ прилегающей территории и территории санитарной очистки

обл. Московская, г.о. Чехов, г. Чехов, ул. Московская, д. 92, д. 94 к. 1, ул. Полиграфистов, д. 2



УСЛОВНЫЕ ОБОЗНАЧЕНИЯ

	- объекты капитального строительства
	- подъезды
	- границы земельных участков
	- граница двора
	- внутридворовые проезды
	- пешеходные дорожки, тротуары
	- парковки
	- детские и спортивные площадки
	- МБУ
Территории санитарной очистки	
	МП «ЖКХ Чеховского района»

Масштаб 1 : 1400

Прилегающая территория № Т-1, Т-2, Т-3		Адрес	Кад. номер	ВРИ	Правообладатель	Обслуживающая организация
Сведения об объекте (здании, строении, сооружении, земельном участке), в отношении которого установлены границы прилегающей территории		ул. Московская, д. 92	-	Для размещения многоквартирного жилого дома	Общая долевая собственность МКД	МП «ЖКХ Чеховского района»
Идентификационное обозначение объекта	ОКС	д. 94 к. 1	-	Для размещения многоквартирного жилого дома	Общая долевая собственность МКД	МП «ЖКХ Чеховского района»
Краткая информация об объекте	Многоквартирный жилой дом	ул. Полиграфистов, д. 2	-	Для размещения многоквартирного жилого дома	Общая долевая собственность МКД	МП «ЖКХ Чеховского района»
Адрес объекта	обл. Московская, г.о. Чехов, г. Чехов, ул. Московская, д. 92, д. 94 к. 1, ул. Полиграфистов, д. 2					
Границы прилегающих территорий не устанавливаются для рассматриваемых МКД	обл. Московская, г.о. Чехов, г. Чехов, ул. Московская, д. 92, д. 94 к. 1, ул. Полиграфистов, д. 2					

МКД	Фактические показатели	Расчетный показатель потребности в территории на один кв. метр квартиры (м ² /м ²)		Потребность в территории S кв. * S п. (м ²)
		Площадь благоустройства в пределах з/у (м ²)	Площадь прилегающей территории (м ²)	
Т-1 ул. Московская, д. 92: 5 этажей S квартир - 3435 кв.м	0,00	2477,90	0,760	2610,60
		2477,90		
Т-2 ул. Московская, д. 94 к. 1: 5 этажей S квартир - 3493,4 кв.м	0,00	2756,22	0,760	2654,98
		2756,22		
Т-3 ул. Полиграфистов, д. 2: 4 этажа S квартир - 2552,4 кв.м	0,00	1052,24	0,760	1939,82
		1052,24		

Схема границ прилегающей территории

обл. Московская, г.о. Чехов, г. Чехов, ул. Полиграфистов, д. 4, д. 5



УСЛОВНЫЕ ОБОЗНАЧЕНИЯ	
	- объекты капитального строительства
	- подъезды
	- границы земельных участков
	- граница двора
	- внутривортовые проезды
	- пешеходные дорожки, тротуары
	- парковки
	- детские и спортивные площадки

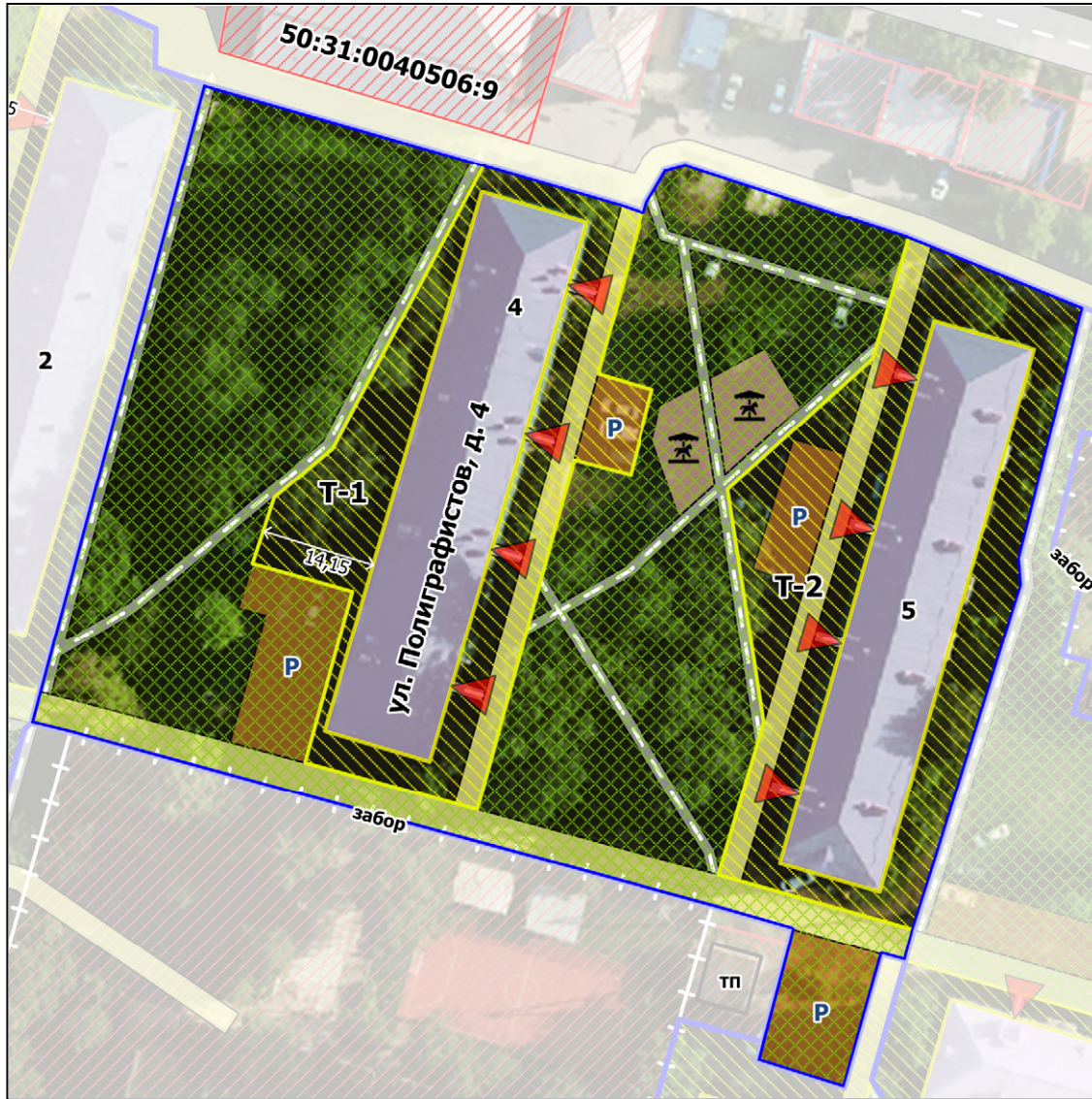
Масштаб 1 : 900

Прилегающая территория № Т-1, Т-2		Адрес	Кад. номер	ВРИ	Правообладатель	Обслуживающая организация
Сведения об объекте (здании, строении, сооружении, земельном участке), в отношении которого установлены границы прилегающей территории		ул. Полиграфистов, д. 4	-	Для размещения многоквартирного жилого дома	Общая долевая собственность МКД	МП «ЖКХ Чеховского района»
Идентификационное обозначение объекта	ОКС	д. 5	-	Для размещения многоквартирного жилого дома	Общая долевая собственность МКД	МП «ЖКХ Чеховского района»
Краткая информация об объекте	Многоквартирный жилой дом					
Адрес объекта	обл. Московская, г.о. Чехов, г. Чехов, ул. Полиграфистов, д. 4, д. 5					
Границы прилегающих территорий не устанавливаются для рассматриваемых МКД	обл. Московская, г.о. Чехов, г. Чехов, ул. Полиграфистов, д. 4, д. 5					

МКД	Фактические показатели	Расчетный показатель потребности в территории на один кв. метр квартиры (м²/м²)	Потребность в территории S кв. * S п. (м²)	
				Площадь благ-ва в пределах з/у (м²)
Т-1 ул. Полиграфистов, д. 4: 4 этажа S квартир - 2453 кв.м	0,00	1129,82	0,760	1864,28
	1129,82			
Т-2 ул. Полиграфистов, д. 5: 4 этажа S квартир - 2531,7 кв.м	0,00	1402,73	0,760	1924,09
	1402,73			

Схема границ прилегающей территории и территории санитарной очистки

обл. Московская, г.о. Чехов, г. Чехов, ул. Полиграфистов, д. 4, д. 5



УСЛОВНЫЕ ОБОЗНАЧЕНИЯ

	- объекты капитального строительства
	- подъезды
	- границы земельных участков
	- граница двора
	- внутридворовые проезды
	- пешеходные дорожки, тротуары
	- парковки
	- детские и спортивные площадки
	- МБУ
Территории санитарной очистки	
	МП «ЖКХ Чеховского района»

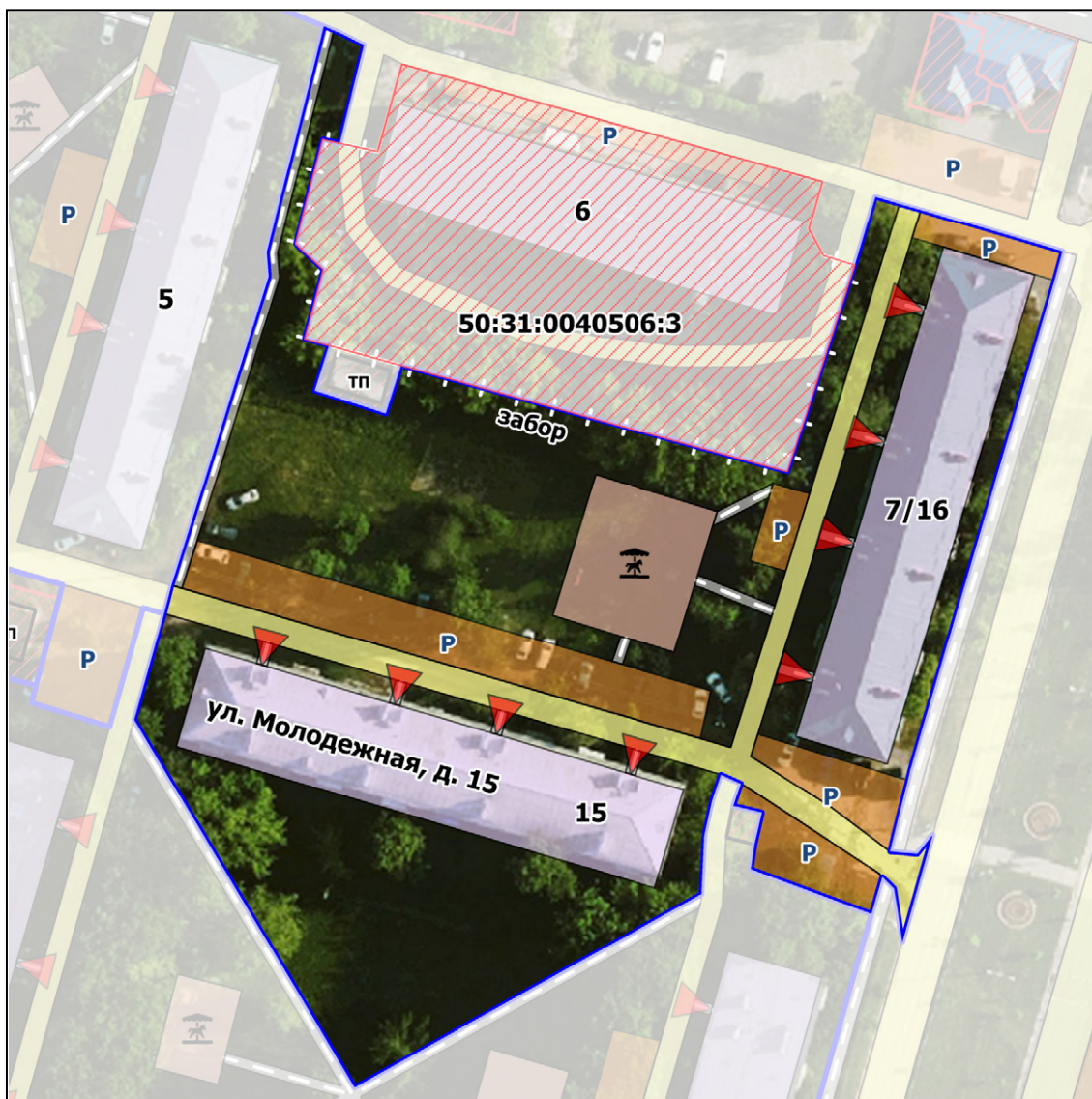
Масштаб 1 : 900

Прилегающая территория № Т-1, Т-2		Адрес	Кад. номер	ВРИ	Правообладатель	Обслуживающая организация
Сведения об объекте (здании, строении, сооружении, земельном участке), в отношении которого установлены границы прилегающей территории		ул. Полиграфистов, д. 4	-	Для размещения многоквартирного жилого дома	Общая долевая собственность МКД	МП «ЖКХ Чеховского района»
Идентификационное обозначение объекта	ОКС	д. 5	-	Для размещения многоквартирного жилого дома	Общая долевая собственность МКД	МП «ЖКХ Чеховского района»
Краткая информация об объекте	Многоквартирный жилой дом					
Адрес объекта	обл. Московская, г.о. Чехов, г. Чехов, ул. Полиграфистов, д. 4, д. 5					
Границы прилегающих территорий не устанавливаются для рассматриваемых МКД	обл. Московская, г.о. Чехов, г. Чехов, ул. Полиграфистов, д. 4, д. 5					

МКД	Фактические показатели	Расчетный показатель потребности в территории на один кв. метр квартиры (м²/м²)	Потребность в территории S кв. * S п. (м²)	
				Площадь благоустройства в пределах з/у (м²)
Т-1 ул. Полиграфистов, д. 4: 4 этажа S квартир - 2453 кв.м	0,00	1129,82	0,760	1864,28
	1129,82			
Т-2 ул. Полиграфистов, д. 5: 4 этажа S квартир - 2531,7 кв.м	0,00	1402,73	0,760	1924,09
	1402,73			

Схема границ прилегающей территории

обл. Московская, г.о. Чехов, г. Чехов, ул. Полиграфистов, д. 7/16, ул. Молодежная, д. 15



УСЛОВНЫЕ ОБОЗНАЧЕНИЯ	
	- объекты капитального строительства
	- подъезды
	- границы земельных участков
	- граница двора
	- внутридворовые проезды
	- пешеходные дорожки, тротуары
	- парковки
	- детские и спортивные площадки

Масштаб 1 : 1000

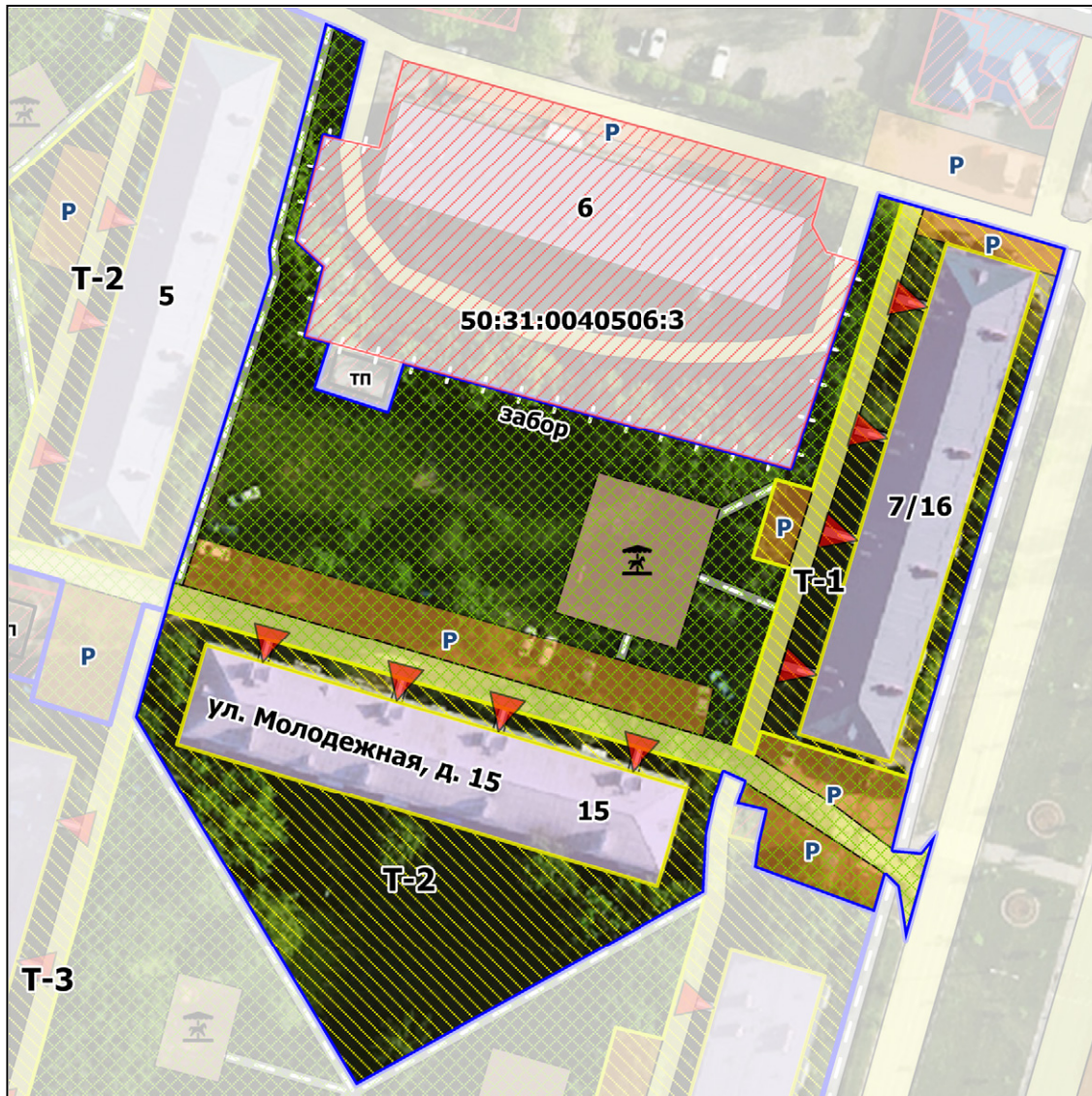
Прилегающая территория № Т-1, Т-2		Адрес	Кад. номер	ВРИ	Правообладатель	Обслуживающая организация
Сведения об объекте (здании, строении, сооружении, земельном участке), в отношении которого установлены границы прилегающей территории		ул. Полиграфистов, д. 7/16	-	Для размещения многоквартирного жилого дома	Общая долевая собственность МКД	МП «ЖКХ Чеховского района»
Идентификационное обозначение объекта	ОКС	ул. Молодежная, д. 15	-	Для размещения многоквартирного жилого дома	Общая долевая собственность МКД	МП «ЖКХ Чеховского района»

Краткая информация об объекте	Многоквартирный жилой дом
Адрес объекта	обл. Московская, г.о. Чехов, г. Чехов, ул. Полиграфистов, д. 7/16, ул. Молодежная, д. 15
Границы прилегающих территорий не устанавливаются для рассматриваемых МКД	обл. Московская, г.о. Чехов, г. Чехов, ул. Полиграфистов, д. 7/16, ул. Молодежная, д. 15

МКД	Фактические показатели	Расчетный показатель потребности в территории на один кв. метр квартиры (м²/м²)	Потребность в территории S кв. * S п. (м²)	
				Площадь благ-ва в пределах з/у (м²)
Т-1 ул. Полиграфистов, д. 7/16: 4 этажа S квартир - 2513,1 кв.м	0,00	954,59	0,760	1909,96
	954,59			
Т-2 ул. Молодежная, д. 15: 4 этажа S квартир - 2519,2 кв.м	0,00	1920,31	0,760	1914,59
	1920,31			

Схема границ прилегающей территории и территории санитарной очистки

обл. Московская, г.о. Чехов, г. Чехов, ул. Полиграфистов, д. 7/16, ул. Молодежная, д. 15



УСЛОВНЫЕ ОБОЗНАЧЕНИЯ

	- объекты капитального строительства
	- подъезды
	- границы земельных участков
	- граница двора
	- внутридворовые проезды
	- пешеходные дорожки, тротуары
	- парковки
	- детские и спортивные площадки
	- МБУ
Территории санитарной очистки	
	МП «ЖКХ Чеховского района»

Масштаб 1 : 1000

Прилегающая территория № Т-1, Т-2		Адрес	Кад. номер	ВРИ	Правообладатель	Обслуживающая организация
Сведения об объекте (здании, строении, сооружении, земельном участке), в отношении которого установлены границы прилегающей территории		ул. Полиграфистов, д. 7/16	-	Для размещения многоквартирного жилого дома	Общая долевая собственность МКД	МП «ЖКХ Чеховского района»
Идентификационное обозначение объекта	ОКС	ул. Молодежная, д. 15	-	Для размещения многоквартирного жилого дома	Общая долевая собственность МКД	МП «ЖКХ Чеховского района»
Краткая информация об объекте	Многоквартирный жилой дом					
Адрес объекта	обл. Московская, г.о. Чехов, г. Чехов, ул. Полиграфистов, д. 7/16, ул. Молодежная, д. 15					
Границы прилегающих территорий не устанавливаются для рассматриваемых МКД	обл. Московская, г.о. Чехов, г. Чехов, ул. Полиграфистов, д. 7/16, ул. Молодежная, д. 15					

МКД	Фактические показатели	Расчетный показатель потребности в территории на один кв. метр квартиры (м²/м²)	Потребность в территории S кв. * S п. (м²)		
				Площадь благоустройства в пределах з/у (м²)	Площадь прилегающей территории (м²)
Т-1	ул. Полиграфистов, д. 7/16: 4 этажа S квартир - 2513,1 кв.м	0,760	1909,96	0,00	954,59
				954,59	
Т-2	ул. Молодежная, д. 15: 4 этажа S квартир - 2519,2 кв.м	0,760	1914,59	0,00	1920,31
				1920,31	

Схема границ прилегающей территории

обл. Московская, г.о. Чехов, г. Чехов, ул. Молодежная, д. 12, д. 13, д. 14



УСЛОВНЫЕ ОБОЗНАЧЕНИЯ	
	- объекты капитального строительства
	- подъезды
	- границы земельных участков
	- граница двора
	- внутридворовые проезды
	- пешеходные дорожки, тротуары
	- парковки
	- детские и спортивные площадки

Масштаб 1 : 1100

Прилегающая территория № Т-1, Т-2, Т-3		Адрес	Кад. номер	ВРИ	Правообладатель	Обслуживающая организация
Сведения об объекте (здании, строении, сооружении, земельном участке), в отношении которого установлены границы прилегающей территории		ул. Молодежная, д. 12	-	Для размещения многоквартирного жилого дома	Общая долевая собственность МКД	МП «ЖКХ Чеховского района»
Идентификационное обозначение объекта	ОКС	д. 13	-	Для размещения многоквартирного жилого дома	Общая долевая собственность МКД	МП «ЖКХ Чеховского района»
Краткая информация об объекте	Многоквартирный жилой дом	д. 14	-	Для размещения многоквартирного жилого дома	Общая долевая собственность МКД	МП «ЖКХ Чеховского района»
Адрес объекта	обл. Московская, г.о. Чехов, г. Чехов, ул. Молодежная, д. 12, д. 13, д. 14	около д. 15	50:31:0040506:2	Под размещение торгового павильона	Частная собственность	Непосредственное управление
Границы прилегающих территорий не устанавливаются для рассматриваемых МКД	обл. Московская, г.о. Чехов, г. Чехов, ул. Молодежная, д. 12, д. 13, д. 14					

МКД	Фактические показатели	Расчетный показатель потребности в территории на один кв. метр квартиры (м²/м²)		Потребность в территории S кв. * S п. (м²)	
		Площадь благоустройства в пределах з/у (м²)	Площадь прилегающей территории (м²)		
Т-1	ул. Молодежная, д. 12: 4 этажа S квартир - 2862,3 кв.м	0,00	1619,82	0,760	2175,35
		1619,82			
Т-2	ул. Молодежная, д. 13: 4 этажа S квартир - 2851,9 кв.м	0,00	1464,15	0,760	2167,44
		1464,15			
Т-3	ул. Молодежная, д. 14: 4 этажа S квартир - 2832 кв.м	0,00	1629,83	0,760	2152,32
		1629,83			

Схема границ прилегающей территории и территории санитарной очистки

обл. Московская, г.о. Чехов, г. Чехов, ул. Молодежная, д. 12, д. 13, д. 14



УСЛОВНЫЕ ОБОЗНАЧЕНИЯ	
	- объекты капитального строительства
	- подъезды
	- границы земельных участков
	- граница двора
	- внутридворовые проезды
	- пешеходные дорожки, тротуары
	- парковки
	- детские и спортивные площадки
	- МБУ
Территории санитарной очистки	
	МП «ЖКХ Чеховского района»

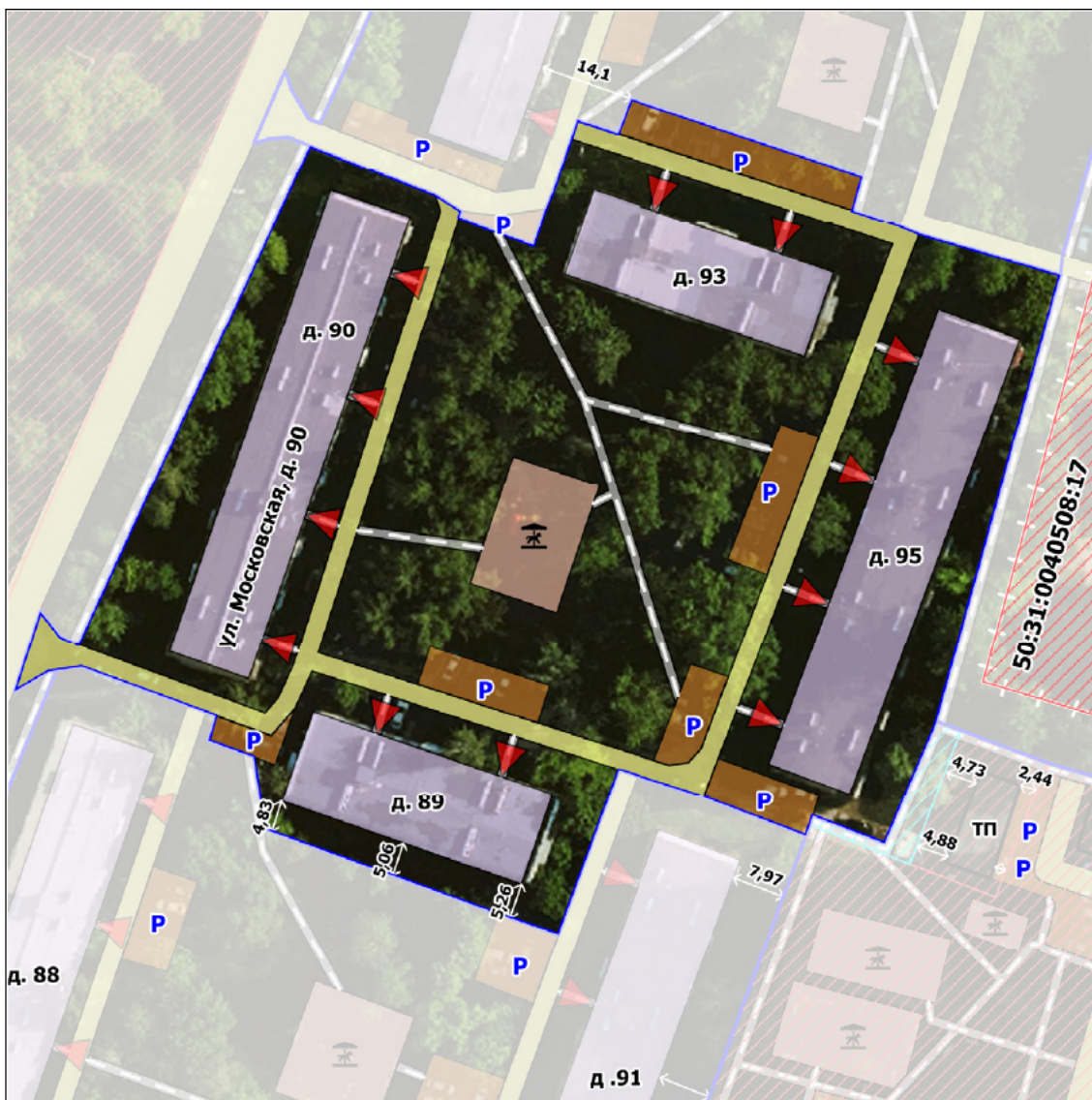
Масштаб 1 : 1100

Прилегающая территория № Т-1, Т-2, Т-3		Адрес	Кад. номер	ВРИ	Правообладатель	Обслуживающая организация
Сведения об объекте (здании, строении, сооружении, земельном участке), в отношении которого установлены границы прилегающей территории		ул. Молодежная, д. 12	-	Для размещения многоквартирного жилого дома	Общая долевая собственность МКД	МП «ЖКХ Чеховского района»
Идентификационное обозначение объекта	ОКС	д. 13	-	Для размещения многоквартирного жилого дома	Общая долевая собственность МКД	МП «ЖКХ Чеховского района»
Краткая информация об объекте	Многоквартирный жилой дом	д. 14	-	Для размещения многоквартирного жилого дома	Общая долевая собственность МКД	МП «ЖКХ Чеховского района»
Адрес объекта	обл. Московская, г.о. Чехов, г. Чехов, ул. Молодежная, д. 12, д. 13, д. 14	около д. 15	50:31:0040506:2	Под размещение торгового павильона	Частная собственность	Непосредственное управление
Границы прилегающих территорий не устанавливаются для рассматриваемых МКД	обл. Московская, г.о. Чехов, г. Чехов, ул. Молодежная, д. 12, д. 13, д. 14					

МКД	Фактические показатели	Расчетный показатель потребности в территории на один кв. метр квартиры (м²/м²)	Потребность в территории S кв. * S п. (м²)	
				Площадь благоустройства в пределах з/у (м²)
Т-1 ул. Молодежная, д. 12: 4 этажа S квартир - 2862,3 кв.м	0,00	1619,82	0,760	2175,35
	1619,82			
Т-2 ул. Молодежная, д. 13: 4 этажа S квартир - 2851,9 кв.м	0,00	1464,15	0,760	2167,44
	1464,15			
Т-3 ул. Молодежная, д. 14: 4 этажа S квартир - 2832 кв.м	0,00	1629,83	0,760	2152,32
	1629,83			

Схема границ прилегающей территории

обл. Московская, г.о. Чехов, г. Чехов, ул. Московская, д. 89, д. 90, д. 93, д. 95



УСЛОВНЫЕ ОБОЗНАЧЕНИЯ	
	- объекты капитального строительства
	- подъезды
	- границы земельных участков
	- граница двора
	- внутридворовые проезды
	- пешеходные дорожки, тротуары
	- парковки
	- детские и спортивные площадки

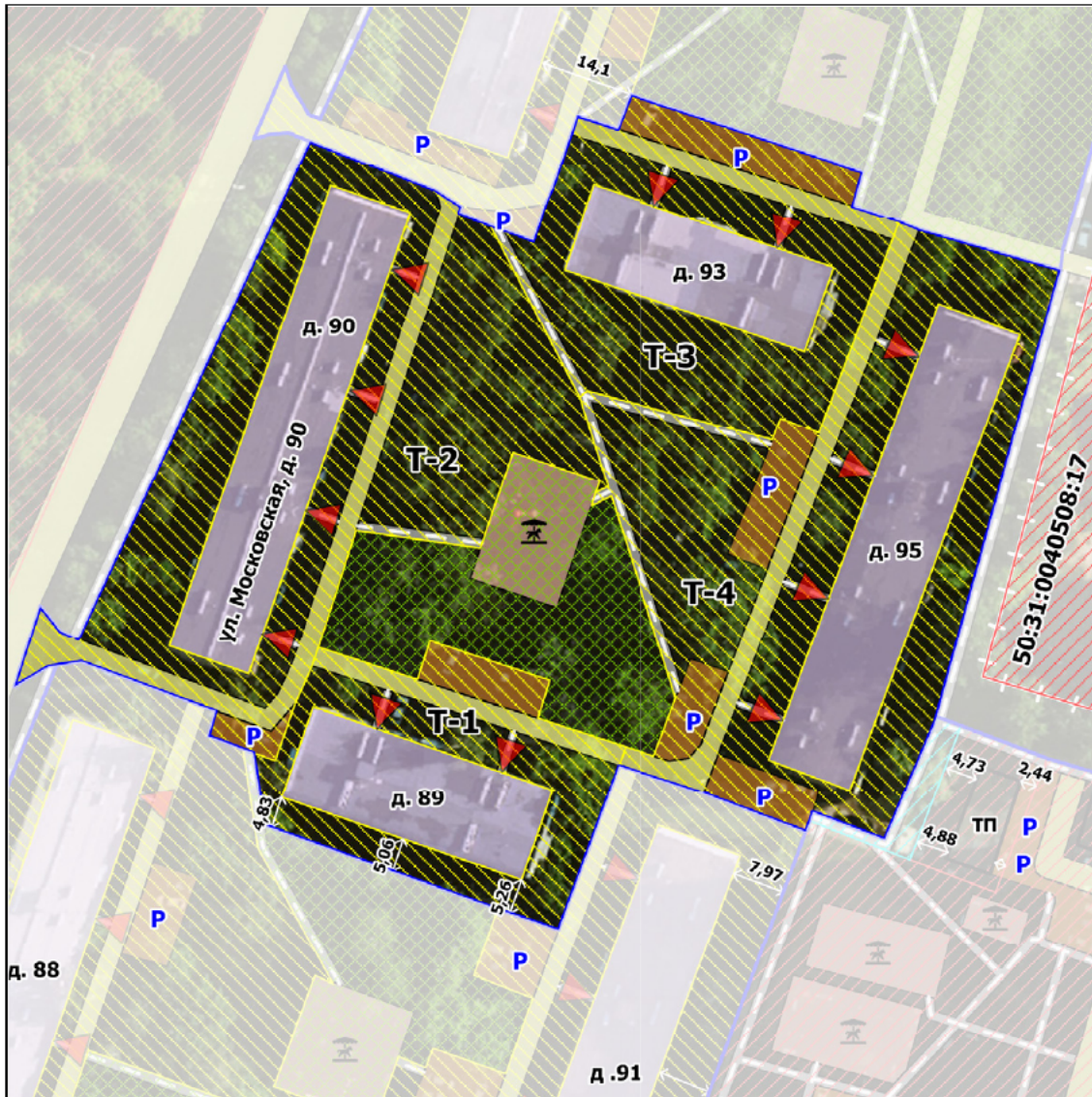
Масштаб 1 : 1100

Прилегающая территория № Т-1, Т-2, Т-3, Т-4		Адрес	Кад. номер	ВРИ	Правообладатель	Обслуживающая организация
Сведения об объекте (здании, строении, сооружении, земельном участке), в отношении которого установлены границы прилегающей территории		ул. Москов-ская, д. 89	-	Для размещения мно-гоквартирного жилого дома	Общая долевая собствен-ность МКД	МП «ЖКХ Чеховского района»
Идентификационное обозначение объекта	ОКС	д. 90	-	Для размещения мно-гоквартирного жилого дома	Общая долевая собствен-ность МКД	МП «ЖКХ Чеховского района»
Краткая информация об объекте	Многоквартирный жилой дом	д. 93	-	Для размещения мно-гоквартирного жилого дома	Общая долевая собствен-ность МКД	МП «ЖКХ Чеховского района»
Адрес объекта	обл. Московская, г.о. Чехов, г. Чехов, ул. Московская, д. 89, д. 90, д. 93, д. 95	д. 95	-	Для размещения мно-гоквартирного жилого дома	Общая долевая собствен-ность МКД	МП «ЖКХ Чеховского района»
Границы прилегающих территорий не устанавливаются для рассматри-ваемых МКД	обл. Московская, г.о. Чехов, г. Чехов, ул. Московская, д. 89, д. 90, д. 93, д. 95					

МКД	Фактические показатели	Расчетный показатель потребности в территории на один кв. метр квартиры (м²/м²)	Потреб-ность в тер-ритории S кв. * S п. (м²)
Т-1	ул. Московская, д. 89: 5 этажей S квартир - 1761,2 кв.м	0,760	1338,51
	0,00		
Т-2	ул. Московская, д. 90: 5 этажей S квартир - 3457,5 кв.м	0,760	2627,70
	0,00		
Т-3	ул. Московская, д. 93: 5 этажей S квартир - 1798,7 кв.м	0,760	1367,01
	0,00		
Т-4	ул. Московская, д. 95: 5 этажей S квартир - 3474,8 кв.м	0,760	2640,85
	0,00		

Схема границ прилегающей территории и территории санитарной очистки

обл. Московская, г.о. Чехов, г. Чехов, ул. Московская, д. 89, д. 90, д. 93, д. 95



УСЛОВНЫЕ ОБОЗНАЧЕНИЯ	
	- объекты капитального строительства
	- подъезды
	- границы земельных участков
	- граница двора
	- внутридворовые проезды
	- пешеходные дорожки, тротуары
	- парковки
	- детские и спортивные площадки
	- МБУ
Территории санитарной очистки	
	МП «ЖКХ Чеховского района»

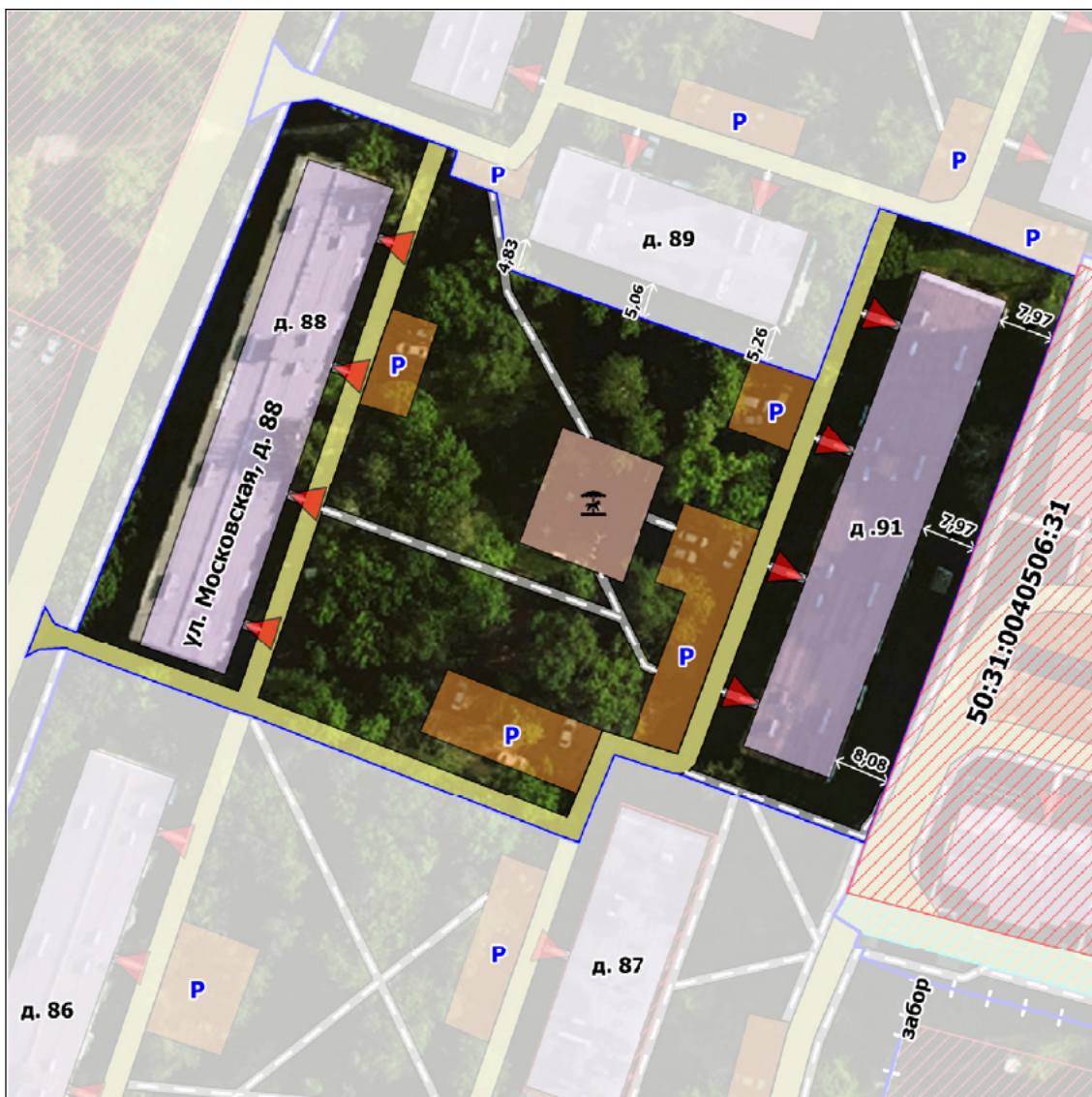
Масштаб 1 : 1100

Прилегающая территория № Т-1, Т-2, Т-3, Т-4		Адрес	Кад. номер	ВРИ	Правообладатель	Обслуживающая организация
Сведения об объекте (здании, строении, сооружении, земельном участке), в отношении которого установлены границы прилегающей территории		ул. Московская, д. 89	-	Для размещения многоквартирного жилого дома	Общая долевая собственность МКД	МП «ЖКХ Чеховского района»
Идентификационное обозначение объекта	ОКС	д. 90	-	Для размещения многоквартирного жилого дома	Общая долевая собственность МКД	МП «ЖКХ Чеховского района»
Краткая информация об объекте	Многоквартирный жилой дом	д. 93	-	Для размещения многоквартирного жилого дома	Общая долевая собственность МКД	МП «ЖКХ Чеховского района»
Адрес объекта	обл. Московская, г.о. Чехов, г. Чехов, ул. Московская, д. 89, д. 90, д. 93, д. 95	д. 95	-	Для размещения многоквартирного жилого дома	Общая долевая собственность МКД	МП «ЖКХ Чеховского района»
Границы прилегающих территорий не устанавливаются для рассматриваемых МКД	обл. Московская, г.о. Чехов, г. Чехов, ул. Московская, д. 89, д. 90, д. 93, д. 95					

МКД	Фактические показатели	Расчетный показатель потребности в территории на один кв. метр квартиры (м²/м²)	Потребность в территории S кв. * S п. (м²)	
				Площадь благоустройства в пределах з/у (м²)
Т-1 ул. Московская, д. 89: 5 этажей S квартир - 1761,2 кв.м	0,00	981,34	0,760	1338,51
	981,34			
Т-2 ул. Московская, д. 90: 5 этажей S квартир - 3457,5 кв.м	0,00	2686,04	0,760	2627,70
	2686,04			
Т-3 ул. Московская, д. 93: 5 этажей S квартир - 1798,7 кв.м	0,00	1563,62	0,760	1367,01
	1563,62			
Т-4 ул. Московская, д. 95: 5 этажей S квартир - 3474,8 кв.м	0,00	2701,87	0,760	2640,85
	2701,87			

Схема границ прилегающей территории

обл. Московская, г.о. Чехов, г. Чехов, ул. Московская, д. 88, д. 91



УСЛОВНЫЕ ОБОЗНАЧЕНИЯ

	- объекты капитального строительства
	- подъезды
	- границы земельных участков
	- граница двора
	- внутридворовые проезды
	- пешеходные дорожки, тротуары
	- парковки
	- детские и спортивные площадки

Масштаб 1 : 1050

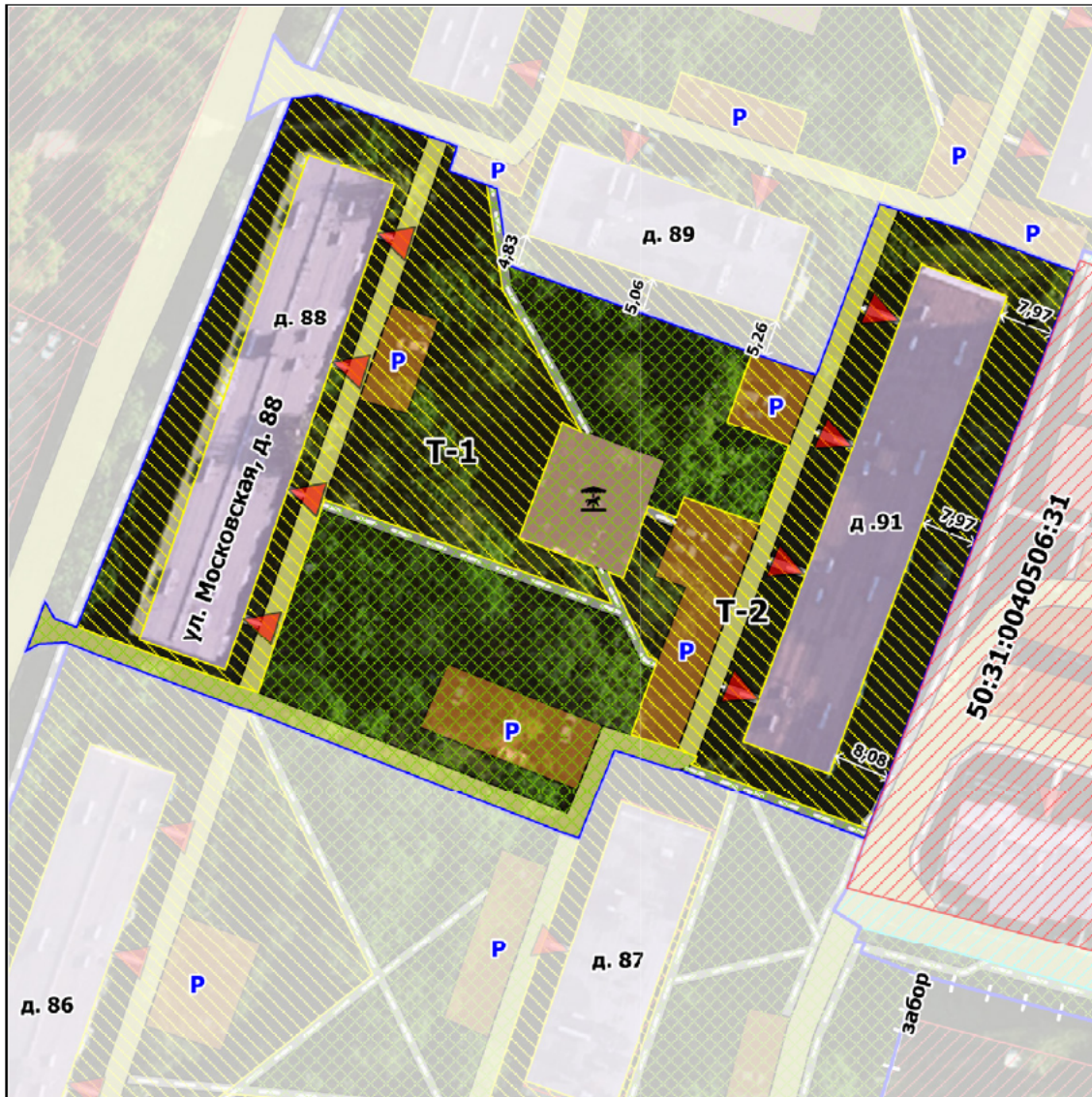
Прилегающая территория № Т-1, Т-2	Адрес	Кад. номер	ВРИ	Правообладатель	Обслуживающая организация
-----------------------------------	-------	------------	-----	-----------------	---------------------------

Сведения об объекте (здании, строении, сооружении, земельном участке), в отношении которого установлены границы прилегающей территории		ул. Московская, д. 88	-	Для размещения многоквартирного жилого дома	Общая долевая собственность МКД	МП «ЖКХ Чеховского района»
Идентификационное обозначение объекта	ОКС	д. 91	-	Для размещения многоквартирного жилого дома	Общая долевая собственность МКД	МП «ЖКХ Чеховского района»
Краткая информация об объекте	Многоквартирный жилой дом					
Адрес объекта	обл. Московская, г.о. Чехов, г. Чехов, ул. Московская, д. 88, д. 91					
Границы прилегающих территорий не устанавливаются для рассматриваемых МКД	обл. Московская, г.о. Чехов, г. Чехов, ул. Московская, д. 88, д. 91					

МКД	Фактические показатели	Расчетный показатель потребности в территории на один кв. метр квартиры (м²/м²)	Потребность в территории S кв. * S п. (м²)	
				Площадь благоустройства в пределах з/у (м²)
Т-1 ул. Московская, д. 88: 5 этажей S квартир - 3483,8 кв.м	0,00	2373,17	0,760	2647,69
	2373,17			
Т-2 ул. Московская, д. 91: 5 этажей S квартир - 3464,2 кв.м	0,00	2121,10	0,760	2632,79
	2121,10			

Схема границ прилегающей территории и территории санитарной очистки

обл. Московская, г.о. Чехов, г. Чехов, ул. Московская, д. 88, д. 91



УСЛОВНЫЕ ОБОЗНАЧЕНИЯ	
	- объекты капитального строительства
	- подъезды
	- границы земельных участков
	- граница двора
	- внутридворовые проезды
	- пешеходные дорожки, тротуары
	- парковки
	- детские и спортивные площадки
	- МБУ
Территории санитарной очистки	
	МП «ЖКХ Чеховского района»

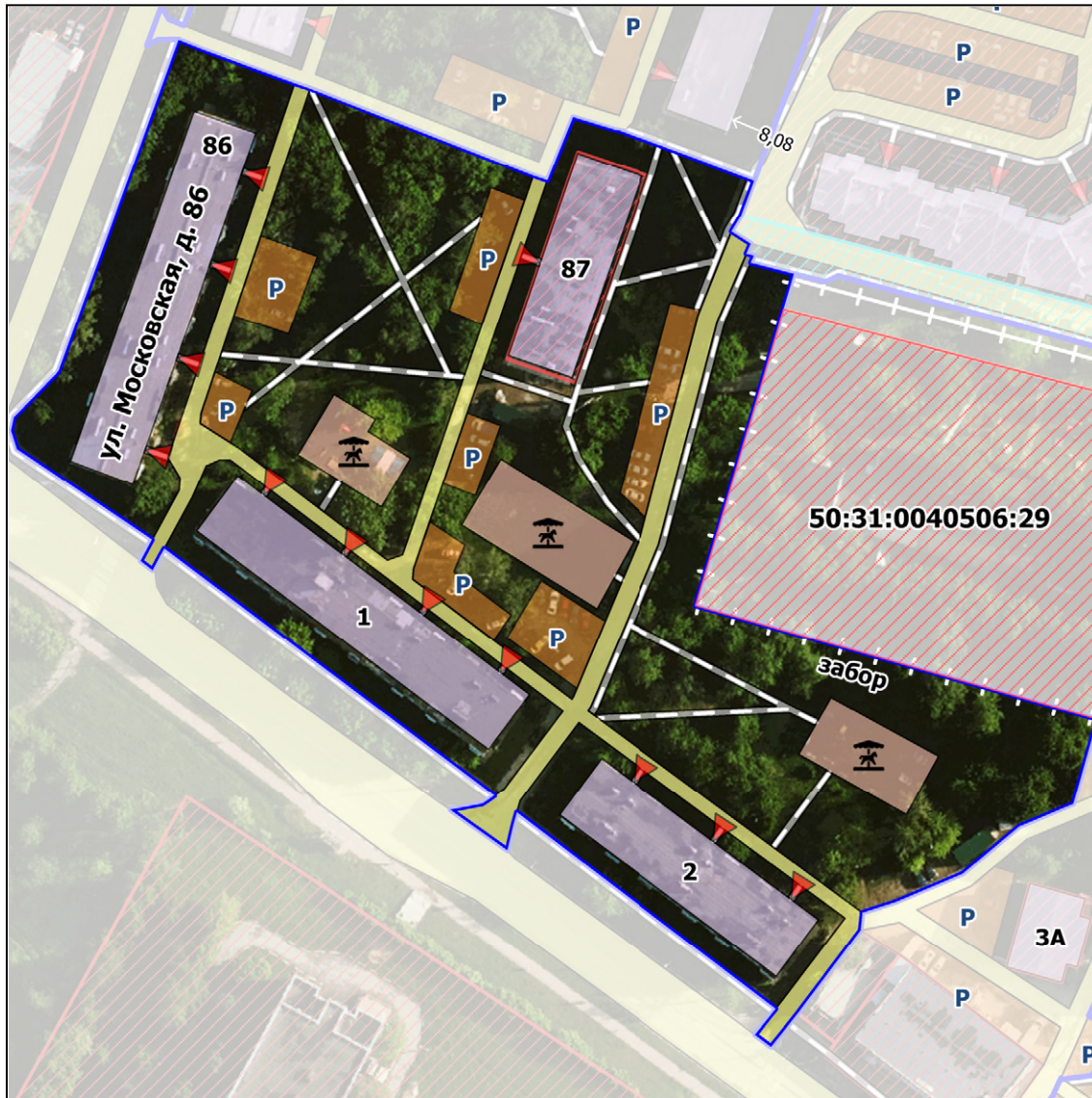
Масштаб 1 : 1050

Прилегающая территория № Т-1, Т-2	Адрес	Кад. номер	ВРИ	Правообладатель	Обслуживающая организация
Сведения об объекте (здании, строении, сооружении, земельном участке), в отношении которого установлены границы прилегающей территории	ул. Московская, д. 88	-	Для размещения многоквартирного жилого дома	Общая долевая собственность МКД	МП «ЖКХ Чеховского района»
Идентификационное обозначение объекта	ОКС	д. 91	-	Для размещения многоквартирного жилого дома	Общая долевая собственность МКД
Краткая информация об объекте	Многоквартирный жилой дом				
Адрес объекта	обл. Московская, г.о. Чехов, г. Чехов, ул. Московская, д. 88, д. 91				
Границы прилегающих территорий не устанавливаются для рассматриваемых МКД	обл. Московская, г.о. Чехов, г. Чехов, ул. Московская, д. 88, д. 91				

МКД	Фактические показатели	Расчетный показатель потребности в территории на один кв. метр квартиры (м²/м²)	Потребность в территории S кв. * S п. (м²)	
				Площадь благоустройства в пределах з/у (м²)
Т-1 ул. Московская, д. 88: 5 этажей S квартир - 3483,8 кв.м	0,00	2373,17	0,760	2647,69
	2373,17			
Т-2 ул. Московская, д. 91: 5 этажей S квартир - 3464,2 кв.м	0,00	2121,10	0,760	2632,79
	2121,10			

Схема границ прилегающей территории

обл. Московская, г.о. Чехов, г. Чехов, ул. Московская, д. 86, д. 87, ул. Мира, д. 1, д. 2



УСЛОВНЫЕ ОБОЗНАЧЕНИЯ	
	- объекты капитального строительства
	- подъезды
	- границы земельных участков
	- граница двора
	- внутридворовые проезды
	- пешеходные дорожки, тротуары
	- парковки
	- детские и спортивные площадки

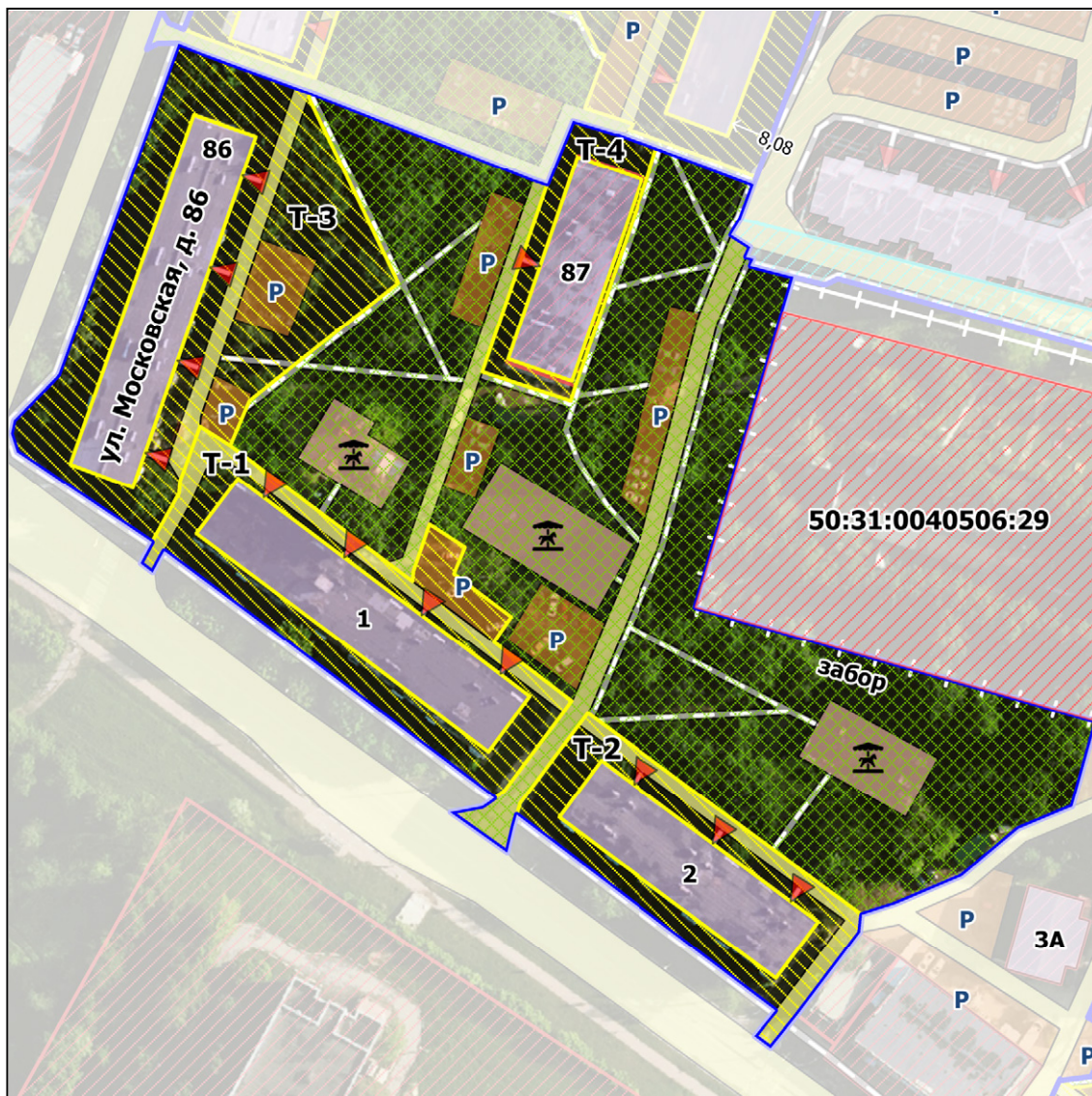
Масштаб 1 : 1450

Прилегающая территория № Т-1, Т-2, Т-3, Т-4		Адрес	Кад. номер	ВРИ	Правообладатель	Обслуживающая организация
Сведения об объекте (здании, строении, сооружении, земельном участке), в отношении которого установлены границы прилегающей территории		ул. Московская, д. 86	-	Для размещения многоквартирного жилого дома	Общая долевая собственность МКД	МП «ЖКХ Чеховского района»
Идентификационное обозначение объекта	ОКС	д. 87	50:31:0040506:26	Под территорию общежития	Общая долевая собственность МКД	МП «ЖКХ Чеховского района»
Краткая информация об объекте	Многоквартирный жилой дом	ул. Мира, д. 1	-	Для размещения многоквартирного жилого дома	Общая долевая собственность МКД	МП «ЖКХ Чеховского района»
Адрес объекта	обл. Московская, г.о. Чехов, г. Чехов, ул. Московская, д. 86, д. 87, ул. Мира, д. 1, д. 2	д. 2	-	Для размещения многоквартирного жилого дома	Общая долевая собственность МКД	МП «ЖКХ Чеховского района»
Границы прилегающих территорий не устанавливаются для рассматриваемых МКД	обл. Московская, г.о. Чехов, г. Чехов, ул. Московская, д. 86, д. 87, ул. Мира, д. 1, д. 2					

МКД	Фактические показатели	Расчетный показатель потребности в территории на один кв. метр квартиры (м ² /м ²)	Потребность в территории S кв. * S п. (м ²)	Т-4	ул. Московская, д. 87: 5 этажей S квартир - 1021,4 кв.м		0,760	776,26
					0,00	404,63		
Т-1	ул. Мира, д. 1: 5 этажей S квартир - 3450 кв.м	0,00	1383,04					
			1383,04					
Т-2	ул. Мира, д. 2: 5 этажей S квартир - 2575,6 кв.м	0,00	1023,79					
			1023,79					
Т-3	ул. Московская, д. 86: 5 этажей S квартир - 3478,4 кв.м	0,00	2823,79					
			2823,79					

Схема границ прилегающей территории и территории санитарной очистки

обл. Московская, г.о. Чехов, г. Чехов, ул. Московская, д. 86, д. 87, ул. Мира, д. 1, д. 2



УСЛОВНЫЕ ОБОЗНАЧЕНИЯ

	- объекты капитального строительства
	- подъезды
	- границы земельных участков
	- граница двора
	- внутридворовые проезды
	- пешеходные дорожки, тротуары
	- парковки
	- детские и спортивные площадки
	- МБУ
Территории санитарной очистки	
	МП «ЖКХ Чеховского района»

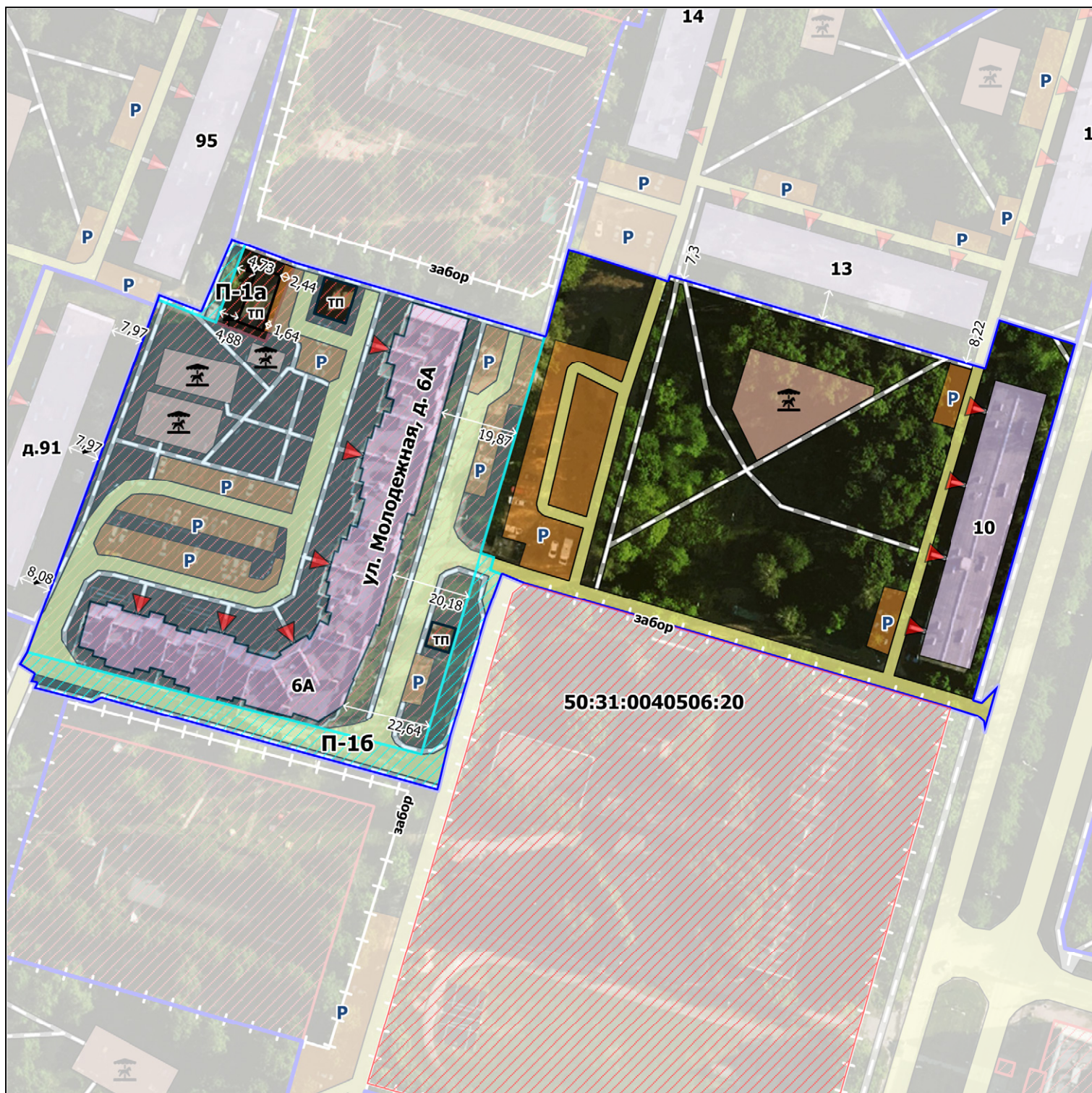
Масштаб 1 : 1000

Прилегающая территория № Т-1, Т-2, Т-3, Т-4		Адрес	Кад. номер	ВРИ	Правообладатель	Обслуживающая организация
Сведения об объекте (здании, строении, сооружении, земельном участке), в отношении которого установлены границы прилегающей территории		ул. Московская, д. 86	-	Для размещения многоквартирного жилого дома	Общая долевая собственность МКД	МП «ЖКХ Чеховского района»
Идентификационное обозначение объекта	ОКС	д. 87	50:31:0040506:26	Под территорию общежития	Общая долевая собственность МКД	МП «ЖКХ Чеховского района»
Краткая информация об объекте	Многоквартирный жилой дом	ул. Мира, д. 1	-	Для размещения многоквартирного жилого дома	Общая долевая собственность МКД	МП «ЖКХ Чеховского района»
Адрес объекта	обл. Московская, г.о. Чехов, г. Чехов, ул. Московская, д. 86, д. 87, ул. Мира, д. 1, д. 2	д. 2	-	Для размещения многоквартирного жилого дома	Общая долевая собственность МКД	МП «ЖКХ Чеховского района»
Границы прилегающих территорий не устанавливаются для рассматриваемых МКД	обл. Московская, г.о. Чехов, г. Чехов, ул. Московская, д. 86, д. 87, ул. Мира, д. 1, д. 2					

МКД	Фактические показатели	Расчетный показатель потребности в территории на один кв. метр квартиры (м²/м²)	Потребность в территории S кв. * S п. (м²)	Т-4			
				ул. Московская, д. 87: 5 этажей S квартир - 1021,4 кв.м	0,00	404,63	0,760
Т-1	ул. Мира, д. 1: 5 этажей S квартир - 3450 кв.м	0,00	1383,04	0,760	2622,00	404,63	
			1383,04				
Т-2	ул. Мира, д. 2: 5 этажей S квартир - 2575,6 кв.м	0,00	1023,79	0,760	1957,46	404,63	
			1023,79				
Т-3	ул. Московская, д. 86: 5 этажей S квартир - 3478,4 кв.м	0,00	2823,79	0,760	2643,58	404,63	
			2823,79				

Схема границ прилегающей территории
 обл. Московская, г.о. Чехов, г. Чехов, ул. Молодежная, д. 6А, д. 10

Масштаб 1 : 1400



УСЛОВНЫЕ ОБОЗНАЧЕНИЯ		Прилегающие территории	
	- объекты капитального строительства		ООО «СтартСтрой+»
	- подъезды		
	- границы земельных участков		
	- граница двора		
	- внутридворовые проезды		
	- пешеходные дорожки, тротуары		
	- парковки		
	- детские и спортивные площадки		

Прилегающая территория № П-1а, П-1б, Т-1		Адрес	Кад. номер	ВРИ	Правообладатель	Обслуживающая организация
Сведения об объекте (здании, строении, сооружении, земельном участке), в отношении которого установлены границы прилегающей территории		ул. Молодежная, д. 6А	50:31:0040506:31	Для размещения многоквартирного жилого дома	Общая долевая собственность МКД	ООО «СтартСтрой+»
Идентификационное обозначение объекта	ОКС	д. 10	-	Для размещения многоквартирного жилого дома	Общая долевая собственность МКД	МП «ЖКХ Чеховского района»
Краткая информация об объекте	Многоквартирный жилой дом	ул. Молодежная	50:31:0040506:4	Категория не установлена	-	Непосредственное управление
Адрес объекта	обл. Московская, г.о. Чехов, г. Чехов, ул. Молодежная, д. 6А, д. 10					
Границы прилегающих территорий не устанавливаются для рассматриваемых МКД	обл. Московская, г.о. Чехов, г. Чехов, ул. Молодежная, д. 6А, д. 10					

МКД		Фактические показатели		Расчетный показатель потребности в территории на один кв. метр квартиры (м ² /м ²)	Потребность в территории S кв. * S п. (м ²)
		Площадь благоустройства в пределах з/у (м ²)	Площадь прилегающей территории (м ²)		
П-1а, П-1б	ул. Молодежная, д. 6А: 17 этажей S квартир - 22067,2 кв.м	8339,06	1048,80	0,4	8826,88
		9387,86			
Т-1	ул. Молодежная, д. 10: 4 этажа S квартир - 2783 кв.м	0,00	1446,50	0,760	2115,08
		1446,50			

Схема границ прилегающей территории и территории санитарной очистки
 обл. Московская, г.о. Чехов, г. Чехов, ул. Молодежная, д. 6А, д. 10

Масштаб 1 : 1400



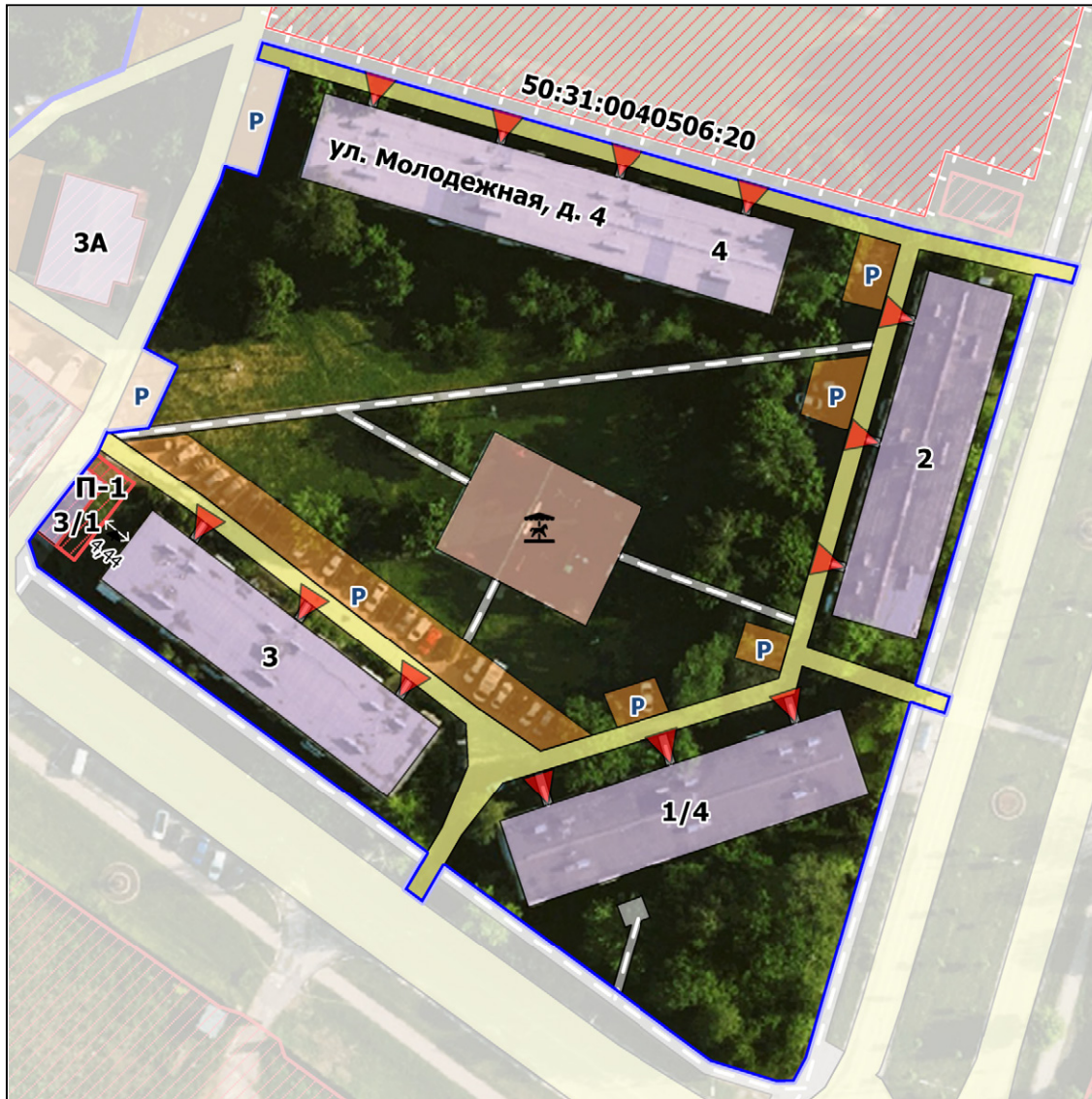
УСЛОВНЫЕ ОБОЗНАЧЕНИЯ		Прилегающие территории	
	- объекты капитального строительства		ООО «СтартСтрой+»
	- подъезды	Территории санитарной очистки	
	- границы земельных участков		МП «ЖКХ Чеховского района»
	- граница двора		
	- внутридворовые проезды		
	- пешеходные дорожки, тротуары		
	- парковки		
	- детские и спортивные площадки		
	- МБУ		

Прилегающая территория № П-1а, П-1б, Т-1		Адрес	Кад. номер	ВРИ	Правообладатель	Обслуживающая организация
Сведения об объекте (здании, строении, сооружении, земельном участке), в отношении которого установлены границы прилегающей территории		ул. Молодежная, д. 6А	50:31:0040506:31	Для размещения многоквартирного жилого дома	Общая долевая собственность МКД	ООО «СтартСтрой+»
Идентификационное обозначение объекта	ОКС	д. 10	-	Для размещения многоквартирного жилого дома	Общая долевая собственность МКД	МП «ЖКХ Чеховского района»
Краткая информация об объекте	Многоквартирный жилой дом	ул. Молодежная	50:31:0040506:4	Категория не установлена	-	Непосредственное управление
Адрес объекта	обл. Московская, г.о. Чехов, г. Чехов, ул. Молодежная, д. 6А, д. 10					
Границы прилегающих территорий не устанавливаются для рассматриваемых МКД	обл. Московская, г.о. Чехов, г. Чехов, ул. Молодежная, д. 6А, д. 10					

МКД	Фактические показатели	Расчетный показатель потребности в территории на один кв. метр квартиры (м ² /м ²)	Потребность в территории S кв. * S п. (м ²)		
				Площадь благоустройства в пределах з/у (м ²)	Площадь прилегающей территории (м ²)
П-1а, П-1б	ул. Молодежная, д. 6А: 17 этажей S квартир - 22067,2 кв.м	8339,06	1048,80	0,4	8826,88
		9387,86			
Т-1	ул. Молодежная, д. 10: 4 этажа S квартир - 2783 кв.м	0,00	1446,50	0,760	2115,08
		1446,50			

Схема границ прилегающей территории

обл. Московская, г.о. Чехов, г. Чехов, ул. Мира, д. 3, ул. Молодежная, д. 1/4, д. 2, д. 4



УСЛОВНЫЕ ОБОЗНАЧЕНИЯ	
	- объекты капитального строительства
	- подъезды
	- границы земельных участков
	- граница двора
	- внутридворовые проезды
	- пешеходные дорожки, тротуары
	- парковки
	- детские и спортивные площадки

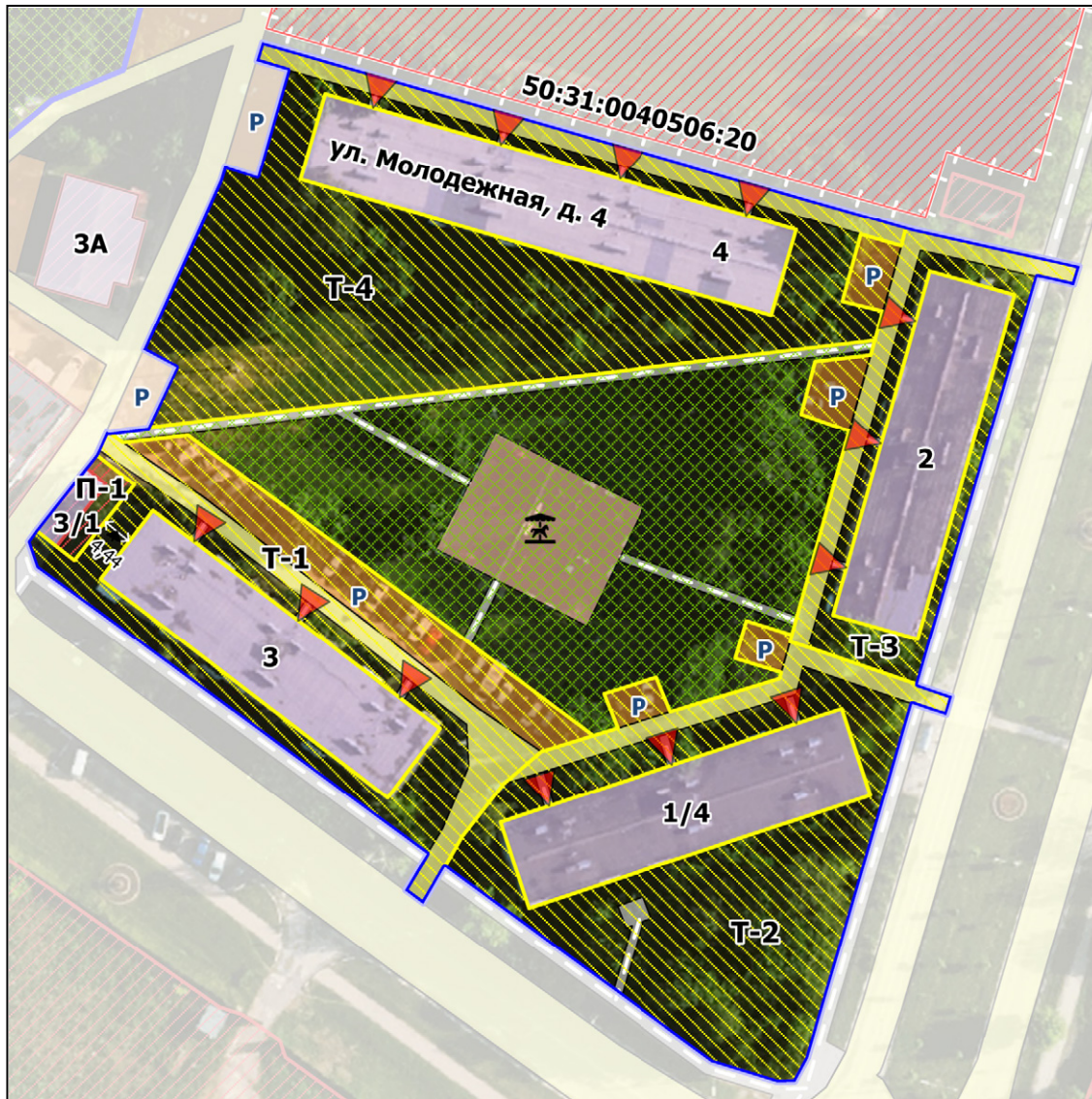
Масштаб 1 : 1100

Прилегающая территория № П-1, Т-1, Т-2, Т-3, Т-4		Адрес	Кад. номер	ВРИ	Правообладатель	Обслуживающая организация
Сведения об объекте (здании, строении, сооружении, земельном участке), в отношении которого установлены границы прилегающей территории		ул. Мира, д. 3	-	Для размещения многоквартирного жилого дома	Общая долевая собственность МКД	МП «ЖКХ Чеховского района»
Идентификационное обозначение объекта	ОКС	3/1	50:31:0040506:8	Для размещения магазина	Частная собственность	Непосредственное управление
Краткая информация об объекте	Многоквартирный жилой дом	ул. Молодежная, д. 1/4	-	Для размещения многоквартирного жилого дома	Общая долевая собственность МКД	МП «ЖКХ Чеховского района»
Адрес объекта	обл. Московская, г.о. Чехов, г. Чехов, ул. Мира, д. 3, ул. Молодежная, д. 1/4, д. 2, д. 4	д. 2	-	Для размещения многоквартирного жилого дома	Общая долевая собственность МКД	МП «ЖКХ Чеховского района»
Границы прилегающих территорий не устанавливаются для рассматриваемых МКД	обл. Московская, г.о. Чехов, г. Чехов, ул. Мира, д. 3, ул. Молодежная, д. 1/4, д. 2, д. 4	д. 4	-	Для размещения многоквартирного жилого дома	Общая долевая собственность МКД	МП «ЖКХ Чеховского района»

МКД	Фактические показатели	Расчетный показатель потребности в территории на один кв. метр квартиры (м²/м²)	Потребность в территории S кв. * S п. (м²)	Т-4	ул. Молодежная, д. 4: 4 этажа S квартир - 2748,9 кв.м		0,760	2089,16
					0,00	2886,86		
					2886,86			
				П-1	ул. Молодежная, 3/1			
					60,69	0,00		
					60,69			
Т-1	ул. Мира, д. 3: 5 этажей S квартир - 2567,4 кв.м	0,00 1531,48	0,760	1951,22				
		1531,48						
Т-2	ул. Молодежная, д. 1/4: 4 этажа S квартир - 1983,2 кв.м	0,00 2034,60	0,760	1507,23				
		2034,60						
Т-3	ул. Молодежная, д. 2: 4 этажа S квартир - 2010,6 кв.м	0,00 809,35	0,760	1528,06				
		809,35						

Схема границ прилегающей территории и территории санитарной очистки

обл. Московская, г.о. Чехов, г. Чехов, ул. Мира, д. 3, ул. Молодежная, д. 1/4, д. 2, д. 4



УСЛОВНЫЕ ОБОЗНАЧЕНИЯ	
	- объекты капитального строительства
	- подъезды
	- границы земельных участков
	- граница двора
	- внутридворовые проезды
	- пешеходные дорожки, тротуары
	- парковки
	- детские и спортивные площадки
	- МБУ
Территории санитарной очистки	
	МП «ЖКХ Чеховского района»

Масштаб 1 : 1100

Прилегающая территория № П-1, Т-1, Т-2, Т-3, Т-4		Адрес	Кад. номер	ВРИ	Правообладатель	Обслуживающая организация
Сведения об объекте (здании, строении, сооружении, земельном участке), в отношении которого установлены границы прилегающей территории		ул. Мира, д. 3	-	Для размещения многоквартирного жилого дома	Общая долевая собственность МКД	МП «ЖКХ Чеховского района»
Идентификационное обозначение объекта	ОКС	3/1	50:31:0040506:8	Для размещения магазина	Частная собственность	Непосредственное управление
Краткая информация об объекте	Многоквартирный жилой дом	ул. Молодежная, д. 1/4	-	Для размещения многоквартирного жилого дома	Общая долевая собственность МКД	МП «ЖКХ Чеховского района»
Адрес объекта	обл. Московская, г.о. Чехов, г. Чехов, ул. Мира, д. 3, ул. Молодежная, д. 1/4, д. 2, д. 4	д. 2	-	Для размещения многоквартирного жилого дома	Общая долевая собственность МКД	МП «ЖКХ Чеховского района»
Границы прилегающих территорий не устанавливаются для рассматриваемых МКД	обл. Московская, г.о. Чехов, г. Чехов, ул. Мира, д. 3, ул. Молодежная, д. 1/4, д. 2, д. 4	д. 4	-	Для размещения многоквартирного жилого дома	Общая долевая собственность МКД	МП «ЖКХ Чеховского района»

МКД	Фактические показатели	Расчетный показатель потребности в территории на один кв. метр квартиры (м²/м²)	Потребность в территории S кв. * S п. (м²)	Т-4						
				Площадь благ-ва в пределах з/у (м²)	Площадь прилегающей территории (м²)	0,00	2886,86	0,760	2089,16	
Т-1	ул. Мира, д. 3: 5 этажей S квартир - 2567,4 кв.м	0,00	1531,48	1531,48	0,760	1951,22	2886,86		-	-
							60,69	0,00		
Т-2	ул. Молодежная, д. 1/4: 4 этажа S квартир - 1983,2 кв.м	0,00	2034,60	2034,60	0,760	1507,23	60,69		-	-
							60,69	0,00		
Т-3	ул. Молодежная, д. 2: 4 этажа S квартир - 2010,6 кв.м	0,00	809,35	809,35	0,760	1528,06	60,69		-	-
							60,69	0,00		

Схема границ прилегающей территории

обл. Московская, г.о. Чехов, г. Чехов, ул. Молодежная, д. 9, д. 11/1, д. 11/2



УСЛОВНЫЕ ОБОЗНАЧЕНИЯ	
	- объекты капитального строительства
	- подъезды
	- границы земельных участков
	- граница двора
	- внутривдворовые проезды
	- пешеходные дорожки, тротуары
	- парковки
	- детские и спортивные площадки

Масштаб 1 : 1000

Прилегающая территория № П-1, Т-1, Т-2, Т-3		Адрес	Кад. номер	ВРИ	Правообладатель	Обслуживающая организация
Сведения об объекте (здании, строении, сооружении, земельном участке), в отношении которого установлены границы прилегающей территории		ул. Молодежная, д. 9	-	Для размещения многоквартирного жилого дома	Общая долевая собственность МКД	МП «ЖКХ Чеховского района»
Идентификационное обозначение объекта	ОКС	д. 11/1	-	Для размещения многоквартирного жилого дома	Общая долевая собственность МКД	МП «ЖКХ Чеховского района»
Краткая информация об объекте	Многоквартирный жилой дом	д. 11/2	-	Для размещения многоквартирного жилого дома	Общая долевая собственность МКД	МП «ЖКХ Чеховского района»
Адрес объекта	обл. Московская, г.о. Чехов, г. Чехов, ул. Молодежная, д. 9, д. 11/1, д. 11/2	уч. 9а	50:31:0040507:283	Для размещения водопроводной насосной станции	-	Непосредственное управление
Границы прилегающих территорий не устанавливаются для рассматриваемых МКД	обл. Московская, г.о. Чехов, г. Чехов, ул. Молодежная, д. 9, д. 11/1, д. 11/2					

МКД	Фактические показатели	Расчетный показатель потребности в территории на один кв. метр квартиры (м²/м²)	Потребность в территории S кв. * S п. (м²)		
				Площадь благ-ва в пределах з/у (м²)	Площадь прилегающей территории (м²)
Т-1	ул. Молодежная, д. 9: 5 этажей S квартир - 3092,4 кв.м	0,760	2350,22	0,00	2567,10
				2567,10	
Т-2	ул. Молодежная, д. 11/1: 9 этажей S квартир - 1924,2 кв.м	0,4	769,68	0,00	772,71
				772,71	
Т-3	ул. Молодежная, д. 11/2: 9 этажей S квартир - 1948,8 кв.м	0,4	779,52	0,00	1384,42
				1384,42	
П-1	ул. Молодежная, уч. 9а	-	-	15,33	0,00
				15,33	

Схема границ прилегающей территории и территории санитарной очистки

обл. Московская, г.о. Чехов, г. Чехов, ул. Молодежная, д. 9, д. 11/1, д. 11/2



УСЛОВНЫЕ ОБОЗНАЧЕНИЯ

	- объекты капитального строительства
	- подъезды
	- границы земельных участков
	- граница двора
	- внутридворовые проезды
	- пешеходные дорожки, тротуары
	- парковки
	- детские и спортивные площадки
	- МБУ
Территории санитарной очистки	
	МП «ЖКХ Чеховского района»

Масштаб 1 : 1000

Прилегающая территория № П-1, Т-1, Т-2, Т-3		Адрес	Кад. номер	ВРИ	Правообладатель	Обслуживающая организация
Сведения об объекте (здании, строении, сооружении, земельном участке), в отношении которого установлены границы прилегающей территории		ул. Молодежная, д. 9	-	Для размещения многоквартирного жилого дома	Общая долевая собственность МКД	МП «ЖКХ Чеховского района»
Идентификационное обозначение объекта	ОКС	д. 11/1	-	Для размещения многоквартирного жилого дома	Общая долевая собственность МКД	МП «ЖКХ Чеховского района»
Краткая информация об объекте	Многоквартирный жилой дом	д. 11/2	-	Для размещения многоквартирного жилого дома	Общая долевая собственность МКД	МП «ЖКХ Чеховского района»
Адрес объекта	обл. Московская, г.о. Чехов, г. Чехов, ул. Молодежная, д. 9, д. 11/1, д. 11/2	уч. 9а	50:31:0040507:283	Для размещения водопроводной насосной станции	-	Непосредственное управление
Границы прилегающих территорий не устанавливаются для рассматриваемых МКД		обл. Московская, г.о. Чехов, г. Чехов, ул. Молодежная, д. 9, д. 11/1, д. 11/2				

МКД	Фактические показатели	Расчетный показатель потребности в территории на один кв. метр квартиры (м²/м²)	Потребность в территории S кв. * S п. (м²)		
				Площадь благ-ва в пределах з/у (м²)	Площадь прилегающей территории (м²)
Т-1	ул. Молодежная, д. 9: 5 этажей S квартир - 3092,4 кв.м	0,00	2567,10	0,760	2350,22
		2567,10			
Т-2	ул. Молодежная, д. 11/1: 9 этажей S квартир - 1924,2 кв.м	0,00	772,71	0,4	769,68
		772,71			
Т-3	ул. Молодежная, д. 11/2: 9 этажей S квартир - 1948,8 кв.м	0,00	1384,42	0,4	779,52
		1384,42			
П-1	ул. Молодежная, уч. 9а	15,33	0,00	-	-
		15,33			

Схема границ прилегающей территории

обл. Московская, г.о. Чехов, г. Чехов, ул. Полиграфистов, д. 9, д. 10, д. 12, д. 13, д. 13А



УСЛОВНЫЕ ОБОЗНАЧЕНИЯ	
	- объекты капитального строительства
	- подъезды
	- границы земельных участков
	- граница двора
	- внутридворовые проезды
	- пешеходные дорожки, тротуары
	- парковки
	- детские и спортивные площадки

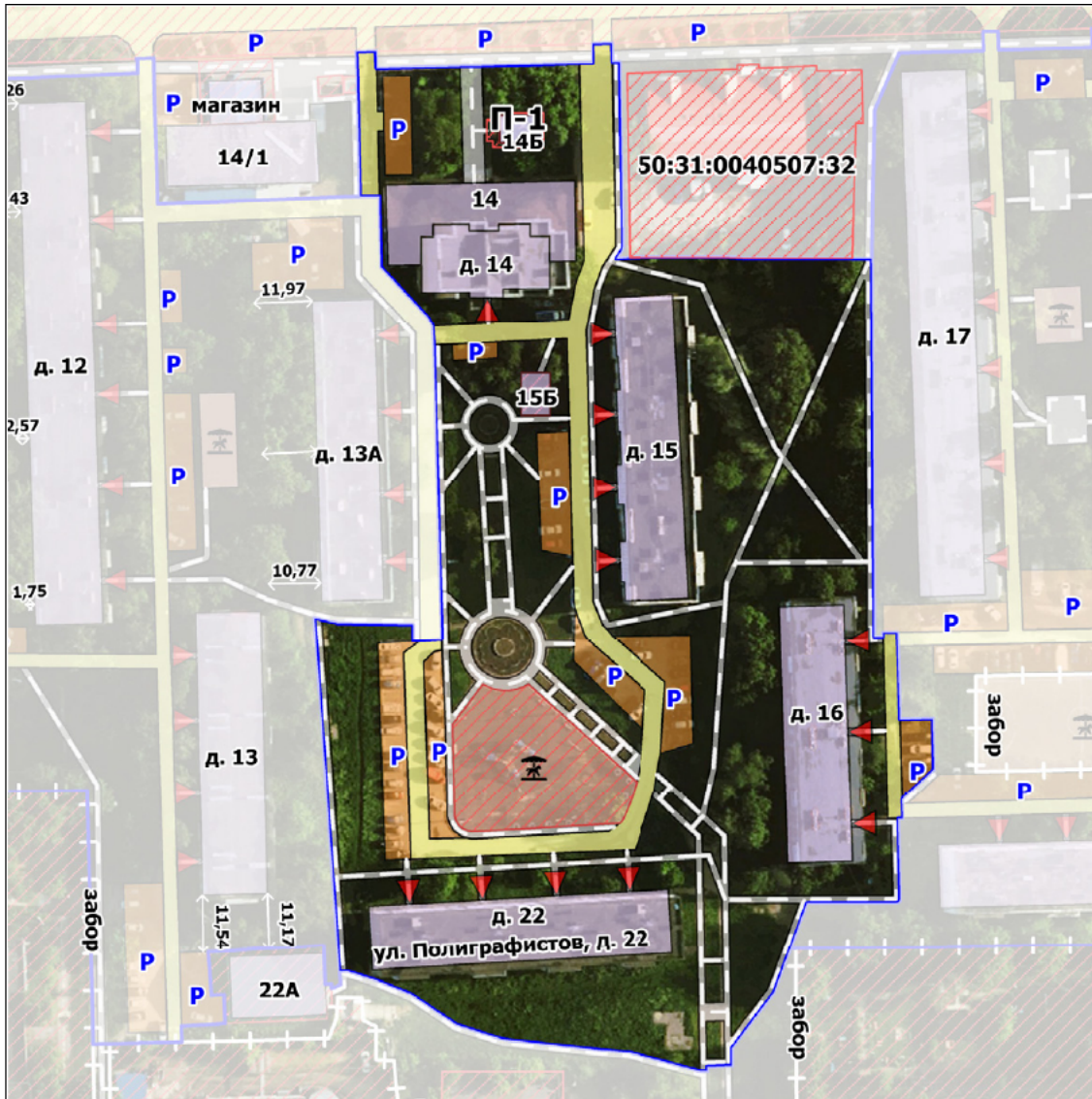
Масштаб 1 : 1500

Прилегающая территория № Т-1, Т-2, Т-3, Т-4, Т-5		Адрес	Кад. номер	ВРИ	Правообладатель	Обслуживающая организация
Сведения об объекте (здании, строении, сооружении, земельном участке), в отношении которого установлены границы прилегающей территории		ул. Полиграфистов, д. 9	-	Для размещения многоквартирного жилого дома	Общая долевая собственность МКД	МП «ЖКХ Чеховского района»
Идентификационное обозначение объекта	ОКС	д. 10	-	Для размещения многоквартирного жилого дома	Общая долевая собственность МКД	МП «ЖКХ Чеховского района»
Краткая информация об объекте	Многоквартирный жилой дом	д. 12	-	Для размещения многоквартирного жилого дома	Общая долевая собственность МКД	МП «ЖКХ Чеховского района»
Адрес объекта	обл. Московская, г.о. Чехов, г. Чехов, ул. Полиграфистов, д. 9, д. 10, д. 12, д. 13, д. 13А	д. 13	-	Для размещения многоквартирного жилого дома	Общая долевая собственность МКД	МП «ЖКХ Чеховского района»
Границы прилегающих территорий не устанавливаются для рассматриваемых МКД	обл. Московская, г.о. Чехов, г. Чехов, ул. Полиграфистов, д. 9, д. 10, д. 12, д. 13, д. 13А	д. 13А	-	Для размещения многоквартирного жилого дома	Общая долевая собственность МКД	МП «ЖКХ Чеховского района»
		ул. Полиграфистов	50:31:0040507:339	Коммунальное обслуживание	-	Непосредственное управление

МКД	Фактические показатели	Расчетный показатель потребности в территории на один кв. метр квартиры (м²/м²)	Потребность в территории S кв. * S п. (м²)	Т-4		Т-5	
				0,00	1509,81	0,00	2172,13
Т-1	ул. Полиграфистов, д. 9: 5 этажей S квартир - 5141,9 кв.м	2957,68	0,760	3907,84	1509,81	0,760	1983,30
	2957,68						
Т-2	ул. Полиграфистов, д. 10: 5 этажей S квартир - 5156,8 кв.м	2174,10	0,760	3919,17	2172,13	0,760	2311,69
	2174,10						
Т-3	ул. Полиграфистов, д. 12: 5 этажей S квартир - 5168,3 кв.м	2458,13	0,760	3927,91	2172,13	0,760	2311,69
	2458,13						

Схема границ прилегающей территории

обл. Московская, г.о. Чехов, г. Чехов, ул. Полиграфистов, д. 14, д. 15, д. 16, д. 22



УСЛОВНЫЕ ОБОЗНАЧЕНИЯ	
	- объекты капитального строительства
	- подъезды
	- границы земельных участков
	- граница двора
	- внутривдворные проезды
	- пешеходные дорожки, тротуары
	- парковки
	- детские и спортивные площадки

Масштаб 1 : 1500

Прилегающая территория № П-1, Т-1, Т-2, Т-3, Т-4, Т-5		Адрес	Кад. номер	ВРИ	Правообладатель	Обслуживающая организация
Сведения об объекте (здании, строении, сооружении, земельном участке), в отношении которого установлены границы прилегающей территории		ул. Полиграфистов, д. 14	-	Для размещения многоквартирного жилого дома	Общая долевая собственность МКД	МП «ЖКХ Чеховского района»
Идентификационное обозначение объекта	ОКС	14	-	Для размещения госавтоинспекции	-	Непосредственное управление
Краткая информация об объекте	Многоквартирный жилой дом	14Б	50:31:0040507:22	Для размещения магазина	Частная собственность	Непосредственное управление
Адрес объекта	обл. Московская, г.о. Чехов, г. Чехов, ул. Полиграфистов, д. 14, д. 15, д. 16, д. 22	д. 15	-	Для размещения многоквартирного жилого дома	Общая долевая собственность МКД	МП «ЖКХ Чеховского района»
Границы прилегающих территорий не устанавливаются для рассматриваемых МКД	обл. Московская, г.о. Чехов, г. Чехов, ул. Полиграфистов, д. 14, д. 15, д. 16, д. 22	д. 15Б	50:31:0040507:284	Для размещения водопроводной насосной станции	-	Непосредственное управление
		ул. Полиграфистов	50:31:0040507:303	Для размещения объектов социального и коммунально-бытового назначения	-	Непосредственное управление
		д. 16	-	Для размещения многоквартирного жилого дома	Общая долевая собственность МКД	МП «ЖКХ Чеховского района»
		д. 22	-	Для размещения многоквартирного жилого дома	Общая долевая собственность МКД	МП «ЖКХ Чеховского района»

МКД	Фактические показатели	Расчетный показатель потребности в территории на один кв. метр квартиры (м²/м²)	Потребность в территории S кв. * S п. (м²)	Т-3	ул. Полиграфистов, д. 15: 5 этажей S квартир - 3012,6 кв.м	0,00		0,760	2289,58		
						2542,17	2542,17				
Т-1	ул. Полиграфистов, д. 14: 9 этажей S квартир - 1767,1 кв.м	0,00	842,67	0,4	706,84	Т-4	ул. Полиграфистов, д. 16: 5 этажей S квартир - 2549,7 кв.м	0,00	1954,52	0,760	1937,77
								1954,52			
Т-2	ул. Полиграфистов, 14	0,00	1099,20	-	-	Т-5	ул. Полиграфистов, д. 22: 5 этажей S квартир - 3081,7 кв.м	0,00	2525,18	0,760	2342,09
								2525,18			
						П-1	ул. Полиграфистов, 14Б	32,12	0,00	-	-
								32,12			

Схема границ прилегающей территории и территории санитарной очистки

обл. Московская, г.о. Чехов, г. Чехов, ул. Полиграфистов, д. 14, д. 15, д. 16, д. 22



УСЛОВНЫЕ ОБОЗНАЧЕНИЯ	
	- объекты капитального строительства
	- подъезды
	- границы земельных участков
	- граница двора
	- внутридворовые проезды
	- пешеходные дорожки, тротуары
	- парковки
	- детские и спортивные площадки
	- МБУ
Территории санитарной очистки	
	МП «ЖКХ Чеховского района»
	Непосредственное управление

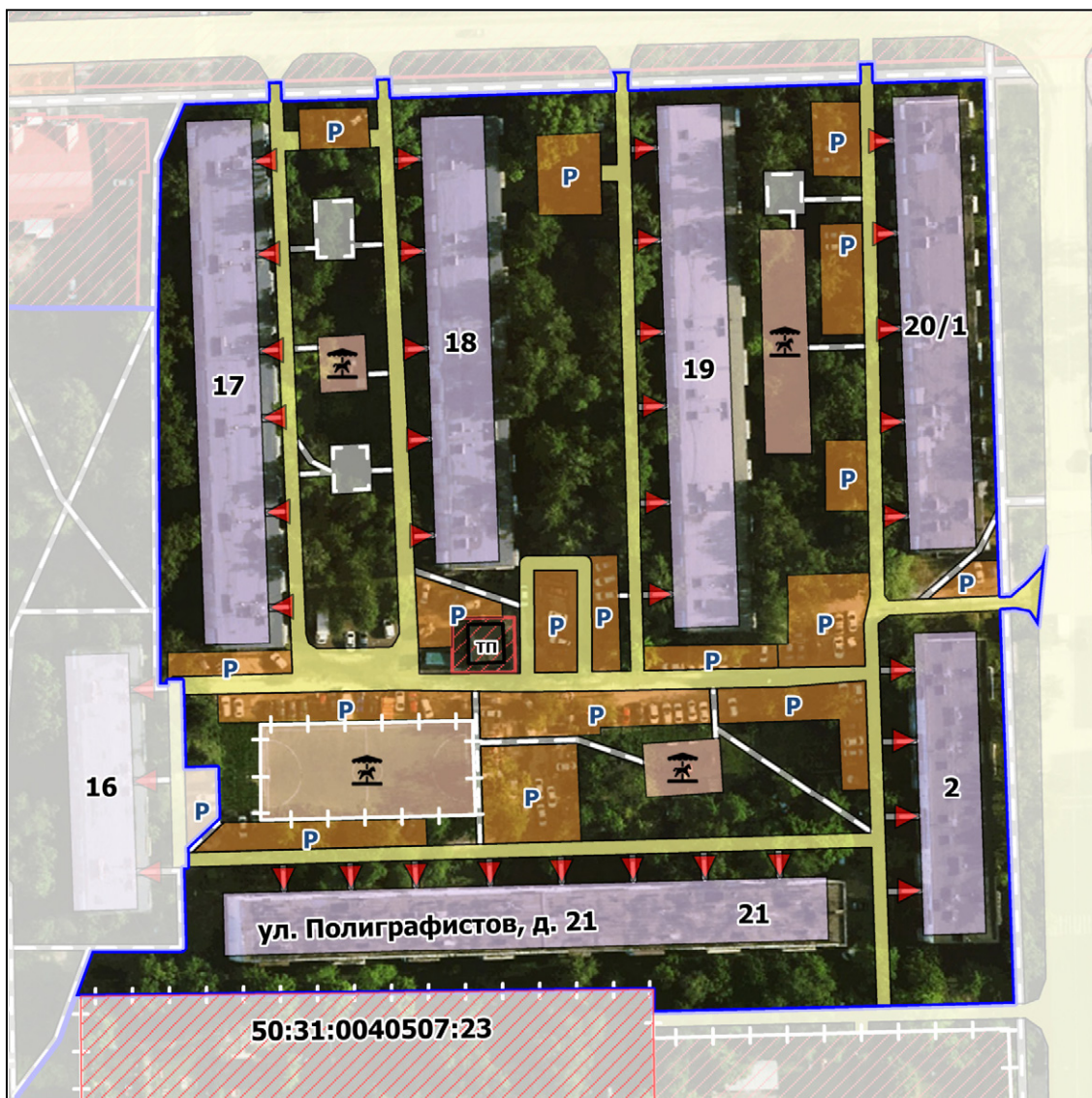
Масштаб 1 : 1500

Прилегающая территория № П-1, Т-1, Т-2, Т-3, Т-4, Т-5		Адрес	Кад. номер	ВРИ	Правообладатель	Обслуживающая организация
Сведения об объекте (здании, строении, сооружении, земельном участке), в отношении которого установлены границы прилегающей территории		ул. Полиграфистов, д. 14	-	Для размещения многоквартирного жилого дома	Общая долевая собственность МКД	МП «ЖКХ Чеховского района»
Идентификационное обозначение объекта	ОКС	14	-	Для размещения госавтоинспекции	-	Непосредственное управление
Краткая информация об объекте	Многоквартирный жилой дом	14Б	50:31:0040507:22	Для размещения магазина	Частная собственность	Непосредственное управление
Адрес объекта	обл. Московская, г.о. Чехов, г. Чехов, ул. Полиграфистов, д. 14, д. 15, д. 16, д. 22	д. 15	-	Для размещения многоквартирного жилого дома	Общая долевая собственность МКД	МП «ЖКХ Чеховского района»
Границы прилегающих территорий не устанавливаются для рассматриваемых МКД	обл. Московская, г.о. Чехов, г. Чехов, ул. Полиграфистов, д. 14, д. 15, д. 16, д. 22	д. 15Б	50:31:0040507:284	Для размещения водопроводной насосной станции	-	Непосредственное управление
		ул. Полиграфистов	50:31:0040507:303	Для размещения объектов социального и коммунально-бытового назначения	-	Непосредственное управление
		д. 16	-	Для размещения многоквартирного жилого дома	Общая долевая собственность МКД	МП «ЖКХ Чеховского района»
		д. 22	-	Для размещения многоквартирного жилого дома	Общая долевая собственность МКД	МП «ЖКХ Чеховского района»

МКД	Фактические показатели	Расчетный показатель потребности в территории на один кв. метр квартиры (м²/м²)	Потребность в территории S кв. * S п. (м²)	Т-3	0,00		0,760	2289,58
					Площадь благ-ва в пределах з/у (м²)	Площадь прилегающей территории (м²)		
Т-1	ул. Полиграфистов, д. 14: 9 этажей S квартир - 1767,1 кв.м	842,67	706,84	Т-3	ул. Полиграфистов, д. 15: 5 этажей S квартир - 3012,6 кв.м	0,00	2542,17	1937,77
					Т-4	ул. Полиграфистов, д. 16: 5 этажей S квартир - 2549,7 кв.м	0,00	
Т-2	ул. Полиграфистов, 14	1099,20	-	Т-5	ул. Полиграфистов, д. 22: 5 этажей S квартир - 3081,7 кв.м	0,00	2525,18	2342,09
					П-1	ул. Полиграфистов, 14Б	32,12	
						32,12		

Схема границ прилегающей территории

обл. Московская, г.о. Чехов, г. Чехов, ул. Полиграфистов, д. 17, 18, д. 19, д. 20/1, д. 21, ул. Весенняя, д. 2



УСЛОВНЫЕ ОБОЗНАЧЕНИЯ	
	- объекты капитального строительства
	- подъезды
	- границы земельных участков
	- граница двора
	- внутридворовые проезды
	- пешеходные дорожки, тротуары
	- парковки
	- детские и спортивные площадки

Масштаб 1 : 1500

Прилегающая территория № Т-1, Т-2, Т-3, Т-4, Т-5, Т-6		Адрес	Кад. номер	ВРИ	Правообладатель	Обслуживающая организация
Сведения об объекте (здании, строении, сооружении, земельном участке), в отношении которого установлены границы прилегающей территории		ул. Полиграфистов, д. 17	-	Для размещения многоквартирного жилого дома	Общая долевая собственность МКД	МП «ЖКХ Чеховского района»
Идентификационное обозначение объекта	ОКС	д. 18	-	Для размещения многоквартирного жилого дома	Общая долевая собственность МКД	МП «ЖКХ Чеховского района»
Краткая информация об объекте	Многоквартирный жилой дом	д. 19	-	Для размещения многоквартирного жилого дома	Общая долевая собственность МКД	МП «ЖКХ Чеховского района»
Адрес объекта	обл. Московская, г.о. Чехов, г. Чехов, ул. Полиграфистов, д. 17, 18, д. 19, д. 20/1, д. 21, ул. Весенняя, д. 2	д. 20/1	-	Для размещения многоквартирного жилого дома	Общая долевая собственность МКД	МП «ЖКХ Чеховского района»
Границы прилегающих территорий не устанавливаются для рассматриваемых МКД	обл. Московская, г.о. Чехов, г. Чехов, ул. Полиграфистов, д. 17, 18, д. 19, д. 20/1, д. 21, ул. Весенняя, д. 2	д. 21	-	Для размещения многоквартирного жилого дома	Общая долевая собственность МКД	МП «ЖКХ Чеховского района»
		ул. Весенняя, д. 2	-	Для размещения многоквартирного жилого дома	Общая долевая собственность МКД	МП «ЖКХ Чеховского района»
		ул. Полиграфистов	50:31:0040507:335	Коммунальное обслуживание	-	Непосредственное управление

МКД	Фактические показатели	Расчетный показатель потребности в территории на один кв. метр квартиры (м²/м²)	Потребность в территории S кв. * S п. (м²)	Т-3		Т-4	Т-5	Т-6		
				Площадь благ-ва в пределах з/у (м²)	Площадь прилегающей территории (м²)				0,00	2309,99
Т-1	ул. Полиграфистов, д. 17: 5 этажей S квартир - 5206,7 кв.м	0,00	1872,46	0,760	3957,09	ул. Полиграфистов, д. 19: 5 этажей S квартир - 5169,7 кв.м	0,00	2309,99	0,760	3928,97
							2309,99			
Т-2	ул. Полиграфистов, д. 18: 5 этажей S квартир - 4472,6 кв.м	0,00	1720,52	0,760	3399,18	ул. Полиграфистов, д. 20/1: 5 этажей S квартир - 4515,3 кв.м	0,00	1948,32	0,760	3431,63
							1948,32			
Т-3	ул. Полиграфистов, д. 21: 5 этажей S квартир - 6092,2 кв.м	0,00	1720,52	0,760	3399,18	ул. Полиграфистов, д. 21: 5 этажей S квартир - 6092,2 кв.м	0,00	3780,31	0,760	4630,07
							3780,31			
Т-4	ул. Весенняя, д. 2: 5 этажей S квартир - 3093,8 кв.м	0,00	1720,52	0,760	3399,18	ул. Весенняя, д. 2: 5 этажей S квартир - 3093,8 кв.м	0,00	1455,45	0,760	2351,29
							1455,45			

Схема границ прилегающей территории и территории санитарной очистки

обл. Московская, г.о. Чехов, г. Чехов, ул. Полиграфистов, д. 17, 18, д. 19, д. 20/1, д. 21, ул. Весенняя, д. 2



УСЛОВНЫЕ ОБОЗНАЧЕНИЯ

	- объекты капитального строительства
	- подъезды
	- границы земельных участков
	- граница двора
	- внутридворовые проезды
	- пешеходные дорожки, тротуары
	- парковки
	- детские и спортивные площадки
	- МБУ
Территории санитарной очистки	
	МП «ЖКХ Чеховского района»

Масштаб 1 : 1500

Прилегающая территория № Т-1, Т-2, Т-3, Т-4, Т-5, Т-6		Адрес	Кад. номер	ВРИ	Правообладатель	Обслуживающая организация
Сведения об объекте (здании, строении, сооружении, земельном участке), в отношении которого установлены границы прилегающей территории		ул. Полиграфистов, д. 17	-	Для размещения многоквартирного жилого дома	Общая долевая собственность МКД	МП «ЖКХ Чеховского района»
Идентификационное обозначение объекта	ОКС	д. 18	-	Для размещения многоквартирного жилого дома	Общая долевая собственность МКД	МП «ЖКХ Чеховского района»
Краткая информация об объекте	Многоквартирный жилой дом	д. 19	-	Для размещения многоквартирного жилого дома	Общая долевая собственность МКД	МП «ЖКХ Чеховского района»
Адрес объекта	обл. Московская, г.о. Чехов, г. Чехов, ул. Полиграфистов, д. 17, 18, д. 19, д. 20/1, д. 21, ул. Весенняя, д. 2	д. 20/1	-	Для размещения многоквартирного жилого дома	Общая долевая собственность МКД	МП «ЖКХ Чеховского района»
Границы прилегающих территорий не устанавливаются для рассматриваемых МКД	обл. Московская, г.о. Чехов, г. Чехов, ул. Полиграфистов, д. 17, 18, д. 19, д. 20/1, д. 21, ул. Весенняя, д. 2	д. 21	-	Для размещения многоквартирного жилого дома	Общая долевая собственность МКД	МП «ЖКХ Чеховского района»
		ул. Весенняя, д. 2	-	Для размещения многоквартирного жилого дома	Общая долевая собственность МКД	МП «ЖКХ Чеховского района»
		ул. Полиграфистов	50:31:0040507:335	Коммунальное обслуживание	-	Непосредственное управление

МКД	Фактические показатели	Расчетный показатель потребности в территории на один кв. метр квартиры (м²/м²)	Потребность в территории С кв. * S п. (м²)	Т-3		Т-4		Т-5		Т-6		
				Площадь благ-ва в пределах з/у (м²)	Площадь прилегающей территории (м²)	0,00	2309,99	0,00	1948,32	0,00	3780,31	0,00
Т-1	ул. Полиграфистов, д. 17: 5 этажей S квартир - 5206,7 кв.м	1872,46	0,760	3957,09	2309,99		1948,32		3780,31		1455,45	
					0,00	1872,46	0,760	3431,63	0,760	4630,07	0,760	2351,29
Т-2	ул. Полиграфистов, д. 18: 5 этажей S квартир - 4472,6 кв.м	1720,52	0,760	3399,18	1948,32		3780,31		1455,45		1455,45	
					0,00	1720,52	0,760	3431,63	0,760	4630,07	0,760	2351,29
Т-3	ул. Полиграфистов, д. 19: 5 этажей S квартир - 5169,7 кв.м	1872,46	0,760	3957,09	2309,99		1948,32		3780,31		1455,45	
					0,00	1872,46	0,760	3431,63	0,760	4630,07	0,760	2351,29
Т-4	ул. Полиграфистов, д. 20/1: 5 этажей S квартир - 4515,3 кв.м	1720,52	0,760	3399,18	1948,32		3780,31		1455,45		1455,45	
					0,00	1720,52	0,760	3431,63	0,760	4630,07	0,760	2351,29
Т-5	ул. Полиграфистов, д. 21: 5 этажей S квартир - 6092,2 кв.м	1872,46	0,760	3957,09	2309,99		1948,32		3780,31		1455,45	
					0,00	1872,46	0,760	3431,63	0,760	4630,07	0,760	2351,29
Т-6	ул. Весенняя, д. 2: 5 этажей S квартир - 3093,8 кв.м	1720,52	0,760	3399,18	1948,32		3780,31		1455,45		1455,45	
					0,00	1720,52	0,760	3431,63	0,760	4630,07	0,760	2351,29

Схема границ прилегающей территории

обл. Московская, г.о. Чехов, г. Чехов, ул. Молодежная, д. 5, д. 17, д. 19



УСЛОВНЫЕ ОБОЗНАЧЕНИЯ	
	- объекты капитального строительства
	- подъезды
	- границы земельных участков
	- граница двора
	- внутридворовые проезды
	- пешеходные дорожки, тротуары
	- парковки
	- детские и спортивные площадки

Масштаб 1 : 1200

Прилегающая территория № Т-1, Т-2, Т-3		Адрес	Кад. номер	ВРИ	Правообладатель	Обслуживающая организация
Сведения об объекте (здании, строении, сооружении, земельном участке), в отношении которого установлены границы прилегающей территории		ул. Молодежная, д. 5	-	Для размещения многоквартирного жилого дома	Общая долевая собственность МКД	МП «ЖКХ Чеховского района»
Идентификационное обозначение объекта	ОКС	д. 17	-	Для размещения многоквартирного жилого дома	Общая долевая собственность МКД	МП «ЖКХ Чеховского района»
Краткая информация об объекте	Многоквартирный жилой дом	д. 19	-	Для размещения многоквартирного жилого дома	Общая долевая собственность МКД	МП «ЖКХ Чеховского района»
Адрес объекта	обл. Московская, г.о. Чехов, г. Чехов, ул. Молодежная, д. 5, д. 17, д. 19	ул. Полиграфистов	50:31:0040507:338	Коммунальное обслуживание	-	Непосредственное управление
Границы прилегающих территорий не устанавливаются для рассматриваемых МКД	обл. Московская, г.о. Чехов, г. Чехов, ул. Молодежная, д. 5, д. 17, д. 19					

МКД		Фактические показатели		Расчетный показатель потребности в территории на один кв. метр квартиры (м ² /м ²)	Потребность в территории S кв. * S п. (м ²)
		Площадь благоустройства в пределах з/у (м ²)	Площадь прилегающей территории (м ²)		
Т-1	ул. Молодежная, д. 5: 5 этажей S квартир - 3094,7 кв.м	0,00	2628,05	0,760	2351,97
		2628,05			
Т-2	ул. Молодежная, д. 17: 5 этажей S квартир - 3024,6 кв.м	0,00	2061,44	0,760	2298,70
		2061,44			
Т-3	ул. Молодежная, д. 19: 5 этажей S квартир - 3077,7 кв.м	0,00	2298,71	0,760	2339,05
		2298,71			

Схема границ прилегающей территории и территории санитарной очистки

обл. Московская, г.о. Чехов, г. Чехов, ул. Молодежная, д. 5, д. 17, д. 19



УСЛОВНЫЕ ОБОЗНАЧЕНИЯ

	- объекты капитального строительства
	- подъезды
	- границы земельных участков
	- граница двора
	- внутридворовые проезды
	- пешеходные дорожки, тротуары
	- парковки
	- детские и спортивные площадки
	- МБУ
Территории санитарной очистки	
	МП «ЖКХ Чеховского района»

Масштаб 1 : 1200

Прилегающая территория № Т-1, Т-2, Т-3		Адрес	Кад. номер	ВРИ	Правообладатель	Обслуживающая организация
Сведения об объекте (здании, строении, сооружении, земельном участке), в отношении которого установлены границы прилегающей территории		ул. Молодежная, д. 5	-	Для размещения многоквартирного жилого дома	Общая долевая собственность МКД	МП «ЖКХ Чеховского района»
Идентификационное обозначение объекта	ОКС	д. 17	-	Для размещения многоквартирного жилого дома	Общая долевая собственность МКД	МП «ЖКХ Чеховского района»
Краткая информация об объекте	Многоквартирный жилой дом	д. 19	-	Для размещения многоквартирного жилого дома	Общая долевая собственность МКД	МП «ЖКХ Чеховского района»
Адрес объекта	обл. Московская, г.о. Чехов, г. Чехов, ул. Молодежная, д. 5, д. 17, д. 19	ул. Полиграфистов	50:31:0040507:338	Коммунальное обслуживание	-	Непосредственное управление
Границы прилегающих территорий не устанавливаются для рассматриваемых МКД		обл. Московская, г.о. Чехов, г. Чехов, ул. Молодежная, д. 5, д. 17, д. 19				

МКД	Фактические показатели	Расчетный показатель потребности в территории на один кв. метр квартиры (м²/м²)	Потребность в территории S кв. * S п. (м²)
Т-1	ул. Молодежная, д. 5: 5 этажей S квартир - 3094,7 кв.м	0,760	2351,97
	0,00		
Т-2	ул. Молодежная, д. 17: 5 этажей S квартир - 3024,6 кв.м	0,760	2298,70
	0,00		
Т-3	ул. Молодежная, д. 19: 5 этажей S квартир - 3077,7 кв.м	0,760	2339,05
	0,00		

Схема границ прилегающей территории

обл. Московская, г.о. Чехов, г. Чехов, ул. Молодежная, д. 3, ул. Мира, д. 5, д. 6, д. 7, д. 8, д. 10



УСЛОВНЫЕ ОБОЗНАЧЕНИЯ	
	- объекты капитального строительства
	- подъезды
	- границы земельных участков
	- граница двора
	- внутридворовые проезды
	- пешеходные дорожки, тротуары
	- парковки
	- детские и спортивные площадки

Масштаб 1 : 1850

Прилегающая территория № Т-1, Т-2, Т-3, Т-4, Т-5, Т-6		Адрес	Кад. номер	ВРИ	Правообладатель	Обслуживающая организация
Сведения об объекте (здании, строении, сооружении, земельном участке), в отношении которого установлены границы прилегающей территории		ул. Молодежная, д. 3	-	Для размещения многоквартирного жилого дома	Общая долевая собственность МКД	МП «ЖКХ Чеховского района»
Идентификационное обозначение объекта	ОКС	ул. Мира, д. 5	-	Для размещения многоквартирного жилого дома	Общая долевая собственность МКД	МП «ЖКХ Чеховского района»
Краткая информация об объекте	Многоквартирный жилой дом	д. 6	-	Для размещения многоквартирного жилого дома	Общая долевая собственность МКД	МП «ЖКХ Чеховского района»
Адрес объекта	обл. Московская, г.о. Чехов, г. Чехов, ул. Молодежная, д. 3, ул. Мира, д. 5, д. 6, д. 7, д. 8, д. 10	д. 7	-	Для размещения многоквартирного жилого дома	Общая долевая собственность МКД	МП «ЖКХ Чеховского района»
Границы прилегающих территорий не устанавливаются для рассматриваемых МКД	обл. Московская, г.о. Чехов, г. Чехов, ул. Молодежная, д. 3, ул. Мира, д. 5, д. 6, д. 7, д. 8, д. 10	д. 8	-	Для размещения многоквартирного жилого дома	Общая долевая собственность МКД	МП «ЖКХ Чеховского района»
		д. 10	-	Для размещения многоквартирного жилого дома	Общая долевая собственность МКД	МП «ЖКХ Чеховского района»
		ул. Мира	50:31:0040507:304	для размещения детской площадки	-	Непосредственное управление

МКД	Фактические показатели	Расчетный показатель потребности в территории на один кв. метр квартиры (м²/м²)	Потребность в территории S кв. * S п. (м²)	Т-3	ул. Мира, д. 6: 5 этажей S квартир - 4494 кв.м		0,760	3415,44	
					Площадь благоустройства в пределах з/у (м²)	Площадь территории (м²)			0,00
Т-1	ул. Молодежная, д. 3: 5 этажей S квартир - 5144,6 кв.м	2939,34	0,760	3909,90	Т-4	ул. Мира, д. 7: 5 этажей S квартир - 2589,8 кв.м		0,760	1968,25
						0,00	2174,92		
Т-2	ул. Мира, д. 5: 5 этажей S квартир - 5271,4 кв.м	2635,97	0,760	4006,26	Т-5	ул. Мира, д. 8: 5 этажей S квартир - 5202,2 кв.м		0,760	3953,67
						0,00	2678,93		
Т-6	ул. Мира, д. 10: 5 этажей S квартир - 5065,6 кв.м	2635,97	0,760	4006,26	Т-6	ул. Мира, д. 10: 5 этажей S квартир - 5065,6 кв.м		0,760	3849,86
						0,00	3481,01		
						3481,01			

Схема границ прилегающей территории и территории санитарной очистки

обл. Московская, г.о. Чехов, г. Чехов, ул. Молодежная, д. 3, ул. Мира, д. 5, д. 6, д. 7, д. 8, д. 10



УСЛОВНЫЕ ОБОЗНАЧЕНИЯ	
	- объекты капитального строительства
	- подъезды
	- границы земельных участков
	- граница двора
	- внутридворовые проезды
	- пешеходные дорожки, тротуары
	- парковки
	- детские и спортивные площадки
	- МБУ
Территории санитарной очистки	
	МП «ЖКХ Чеховского района»

Масштаб 1 : 1850

Прилегающая территория № Т-1, Т-2, Т-3, Т-4, Т-5, Т-6		Адрес	Кад. номер	ВРИ	Правообладатель	Обслуживающая организация
Сведения об объекте (здании, строении, сооружении, земельном участке), в отношении которого установлены границы прилегающей территории		ул. Молодежная, д. 3	-	Для размещения многоквартирного жилого дома	Общая долевая собственность МКД	МП «ЖКХ Чеховского района»
Идентификационное обозначение объекта	ОКС	ул. Мира, д. 5	-	Для размещения многоквартирного жилого дома	Общая долевая собственность МКД	МП «ЖКХ Чеховского района»
Краткая информация об объекте	Многоквартирный жилой дом	д. 6	-	Для размещения многоквартирного жилого дома	Общая долевая собственность МКД	МП «ЖКХ Чеховского района»
Адрес объекта	обл. Московская, г.о. Чехов, г. Чехов, ул. Молодежная, д. 3, ул. Мира, д. 5, д. 6, д. 7, д. 8, д. 10	д. 7	-	Для размещения многоквартирного жилого дома	Общая долевая собственность МКД	МП «ЖКХ Чеховского района»
Границы прилегающих территорий не устанавливаются для рассматриваемых МКД	обл. Московская, г.о. Чехов, г. Чехов, ул. Молодежная, д. 3, ул. Мира, д. 5, д. 6, д. 7, д. 8, д. 10	д. 8	-	Для размещения многоквартирного жилого дома	Общая долевая собственность МКД	МП «ЖКХ Чеховского района»
		д. 10	-	Для размещения многоквартирного жилого дома	Общая долевая собственность МКД	МП «ЖКХ Чеховского района»
		ул. Мира	50:31:0040507:304	для размещения детской площадки	-	Непосредственное управление

МКД	Фактические показатели	Расчетный показатель потребности в территории на один кв. метр квартиры (м²/м²)	Потребность в территории S кв. * S п. (м²)	Т-3		Т-4		Т-5		Т-6		
				Площадь з/у (м²)	Площадь прилегающей территории (м²)	0,00	2504,42	0,00	2174,92	0,00	2678,93	0,00
Т-1	ул. Молодежная, д. 3: 5 этажей S квартир - 5144,6 кв.м	2939,34	0,760	3909,90	2504,42		2174,92		2678,93		3481,01	
					0,760	3415,44	0,760	1968,25	0,760	3953,67	0,760	3849,86
Т-2	ул. Мира, д. 5: 5 этажей S квартир - 5271,4 кв.м	2635,97	0,760	4006,26	2504,42		2174,92		2678,93		3481,01	
					0,760	3415,44	0,760	1968,25	0,760	3953,67	0,760	3849,86

Схема границ прилегающей территории

обл. Московская, г.о. Чехов, г. Чехов, ул. Мира, д. 9, д. 9А



УСЛОВНЫЕ ОБОЗНАЧЕНИЯ	
	- объекты капитального строительства
	- подъезды
	- границы земельных участков
	- граница двора
	- внутридворовые проезды
	- пешеходные дорожки, тротуары
	- парковки
	- детские и спортивные площадки

Масштаб 1 : 1300

Прилегающая территория № П-1, Т-1, Т-2		Адрес	Кад. номер	ВРИ	Правообладатель	Обслуживающая организация
Сведения об объекте (здании, строении, сооружении, земельном участке), в отношении которого установлены границы прилегающей территории		ул. Мира, д. 9	-	Для размещения многоквартирного жилого дома	Общая долевая собственность МКД	МП «ЖКХ Чеховского района»
Идентификационное обозначение объекта	ОКС	д. 9А	-	Для размещения многоквартирного жилого дома	Общая долевая собственность МКД	МП «ЖКХ Чеховского района»
Краткая информация об объекте	Многоквартирный жилой дом	9А	50:31:0040507:298	Для размещения объектов торговли	Частная собственность	Непосредственное управление
Адрес объекта	обл. Московская, г.о. Чехов, г. Чехов, ул. Мира, д. 9, д. 9А					
Границы прилегающих территорий не устанавливаются для рассматриваемых МКД	обл. Московская, г.о. Чехов, г. Чехов, ул. Мира, д. 9, д. 9А					

МКД	Фактические показатели	Расчетный показатель потребности в территории на один кв. метр квартиры (м ² /м ²)	Потребность в территории S кв. * S п. (м ²)		
				Площадь благоустройства в пределах территории (м ²)	Площадь прилегающей территории (м ²)
Т-1	ул. Мира, д. 9: 5 этажей S квартир - 3034,2 кв.м	0,00	2876,77	0,760	2305,99
		2876,77			
Т-2	ул. Мира, д. 9А: 5 этажей S квартир - 3023,3 кв.м	0,00	1109,29	0,760	2297,71
		1109,29			
П-1	ул. Мира, 9А	783,96	0,00	-	-
		783,96			

Схема границ прилегающей территории и территории санитарной очистки

обл. Московская, г.о. Чехов, г. Чехов, ул. Мира, д. 9, д. 9А



УСЛОВНЫЕ ОБОЗНАЧЕНИЯ	
	- объекты капитального строительства
	- подъезды
	- границы земельных участков
	- граница двора
	- внутридворовые проезды
	- пешеходные дорожки, тротуары
	- парковки
	- детские и спортивные площадки
	- МБУ
Территории санитарной очистки	
	МП «ЖКХ Чеховского района»

Масштаб 1 : 1300

Прилегающая территория № П-1, Т-1, Т-2		Адрес	Кад. номер	ВРИ	Правообладатель	Обслуживающая организация
Сведения об объекте (здании, строении, сооружении, земельном участке), в отношении которого установлены границы прилегающей территории		ул. Мира, д. 9	-	Для размещения многоквартирного жилого дома	Общая долевая собственность МКД	МП «ЖКХ Чеховского района»
Идентификационное обозначение объекта	ОКС	д. 9А	-	Для размещения многоквартирного жилого дома	Общая долевая собственность МКД	МП «ЖКХ Чеховского района»
Краткая информация об объекте	Многоквартирный жилой дом	9А	50:31:0040507:298	Для размещения объектов торговли	Частная собственность	Непосредственное управление
Адрес объекта	обл. Московская, г.о. Чехов, г. Чехов, ул. Мира, д. 9, д. 9А					
Границы прилегающих территорий не устанавливаются для рассматриваемых МКД	обл. Московская, г.о. Чехов, г. Чехов, ул. Мира, д. 9, д. 9А					

МКД	Фактические показатели	Расчетный показатель потребности в территории на один кв. метр квартиры (м²/м²)	Потребность в территории S кв. * S п. (м²)		
				Площадь благ-ва в пределах з/у (м²)	Площадь прилегающей территории (м²)
Т-1	ул. Мира, д. 9: 5 этажей S квартир - 3034,2 кв.м	0,00	2876,77	0,760	2305,99
		2876,77			
Т-2	ул. Мира, д. 9А: 5 этажей S квартир - 3023,3 кв.м	0,00	1109,29	0,760	2297,71
		1109,29			
П-1	ул. Мира, 9А	783,96	0,00	-	-
		783,96			

Схема границ прилегающей территории

обл. Московская, г.о. Чехов, г. Чехов, ул. Мира, д. 11, д. 12, д. 13, д. 15, д. 16



УСЛОВНЫЕ ОБОЗНАЧЕНИЯ	
	- объекты капитального строительства
	- подъезды
	- границы земельных участков
	- граница двора
	- внутридворовые проезды
	- пешеходные дорожки, тротуары
	- парковки
	- детские и спортивные площадки

Масштаб 1 : 1400

Прилегающая территория № П-1, Т-1, Т-2, Т-3, Т-4, Т-5		Адрес	Кад. номер	ВРИ	Правообладатель	Обслуживающая организация
Сведения об объекте (здании, строении, сооружении, земельном участке), в отношении которого установлены границы прилегающей территории		ул. Мира, д. 11	-	Для размещения многоквартирного жилого дома	Общая долевая собственность МКД	МП «ЖКХ Чеховского района»
Идентификационное обозначение объекта	ОКС	д. 12	-	Для размещения многоквартирного жилого дома	Общая долевая собственность МКД	МП «ЖКХ Чеховского района»
Краткая информация об объекте	Многоквартирный жилой дом	д. 13	-	Для размещения многоквартирного жилого дома	Общая долевая собственность МКД	МП «ЖКХ Чеховского района»
Адрес объекта	обл. Московская, г.о. Чехов, г. Чехов, ул. Мира, д. 11, д. 12, д. 13, д. 15, д. 16	д. 15	-	Для размещения многоквартирного жилого дома	Общая долевая собственность МКД	МП «ЖКХ Чеховского района»
Границы прилегающих территорий не устанавливаются для рассматриваемых МКД	обл. Московская, г.о. Чехов, г. Чехов, ул. Мира, д. 11, д. 12, д. 13, д. 15, д. 16	д. 16	-	Для размещения многоквартирного жилого дома	Общая долевая собственность МКД	МП «ЖКХ Чеховского района»
		с12	50:31:0040507:12	Торговый павильон	Частная собственность	Непосредственное управление
		ул. Мира	50:31:0040507:313	Не установлено	Частная собственность	Непосредственное управление
		уч. 11	50:31:0040507:336	Коммунальное обслуживание	-	Непосредственное управление

МКД	Фактические показатели	Расчетный показатель потребности в территории на один кв. метр квартиры (м²/м²)	Потребность в территории S кв. * S п. (м²)	Т-3	ул. Мира, д. 13: 5 этажей S квартир - 3525,9 кв.м	0,00		2175,50	0,760	2679,68
						Площадь благ-ва в пределах з/у (м²)	Площадь прилегающей территории (м²)			
Т-1	ул. Мира, д. 11: 5 этажей S квартир - 6125 кв.м	0,00	3199,71	0,760	4655,00	2175,50		1706,33	0,760	2723,00
						3199,71				
Т-2	ул. Мира, д. 12: 5 этажей S квартир - 7124,2 кв.м	0,00	3448,29	0,760	5414,39	1706,33		2031,13	0,760	3883,75
						3448,29				
Т-5	ул. Мира, д. 15: 5 этажей S квартир - 3582,9 кв.м	0,00	3448,29	0,760	5414,39	2031,13		42,31	0,00	-
						42,31				
Т-4	ул. Мира, д. 16: 5 этажей S квартир - 5110,2 кв.м	0,00	3448,29	0,760	5414,39	42,31		42,13	-	-
						42,13				
П-1	ул. Мира, с12	42,31	0,00	-	-	42,13		-	-	-
						42,13				

Схема границ прилегающей территории и территории санитарной очистки

обл. Московская, г.о. Чехов, г. Чехов, ул. Мира, д. 11, д. 12, д. 13, д. 15, д. 16



УСЛОВНЫЕ ОБОЗНАЧЕНИЯ	
	- объекты капитального строительства
	- подъезды
	- границы земельных участков
	- граница двора
	- внутридворовые проезды
	- пешеходные дорожки, тротуары
	- парковки
	- детские и спортивные площадки
	- МБУ
Территории санитарной очистки	
	МП «ЖКХ Чеховского района»

Масштаб 1 : 1400

Прилегающая территория № П-1, Т-1, Т-2, Т-3, Т-4, Т-5		Адрес	Кад. номер	ВРИ	Правообладатель	Обслуживающая организация
Сведения об объекте (здании, строении, сооружении, земельном участке), в отношении которого установлены границы прилегающей территории		ул. Мира, д. 11	-	Для размещения многоквартирного жилого дома	Общая долевая собственность МКД	МП «ЖКХ Чеховского района»
Идентификационное обозначение объекта	ОКС	д. 12	-	Для размещения многоквартирного жилого дома	Общая долевая собственность МКД	МП «ЖКХ Чеховского района»
Краткая информация об объекте	Многоквартирный жилой дом	д. 13	-	Для размещения многоквартирного жилого дома	Общая долевая собственность МКД	МП «ЖКХ Чеховского района»
Адрес объекта	обл. Московская, г.о. Чехов, г. Чехов, ул. Мира, д. 11, д. 12, д. 13, д. 15, д. 16	д. 15	-	Для размещения многоквартирного жилого дома	Общая долевая собственность МКД	МП «ЖКХ Чеховского района»
Границы прилегающих территорий не устанавливаются для рассматриваемых МКД	обл. Московская, г.о. Чехов, г. Чехов, ул. Мира, д. 11, д. 12, д. 13, д. 15, д. 16	д. 16	-	Для размещения многоквартирного жилого дома	Общая долевая собственность МКД	МП «ЖКХ Чеховского района»
		с12	50:31:0040507:12	Торговый павильон	Частная собственность	Непосредственное управление
		ул. Мира	50:31:0040507:313	Не установлено	Частная собственность	Непосредственное управление
		уч. 11	50:31:0040507:336	Коммунальное обслуживание	-	Непосредственное управление

МКД	Фактические показатели	Расчетный показатель потребности в территории на один кв. метр квартиры (м²/м²)	Потребность в территории S кв. * S п. (м²)	Т-3	ул. Мира, д. 13: 5 этажей S квартир - 3525,9 кв.м	0,00		0,760	2679,68		
						2175,50	2175,50				
Т-1	ул. Мира, д. 11: 5 этажей S квартир - 6125 кв.м	0,00	3199,71	0,760	4655,00	Т-4	ул. Мира, д. 15: 5 этажей S квартир - 3582,9 кв.м	0,00	1706,33	0,760	2723,00
								1706,33			
Т-2	ул. Мира, д. 12: 5 этажей S квартир - 7124,2 кв.м	0,00	3448,29	0,760	5414,39	Т-5	ул. Мира, д. 16: 5 этажей S квартир - 5110,2 кв.м	0,00	2031,13	0,760	3883,75
								2031,13			
П-1	ул. Мира, с12	0,00	3448,29	0,760	5414,39	П-1	ул. Мира, с12	42,31	0,00	-	-
								42,13			

Схема границ прилегающей территории

обл. Московская, г.о. Чехов, г. Чехов, ул. Мира, д. 17/6, ул. Весенняя, д. 4, д. 5



УСЛОВНЫЕ ОБОЗНАЧЕНИЯ	
	- объекты капитального строительства
	- подъезды
	- границы земельных участков
	- граница двора
	- внутривдворовые проезды
	- пешеходные дорожки, тротуары
	- парковки
	- детские и спортивные площадки

Масштаб 1 : 1400

Прилегающая территория № Т-1, Т-2, Т-3		Адрес	Кад. номер	ВРИ	Правообладатель	Обслуживающая организация
Сведения об объекте (здании, строении, сооружении, земельном участке), в отношении которого установлены границы прилегающей территории		ул. Мира, д. 17/6	-	Для размещения многоквартирного жилого дома	Общая долевая собственность МКД	МП «ЖКХ Чеховского района»
Идентификационное обозначение объекта	ОКС	ул. Весенняя, д. 4	-	Для размещения многоквартирного жилого дома	Общая долевая собственность МКД	МП «ЖКХ Чеховского района»
Краткая информация об объекте	Многоквартирный жилой дом	д. 5	-	Для размещения многоквартирного жилого дома	Общая долевая собственность МКД	МП «ЖКХ Чеховского района»
Адрес объекта	обл. Московская, г.о. Чехов, г. Чехов, ул. Мира, д. 17/6, ул. Весенняя, д. 4, д. 5	уч. 5А	50:31:0040507:286	Для размещения водопроводной насосной станции	-	Непосредственное управление
Границы прилегающих территорий не устанавливаются для рассматриваемых МКД	обл. Московская, г.о. Чехов, г. Чехов, ул. Мира, д. 17/6, ул. Весенняя, д. 4, д. 5					

МКД	Фактические показатели	Расчетный показатель потребности в территории на один кв. метр квартиры (м²/м²)	Потребность в территории S кв. * S п. (м²)	
				Площадь благоустройства в пределах з/у (м²)
Т-1 ул. Мира, д. 17/6: 9 этажей S квартир - 2373,6 кв.м	0,00	1568,22	0,4	949,44
	1568,22			
Т-2 ул. Весенняя, д. 4: 5 этажей S квартир - 4569,2 кв.м	0,00	2208,82	0,760	3472,59
	2208,82			
Т-3 ул. Весенняя, д. 5: 9 этажей S квартир - 2350,4 кв.м	0,00	747,52	0,4	940,16
	747,52			

Схема границ прилегающей территории и территории санитарной очистки

обл. Московская, г.о. Чехов, г. Чехов, ул. Мира, д. 17/6, ул. Весенняя, д. 4, д. 5



УСЛОВНЫЕ ОБОЗНАЧЕНИЯ

	- объекты капитального строительства
	- подъезды
	- границы земельных участков
	- граница двора
	- внутридворовые проезды
	- пешеходные дорожки, тротуары
	- парковки
	- детские и спортивные площадки
	- МБУ
Территории санитарной очистки	
	МП «ЖКХ Чеховского района»

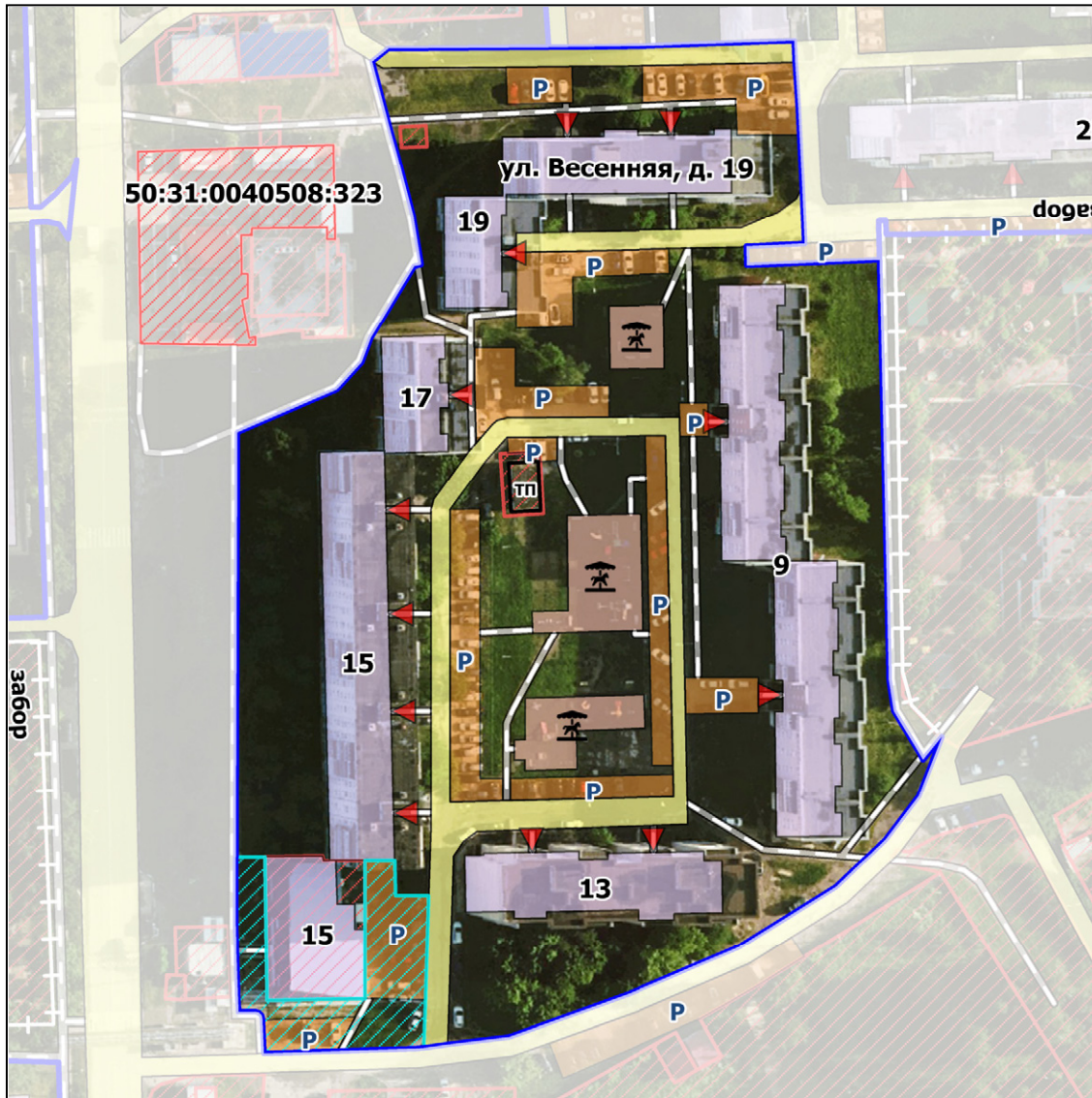
Масштаб 1 : 1400

Прилегающая территория № Т-1, Т-2, Т-3		Адрес	Кад. номер	ВРИ	Правообладатель	Обслуживающая организация
Сведения об объекте (здании, строении, сооружении, земельном участке), в отношении которого установлены границы прилегающей территории		ул. Мира, д. 17/6	-	Для размещения многоквартирного жилого дома	Общая долевая собственность МКД	МП «ЖКХ Чеховского района»
Идентификационное обозначение объекта	ОКС	ул. Весенняя, д. 4	-	Для размещения многоквартирного жилого дома	Общая долевая собственность МКД	МП «ЖКХ Чеховского района»
Краткая информация об объекте	Многоквартирный жилой дом	д. 5	-	Для размещения многоквартирного жилого дома	Общая долевая собственность МКД	МП «ЖКХ Чеховского района»
Адрес объекта	обл. Московская, г.о. Чехов, г. Чехов, ул. Мира, д. 17/6, ул. Весенняя, д. 4, д. 5	уч. 5А	50:31:0040507:286	Для размещения водопроводной насосной станции	-	Непосредственное управление
Границы прилегающих территорий не устанавливаются для рассматриваемых МКД	обл. Московская, г.о. Чехов, г. Чехов, ул. Мира, д. 17/6, ул. Весенняя, д. 4, д. 5					

МКД	Фактические показатели	Расчетный показатель потребности в территории на один кв. метр квартиры (м²/м²)	Потребность в территории S кв. * S п. (м²)		
				Площадь благ-ва в пределах з/у (м²)	Площадь прилегающей территории (м²)
Т-1	ул. Мира, д. 17/6: 9 этажей S квартир - 2373,6 кв.м	0,00	1568,22	0,4	949,44
			1568,22		
Т-2	ул. Весенняя, д. 4: 5 этажей S квартир - 4569,2 кв.м	0,00	2208,82	0,760	3472,59
			2208,82		
Т-3	ул. Весенняя, д. 5: 9 этажей S квартир - 2350,4 кв.м	0,00	747,52	0,4	940,16
			747,52		

Схема границ прилегающей территории

обл. Московская, г.о. Чехов, г. Чехов, ул. Весенняя, д. 9, д. 13, д. 15, д. 17, д. 19



УСЛОВНЫЕ ОБОЗНАЧЕНИЯ	
	- объекты капитального строительства
	- подъезды
	- границы земельных участков
	- граница двора
	- внутридворовые проезды
	- пешеходные дорожки, тротуары
	- парковки
	- детские и спортивные площадки
Прилегающие территории	
	Непосредственное управление

Масштаб 1 : 1500

Прилегающая территория № П-1, Т-1, Т-2, Т-3, Т-4, Т-5		Адрес	Кад. номер	ВРИ	Правообладатель	Обслуживающая организация
Сведения об объекте (здании, строении, сооружении, земельном участке), в отношении которого установлены границы прилегающей территории		ул. Весенняя, д. 9	-	Для размещения многоквартирного жилого дома	Общая долевая собственность МКД	МП «ЖКХ Чеховского района»
Идентификационное обозначение объекта	ОКС	д. 13	-	Для размещения многоквартирного жилого дома	Общая долевая собственность МКД	МП «ЖКХ Чеховского района»
Краткая информация об объекте	Многоквартирный жилой дом	д. 15	-	Для размещения многоквартирного жилого дома	Общая долевая собственность МКД	МП «ЖКХ Чеховского района»
Адрес объекта	обл. Московская, г.о. Чехов, г. Чехов, ул. Весенняя, д. 9, д. 13, д. 15, д. 17, д. 19	д. 17	-	Для размещения многоквартирного жилого дома	Общая долевая собственность МКД	МП «ЖКХ Чеховского района»
Границы прилегающих территорий не устанавливаются для рассматриваемых МКД	обл. Московская, г.о. Чехов, г. Чехов, ул. Весенняя, д. 9, д. 13, д. 15, д. 17, д. 19	д. 19	-	Для размещения многоквартирного жилого дома	Общая долевая собственность МКД	МП «ЖКХ Чеховского района»
		15	50:31:0040508:5	Для размещения магазина	Частная собственность	Непосредственное управление
		уч. 15	50:31:0040508:371	Коммунальное обслуживание	-	Непосредственное управление
		-	50:31:0040508:15	Для размещения киоска печати «Московский комсомолец»	Частная собственность	Непосредственное управление

МКД	Фактические показатели	Расчетный показатель потребности в территории на один кв. метр квартиры (м²/м²)	Потребность в территории S кв. * S п. (м²)	Т-3	ул. Весенняя, д. 15: 9 этажей S квартир - 7274,2 кв.м	0,00		0,4	2909,68		
						3196,39	3196,39				
Т-1	ул. Весенняя, д. 9: 5 этажей S квартир - 4854,7 кв.м	0,00	4218,45	0,760	3689,57	Т-4	ул. Весенняя, д. 17: 9 этажей S квартир - 1877,9 кв.м	0,00	1143,13	0,4	751,16
								1143,13			
Т-2	ул. Весенняя, д. 13: 9 этажей S квартир - 3977,4 кв.м	0,00	2230,10	0,4	1590,96	П-1	ул. Весенняя, 15	63,98	861,02	-	-
								925,00			

Схема границ прилегающей территории и территории санитарной очистки

обл. Московская, г.о. Чехов, г. Чехов, ул. Весенняя, д. 9, д. 13, д. 15, д. 17, д. 19



УСЛОВНЫЕ ОБОЗНАЧЕНИЯ	
	- объекты капитального строительства
	- подъезды
	- границы земельных участков
	- граница двора
	- внутридворовые проезды
	- пешеходные дорожки, тротуары
	- парковки
	- детские и спортивные площадки
	- МБУ
Прилегающие территории	
	Непосредственное управление
Территории санитарной очистки	
	МП «ЖКХ Чеховского района»

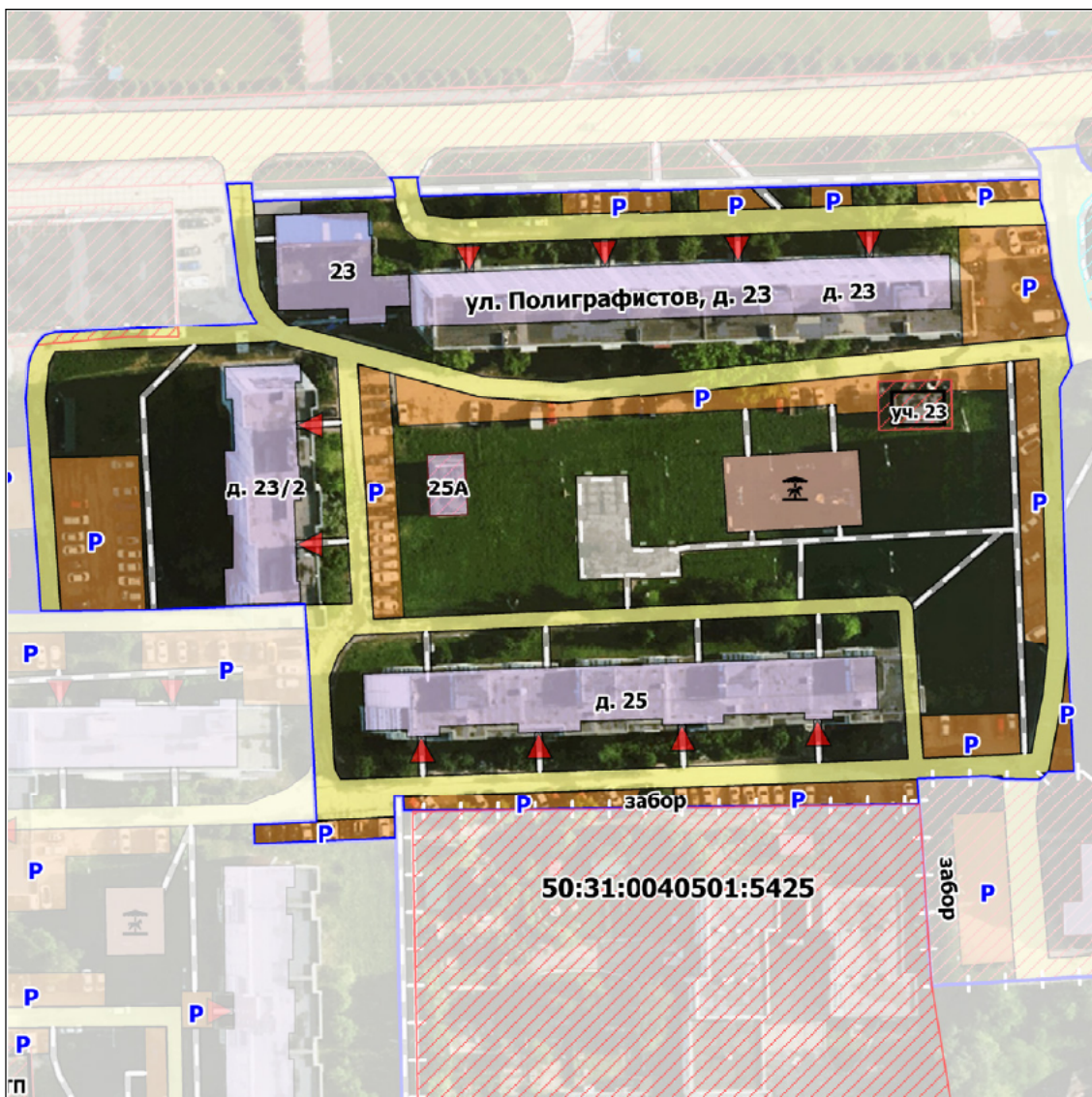
Масштаб 1 : 1500

Прилегающая территория № П-1, Т-1, Т-2, Т-3, Т-4, Т-5		Адрес	Кад. номер	ВРИ	Правообладатель	Обслуживающая организация
Сведения об объекте (здании, строении, сооружении, земельном участке), в отношении которого установлены границы прилегающей территории		ул. Весенняя, д. 9	-	Для размещения многоквартирного жилого дома	Общая долевая собственность МКД	МП «ЖКХ Чеховского района»
Идентификационное обозначение объекта	ОКС	д. 13	-	Для размещения многоквартирного жилого дома	Общая долевая собственность МКД	МП «ЖКХ Чеховского района»
Краткая информация об объекте	Многоквартирный жилой дом	д. 15	-	Для размещения многоквартирного жилого дома	Общая долевая собственность МКД	МП «ЖКХ Чеховского района»
Адрес объекта	обл. Московская, г.о. Чехов, г. Чехов, ул. Весенняя, д. 9, д. 13, д. 15, д. 17, д. 19	д. 17	-	Для размещения многоквартирного жилого дома	Общая долевая собственность МКД	МП «ЖКХ Чеховского района»
Границы прилегающих территорий не устанавливаются для рассматриваемых МКД	обл. Московская, г.о. Чехов, г. Чехов, ул. Весенняя, д. 9, д. 13, д. 15, д. 17, д. 19	д. 19	-	Для размещения многоквартирного жилого дома	Общая долевая собственность МКД	МП «ЖКХ Чеховского района»
		15	50:31:0040508:5	Для размещения магазина	Частная собственность	Непосредственное управление
		уч. 15	50:31:0040508:371	Коммунальное обслуживание	-	Непосредственное управление
		-	50:31:0040508:15	Для размещения киоска печати «Московский комсомолец»	Частная собственность	Непосредственное управление

МКД	Фактические показатели	Расчетный показатель потребности в территории на один кв. метр квартиры (м²/м²)	Потребность в территории S кв. * S п. (м²)	Т-3	ул. Весенняя, д. 15: 9 этажей S квартир - 7274,2 кв.м	0,00		3196,39	0,4	2909,68	
						Площадь благ-ва в пределах з/у (м²)	Площадь прилегающей территории (м²)				
Т-1	ул. Весенняя, д. 9: 5 этажей S квартир - 4854,7 кв.м	0,00	4218,45	0,760	3689,57	Т-4	ул. Весенняя, д. 17: 9 этажей S квартир - 1877,9 кв.м	0,00	1143,13	0,4	751,16
								1143,13			
Т-2	ул. Весенняя, д. 13: 9 этажей S квартир - 3977,4 кв.м	0,00	2230,10	0,4	1590,96	П-1	ул. Весенняя, 15	63,98	861,02	-	-
								925,00			

Схема границ прилегающей территории

обл. Московская, г.о. Чехов, г. Чехов, ул. Полиграфистов, д. 23, д. 23/2, д. 25



УСЛОВНЫЕ ОБОЗНАЧЕНИЯ	
	- объекты капитального строительства
	- подъезды
	- границы земельных участков
	- граница двора
	- внутридворовые проезды
	- пешеходные дорожки, тротуары
	- парковки
	- детские и спортивные площадки

Масштаб 1 : 1400

Прилегающая территория № Т-1, Т-2, Т-3		Адрес	Кад. номер	ВРН	Правообладатель	Обслуживающая организация
Сведения об объекте (здании, строении, сооружении, земельном участке), в отношении которого установлены границы прилегающей территории		ул. Полиграфистов, д. 23	-	Для размещения многоквартирного жилого дома	Общая долевая собственность МКД	МП «ЖКХ Чеховского района»
Идентификационное обозначение объекта	ОКС	д. 23/2	-	Для размещения многоквартирного жилого дома	Общая долевая собственность МКД	МП «ЖКХ Чеховского района»
Краткая информация об объекте	Многоквартирный жилой дом	д. 25	-	Для размещения многоквартирного жилого дома	Общая долевая собственность МКД	МП «ЖКХ Чеховского района»
Адрес объекта	обл. Московская, г.о. Чехов, г. Чехов, ул. Полиграфистов, д. 23, д. 23/2, д. 25	23	50:31:0040508:19	Общественное питание	Частная собственность	Непосредственное управление
Границы прилегающих территорий не устанавливаются для рассматриваемых МКД	обл. Московская, г.о. Чехов, г. Чехов, ул. Полиграфистов, д. 23, д. 23/2, д. 25	уч. 25А	50:31:0040508:311	Для размещения водопроводной насосной станции	-	Непосредственное управление
		уч. 23	50:31:0040508:369	Коммунальное обслуживание	-	Непосредственное управление

МКД		Фактические показатели		Расчетный показатель потребности в территории на один кв. метр квартиры (м²/м²)	Потребность в территории S кв. * S п. (м²)
		Площадь благоустройства в пределах з/у (м²)	Площадь прилегающей территории (м²)		
Т-1	ул. Полиграфистов, д. 23: 9 этажей S квартир - 6936,3 кв.м	0,00	3493,80	0,4	2774,52
		3493,80			
Т-2	ул. Полиграфистов, д. 23/2: 9 этажей S квартир - 3699,7 кв.м	0,00	1659,23	0,4	1479,88
		1659,23			
Т-3	ул. Полиграфистов, д. 25: 9 этажей S квартир - 7612,7 кв.м	0,00	3820,82	0,4	3045,08
		3820,82			

Схема границ прилегающей территории и территории санитарной очистки

обл. Московская, г.о. Чехов, г. Чехов, ул. Полиграфистов, д. 23, д. 23/2, д. 25



УСЛОВНЫЕ ОБОЗНАЧЕНИЯ

	- объекты капитального строительства
	- подъезды
	- границы земельных участков
	- граница двора
	- внутридворовые проезды
	- пешеходные дорожки, тротуары
	- парковки
	- детские и спортивные площадки
	- МБУ
Территории санитарной очистки	
	МП «ЖКХ Чеховского района»

Масштаб 1 : 1400

Прилегающая территория № Т-1, Т-2, Т-3		Адрес	Кад. номер	ВРИ	Правообладатель	Обслуживающая организация
Сведения об объекте (здании, строении, сооружении, земельном участке), в отношении которого установлены границы прилегающей территории		ул. Полиграфистов, д. 23	-	Для размещения многоквартирного жилого дома	Общая долевая собственность МКД	МП «ЖКХ Чеховского района»
Идентификационное обозначение объекта	ОКС	д. 23/2	-	Для размещения многоквартирного жилого дома	Общая долевая собственность МКД	МП «ЖКХ Чеховского района»
Краткая информация об объекте	Многоквартирный жилой дом	д. 25	-	Для размещения многоквартирного жилого дома	Общая долевая собственность МКД	МП «ЖКХ Чеховского района»
Адрес объекта	обл. Московская, г.о. Чехов, г. Чехов, ул. Полиграфистов, д. 23, д. 23/2, д. 25	23	50:31:0040508:19	Общественное питание	Частная собственность	Непосредственное управление
Границы прилегающих территорий не устанавливаются для рассматриваемых МКД	обл. Московская, г.о. Чехов, г. Чехов, ул. Полиграфистов, д. 23, д. 23/2, д. 25	уч. 25А	50:31:0040508:311	Для размещения водопроводной насосной станции	-	Непосредственное управление
		уч. 23	50:31:0040508:369	Коммунальное обслуживание	-	Непосредственное управление

МКД	Фактические показатели	Расчетный показатель потребности в территории на один кв. метр квартиры (м²/м²)	Потребность в территории S кв. * S п. (м²)
Т-1	ул. Полиграфистов, д. 23: 9 этажей S квартир - 6936,3 кв.м	0,4	2774,52
	0,00		
Т-2	ул. Полиграфистов, д. 23/2: 9 этажей S квартир - 3699,7 кв.м	0,4	1479,88
	0,00		
Т-3	ул. Полиграфистов, д. 25: 9 этажей S квартир - 7612,7 кв.м	0,4	3045,08
	0,00		

Схема границ прилегающей территории

обл. Московская, г.о. Чехов, г. Чехов, ул. Полиграфистов, д. 27, д. 29, д. 29/1, д. 29А



УСЛОВНЫЕ ОБОЗНАЧЕНИЯ	
	- объекты капитального строительства
	- подъезды
	- границы земельных участков
	- граница двора
	- внутривдворные проезды
	- пешеходные дорожки, тротуары
	- парковки
	- детские и спортивные площадки
Прилегающие территории	
	Непосредственное управление

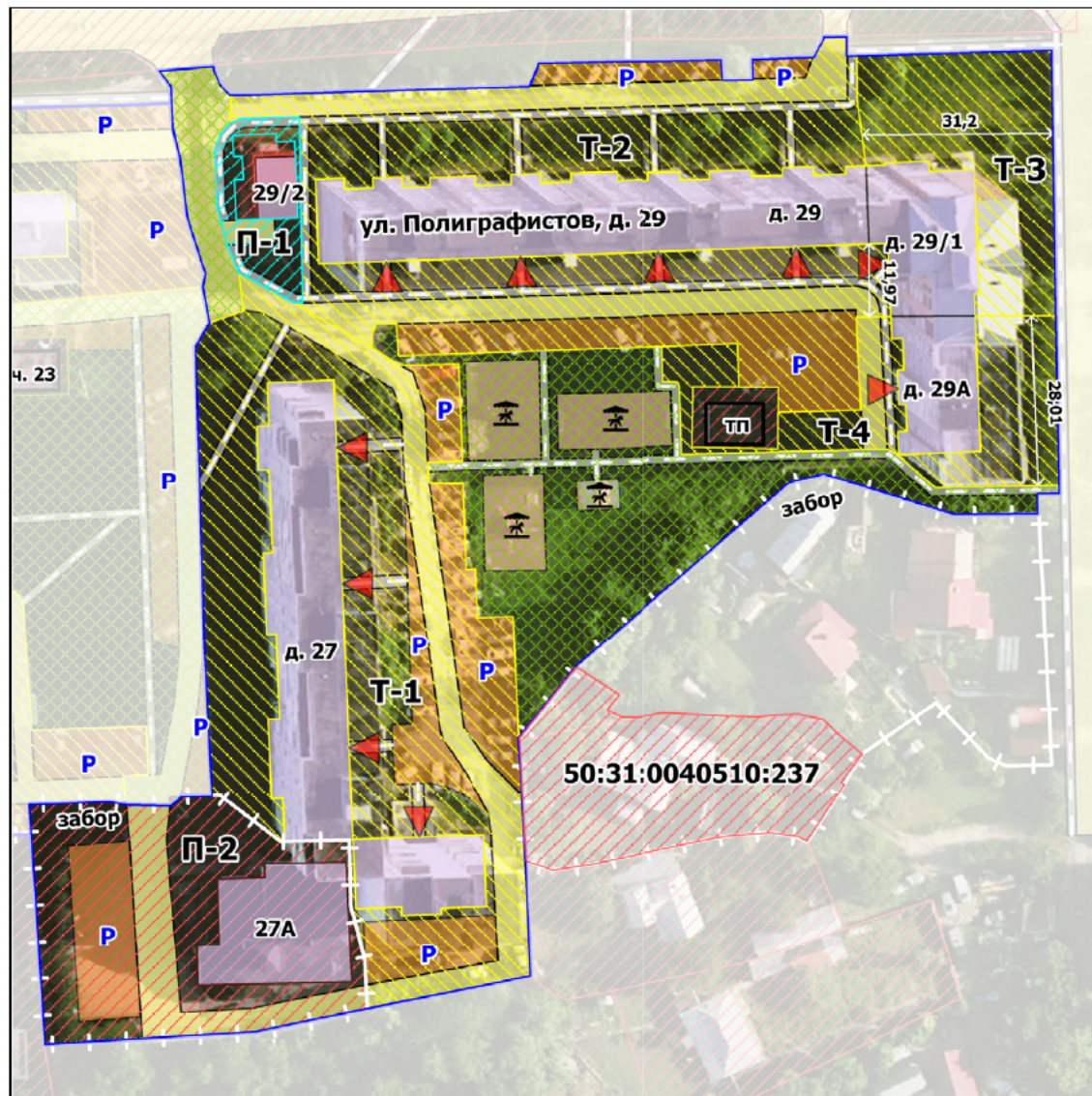
Масштаб 1 : 1200

Прилегающая территория № П-1, П-2, Т-1, Т-2, Т-3, Т-4		Адрес	Кад. номер	ВРН	Правообладатель	Обслуживающая организация
Сведения об объекте (здании, строении, сооружении, земельном участке), в отношении которого установлены границы прилегающей территории		ул. Полиграфистов, д. 27	-	Для размещения многоквартирного жилого дома	Общая долевая собственность МКД	МП «ЖКХ Чеховского района»
Идентификационное обозначение объекта	ОКС	д. 29	-	Для размещения многоквартирного жилого дома	Общая долевая собственность МКД	МП «ЖКХ Чеховского района»
Краткая информация об объекте	Многоквартирный жилой дом	д. 29/1	-	Для размещения многоквартирного жилого дома	Общая долевая собственность МКД	МП «ЖКХ Чеховского района»
Адрес объекта	обл. Московская, г.о. Чехов, г. Чехов, ул. Полиграфистов, д. 27, д. 29, д. 29/1, д. 29А	д. 29А	-	Для размещения многоквартирного жилого дома	Общая долевая собственность МКД	МП «ЖКХ Чеховского района»
Границы прилегающих территорий не устанавливаются для рассматриваемых МКД	обл. Московская, г.о. Чехов, г. Чехов, ул. Полиграфистов, д. 27, д. 29, д. 29/1, д. 29А	29/2	50:31:0040508:10	Под размещение торгового павильона	Частная собственность	Непосредственное управление
		ул. Полиграфистов	50:31:0040510:239	Коммунальное обслуживание	-	Непосредственное управление
		27А	50:31:0040510:59	Для размещения муниципального учреждения Чеховского муниципального района «Спортивный клуб бокса «Витязь»	Частная собственность	Непосредственное управление

МКД	Фактические показатели	Расчетный показатель потребности в территории на один кв. метр квартиры (м²/м²)	Потребность в территории S кв. * S п. (м²)	Этаж	Адрес	Площадь		Количество	Общая площадь
						з/у (м²)	прилегающей территории (м²)		
Т-3	0,00	3457,00	3021,40	Т-3	ул. Полиграфистов, д. 29/1: 10 этажей S квартир - 2300,8 кв.м	0,00	922,24	0,4	920,32
						922,24			
Т-4	0,00	3325,79	3304,56	Т-4	ул. Полиграфистов, д. 29А: 10 этажей S квартир - 2109,1 кв.м	0,00	792,02	0,4	843,64
						792,02			
Т-1	0,00	3457,00	0,4	П-1	ул. Полиграфистов, 29/2	66,02	228,14	-	-
						294,16			
Т-2	0,00	3325,79	0,4	П-2	ул. Полиграфистов, 27А	1489,66	0,00	-	-
						1489,66			

Схема границ прилегающей территории и территории санитарной очистки

обл. Московская, г.о. Чехов, г. Чехов, ул. Полиграфистов, д. 27, д. 29, д. 29/1, д. 29А



УСЛОВНЫЕ ОБОЗНАЧЕНИЯ

	- объекты капитального строительства
	- подъезды
	- границы земельных участков
	- граница двора
	- внутридворовые проезды
	- пешеходные дорожки, тротуары
	- парковки
	- детские и спортивные площадки
	- МБУ
Прилегающие территории	
	Непосредственное управление
Территории санитарной очистки	
	МП «ЖКХ Чеховского района»

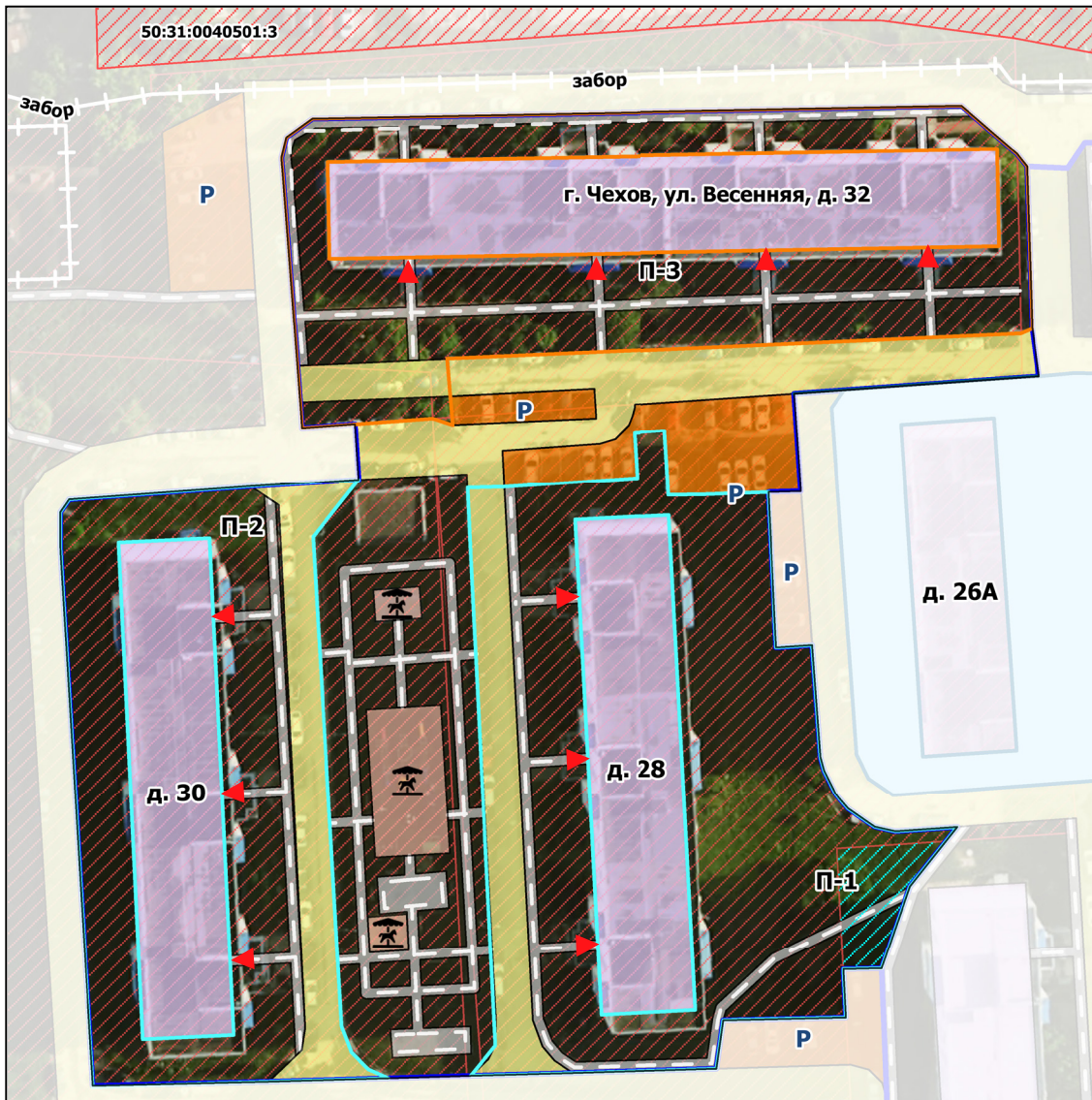
Масштаб 1 : 1200

Прилегающая территория № П-1, П-2, Т-1, Т-2, Т-3, Т-4		Адрес	Кад. номер	ВРИ	Правообладатель	Обслуживающая организация
Сведения об объекте (здании, строении, сооружении, земельном участке), в отношении которого установлены границы прилегающей территории		ул. Полиграфистов, д. 27	-	Для размещения многоквартирного жилого дома	Общая долевая собственность МКД	МП «ЖКХ Чеховского района»
Идентификационное обозначение объекта	ОКС	д. 29	-	Для размещения многоквартирного жилого дома	Общая долевая собственность МКД	МП «ЖКХ Чеховского района»
Краткая информация об объекте	Многоквартирный жилой дом	д. 29/1	-	Для размещения многоквартирного жилого дома	Общая долевая собственность МКД	МП «ЖКХ Чеховского района»
Адрес объекта	обл. Московская, г.о. Чехов, г. Чехов, ул. Полиграфистов, д. 27, д. 29, д. 29/1, д. 29А	д. 29А	-	Для размещения многоквартирного жилого дома	Общая долевая собственность МКД	МП «ЖКХ Чеховского района»
Границы прилегающих территорий не устанавливаются для рассматриваемых МКД	обл. Московская, г.о. Чехов, г. Чехов, ул. Полиграфистов, д. 27, д. 29, д. 29/1, д. 29А	29/2	50:31:0040508:10	Под размещение торгового павильона	Частная собственность	Непосредственное управление
		ул. Полиграфистов	50:31:0040510:239	Коммунальное обслуживание	-	Непосредственное управление
		27А	50:31:0040510:59	Для размещения муниципального учреждения Чеховского муниципального района «Спортивный клуб бокса «Витязь»	Частная собственность	Непосредственное управление

МКД	Фактические показатели	Расчетный показатель потребности в территории на один кв. метр квартиры (м²/м²)	Потребность в территории S кв. * S п. (м²)	Т-3	ул. Полиграфистов, д. 29/1: 10 этажей S квартир - 2300,8 кв.м	0,00		922,24		0,4	920,32
						922,24					
Т-1	ул. Полиграфистов, д. 27: 9 этажей S квартир - 7553,5 кв.м	0,00	3457,00	0,4	3021,40	П-1	ул. Полиграфистов, 29/2	66,02	228,14	-	-
								294,16			
Т-2	ул. Полиграфистов, д. 29: 10 этажей S квартир - 8261,4 кв.м	0,00	3325,79	0,4	3304,56	П-2	ул. Полиграфистов, 27А	1489,66	0,00	-	-
								1489,66			

Схема границ прилегающей территории

Московская обл., г.о. Чехов, г. Чехов, ул. Весенняя, д. 28, д. 30, д. 32,



УСЛОВНЫЕ ОБОЗНАЧЕНИЯ	
	- объекты капитального строительства
	- подъезды
	- границы земельных участков
	- граница двора
	- внутриквартальные проезды
	- пешеходные дорожки, тротуары
	- парковки
	- детские и спортивные площадки
Прилегающие территории	
	- ООО ЖКХ ГОРОДА ЧЕХОВ
	- ООО «СтартСтрой+»

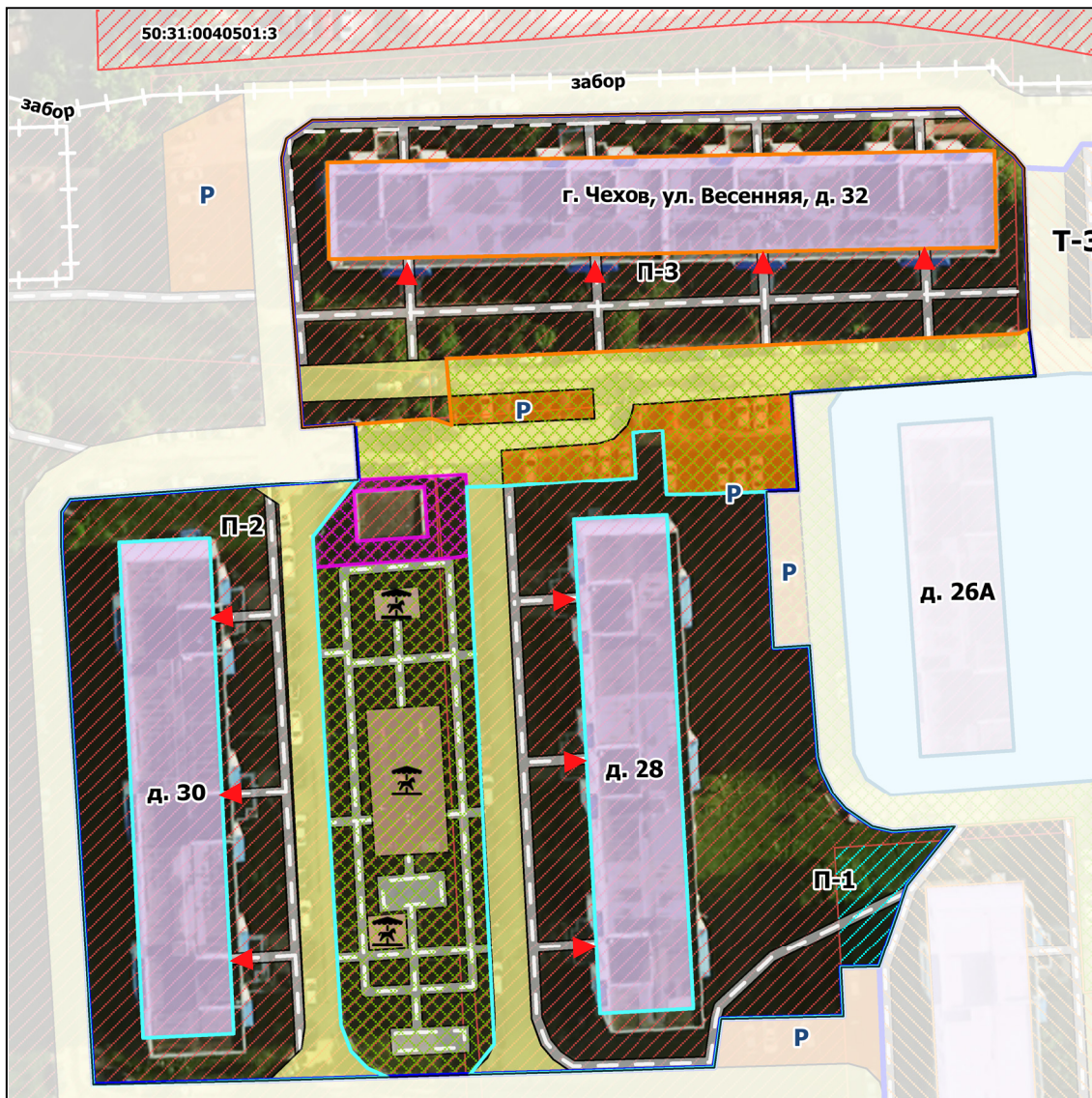
Масштаб 1 : 1 000

Прилегающая территория № П-1, П-2, П-3		Адрес	Кад. номер	ВРИ	Правообладатель	Обслуживающая организация
Сведения об объекте (здании, строении, сооружении, земельном участке), в отношении которого установлены границы прилегающей территории		ул. Весенняя, д. 28	50:31:0040501:4	Под строительство жилого дома	Общая долевая собственность МКД	ООО ЖКХ ГОРОДА ЧЕХОВ
Идентификационное обозначение объекта	ОКС	ул. Весенняя, д. 30	50:31:0040501:7	Для жилищного и культурно-бытового строительства	Общая долевая собственность МКД	ООО ЖКХ ГОРОДА ЧЕХОВ
Краткая информация об объекте	Многоквартирный жилой дом	ул. Весенняя, д. 32	50:31:0040501:69	Для размещения многоквартирного жилого дома	Общая долевая собственность МКД	ООО «СтартСтрой+»
Адрес объекта	Московская обл., г.о. Чехов, г. Чехов, ул. Весенняя, д. 28, д. 30, д. 32					
Границы прилегающих территорий не устанавливаются для рассматриваемых МКД	Московская обл., г.о. Чехов, г. Чехов, ул. Весенняя, д. 30					

МКД		Фактические показатели		Расчетный показатель потребности в территории на один кв. метр квартиры (м²/м²)	Потребность в территории S кв. * S п. (м²)
		Площадь благоустройства в пределах з/у (м²)	Площадь прилегающей территории (м²)		
П-1	ул. Весенняя, д. 28: 10 этажей S квартир - 6 636,90 кв. м.	2 770,77	154,77	0,4	2 654,76
		2 925,54			
П-2	ул. Весенняя, д. 30: 10 этажей S квартир - 6 594,50 кв. м.	2 001,64	-	0,4	2 637,80
		2 001,64			
П-3	ул. Весенняя, д. 32: 10 этажей S квартир - 8 280,40 кв. м.	2 183,93	33,83	0,4	3 487,24
		2 217,76			

Схема границ прилегающей территории и территории санитарной очистки

Московская обл., г.о. Чехов, г. Чехов, ул. Весенняя, д. 28, д. 30, д. 32



УСЛОВНЫЕ ОБОЗНАЧЕНИЯ

	- объекты капитального строительства
	- подъезды
	- границы земельных участков
	- граница двора
	- внутриквартальные проезды
	- пешеходные дорожки, тротуары
	- парковки
	- детские и спортивные площадки
	- МБУ «ЧЕХОВСКОЕ БЛАГОУСТРОЙСТВО»
	- МБУ ПАО «Россети Московский Регион»
Прилегающие территории	
	- ООО ЖКХ ГОРОДА ЧЕХОВ
	- ООО «СтартСтрой+»

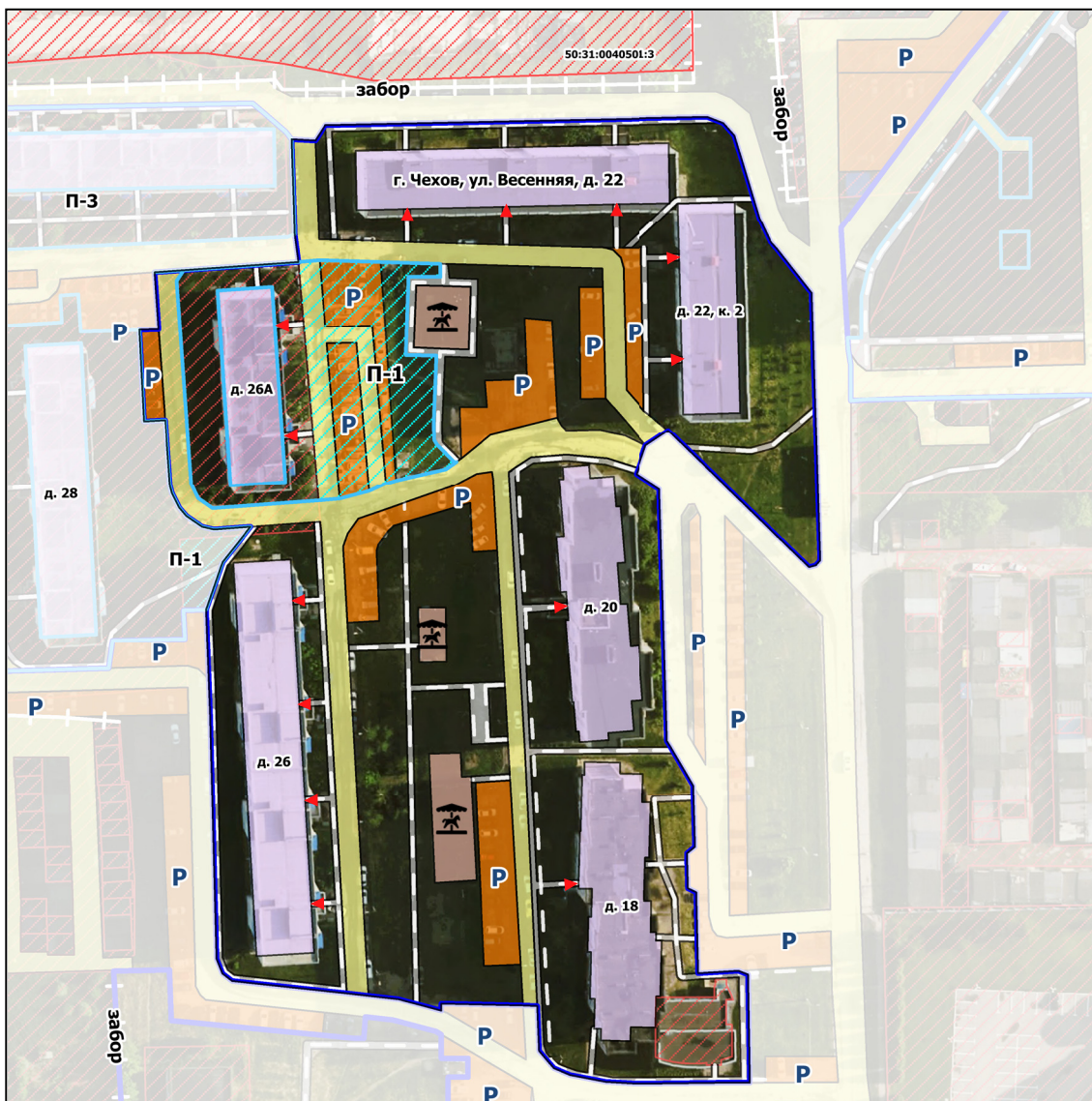
Масштаб 1 : 1 000

Прилегающая территория № П-1, П-2, П-3		Адрес	Кад. номер	ВРИ	Правообладатель	Обслуживающая организация
Сведения об объекте (здании, строении, сооружении, земельном участке), в отношении которого установлены границы прилегающей территории		ул. Весенняя, д. 28	50:31:0040501:4	Под строительство жилого дома	Общая долевая собственность МКД	ООО ЖКХ ГОРОДА ЧЕХОВ
Идентификационное обозначение объекта	ОКС	ул. Весенняя, д. 30	50:31:0040501:7	Для жилищного и культурно-бытового строительства	Общая долевая собственность МКД	ООО ЖКХ ГОРОДА ЧЕХОВ
Краткая информация об объекте	Многоквартирный жилой дом	ул. Весенняя, д. 32	50:31:0040501:69	Для размещения многоэтажного жилого дома	Общая долевая собственность МКД	ООО «СтартСтрой+»
Адрес объекта	Московская обл., г.о. Чехов, г. Чехов, ул. Весенняя, д. 28, д. 30, д. 32					
Границы прилегающих территорий не устанавливаются для рассматриваемых МКД	Московская обл., г.о. Чехов, г. Чехов, ул. Весенняя, д. 30					

МКД	Фактические показатели	Расчетный показатель потребности в территории на один кв. метр квартиры (м²/м²)	Потребность в территории S кв. * S п. (м²)
П-1	ул. Весенняя, д. 28: 10 этажей S квартир - 6 636,90 кв. м.	0,4	2 654,76
	2 770,77		
П-2	ул. Весенняя, д. 30: 10 этажей S квартир - 6 594,50 кв. м.	0,4	2 637,80
	2 001,64		
П-3	ул. Весенняя, д. 32: 10 этажей S квартир - 8 280,40 кв. м.	0,4	3 487,24
	2 183,93		
	2 217,76		

Схема границ прилегающей территории

Московская обл., г.о. Чехов, г. Чехов, ул. Весенняя, д. 18, д. 20, д.22, д.22 к.2, д.26, д. 26А



УСЛОВНЫЕ ОБОЗНАЧЕНИЯ	
	- объекты капитального строительства
	- подъезды
	- границы земельных участков
	- граница двора
	- внутриквартальные проезды
	- пешеходные дорожки, тротуары
	- парковки
	- детские и спортивные площадки
Прилегающие территории	
	-ООО «СтартСтрой+»

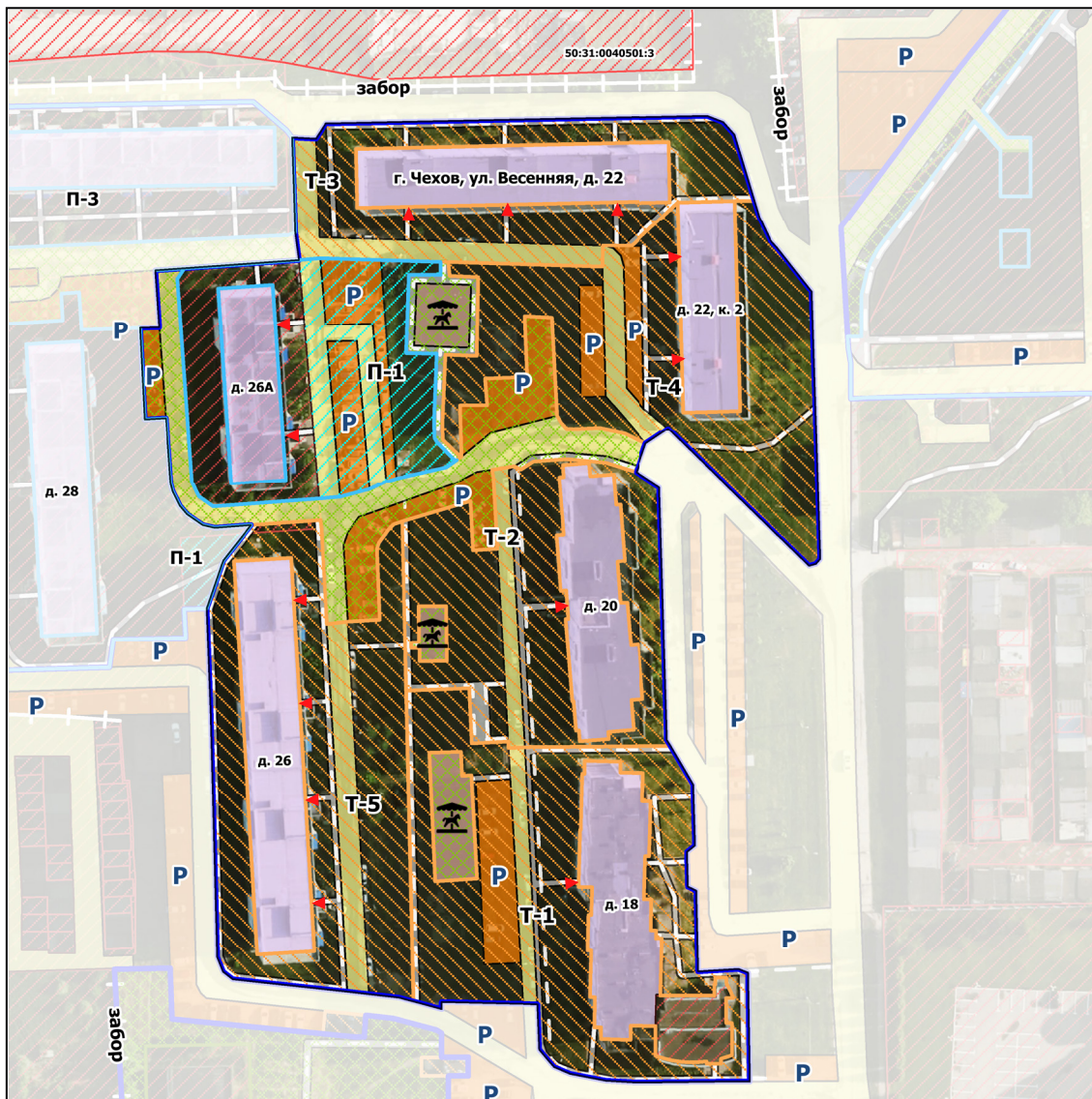
Масштаб 1 : 800

Прилегающая территория № П-1, Т-1, Т-2, Т-3, Т-4, Т-5		Адрес	Кад. номер	ВРИ	Правообладатель	Обслуживающая организация
Сведения об объекте (здании, строении, сооружении, земельном участке), в отношении которого установлены границы прилегающей территории		ул. Весенняя, д. 18	-	-	Общая долевая собственность МКД	ООО ЖКХ ГОРОДА ЧЕХОВ
Идентификационное обозначение объекта		ул. Весенняя, д.20	-	-	Общая долевая собственность МКД	ООО ЖКХ ГОРОДА ЧЕХОВ
Краткая информация об объекте		ул. Весенняя, д. 22	-	-	Общая долевая собственность МКД	ООО ЖКХ ГОРОДА ЧЕХОВ
Адрес объекта		ул. Весенняя, д. 22 к.2	-	-	Общая долевая собственность МКД	ООО ЖКХ ГОРОДА ЧЕХОВ
Границы прилегающих территорий не устанавливаются для рассматриваемых МКД		ул. Весенняя, д. 26	-	-	Общая долевая собственность МКД	ООО ЖКХ ГОРОДА ЧЕХОВ
		ул. Весенняя, д. 26А	50:31.0040501:4	Под строительство жилого дома	Общая долевая собственность МКД	ООО «СтартСтрой+»

МКД	Фактические показатели	Расчетный показатель потребности в территории на один кв. метр квартиры (м²/м²)	Потребность в территории S кв. * S п. (м²)	Т-4	ул. Весенняя, д. 22 к. 2: 9 этажей S квартир - 5 971,60 кв. м.	-		0,4	1 672,68
						3 276,50	3 276,50		
П-1	ул. Весенняя, д. 26А: 10 этажей S квартир - 4 403,00 кв. м.	1 025,53	1 468,49	0,4	1 761,20	-		0,4	3 545,76
						2 494,02			
Т-1	ул. Весенняя, д. 18: 9 этажей S квартир - 4 886,90 кв. м.	-	3 619,97	0,4	1 954,76	-		0,4	3 545,76
						3 619,97			
Т-2	ул. Весенняя, д. 20: 9 этажей S квартир - 4 962,70 кв. м.	-	2 506,14	0,4	1 985,08	-		0,4	3 545,76
						2 506,14			
Т-3	ул. Весенняя, д. 22: 9 этажей S квартир - 6 350,10 кв. м.	-	2 103,32	0,4	2 540,04	-		0,4	3 545,76
						2 103,32			

Схема границ прилегающей территории и территории санитарной очистки

Московская обл., г.о. Чехов, г. Чехов, ул. Весенняя, д. 18, д. 20, д.22, д.22 к.2, д26, д. 26А



УСЛОВНЫЕ ОБОЗНАЧЕНИЯ	
	- объекты капитального строительства
	- подъезды
	- границы земельных участков
	- граница двора
	- внутриквартальные проезды
	- пешеходные дорожки, тротуары
	- парковки
	- детские и спортивные площадки
	- МБУ
Прилегающие территории	
	-ООО «СтартСтрой+»
Территории санитарной очистки	
	-ООО ЖКХ ГОРОДА ЧЕХОВ

Масштаб 1 : 800

Прилегающая территория № П-1, Т-1, Т-2, Т-3, Т-4, Т-5		Адрес	Кад. номер	ВРИ	Правообладатель	Обслуживающая организация
Сведения об объекте (здании, строении, сооружении, земельном участке), в отношении которого установлены границы прилегающей территории		ул. Весенняя, д. 18	-	-	Общая долевая собственность МКД	ООО ЖКХ ГОРОДА ЧЕХОВ
Идентификационное обозначение объекта		ул. Весенняя, д.20	-	-	Общая долевая собственность МКД	ООО ЖКХ ГОРОДА ЧЕХОВ
Краткая информация об объекте		ул. Весенняя, д. 22	ОК	-	Общая долевая собственность МКД	ООО ЖКХ ГОРОДА ЧЕХОВ
Адрес объекта		ул. Весенняя, д. 22 к.2	-	-	Общая долевая собственность МКД	ООО ЖКХ ГОРОДА ЧЕХОВ
Границы прилегающих территорий не устанавливаются для рассматриваемых МКД		ул. Весенняя, д. 26	-	-	Общая долевая собственность МКД	ООО ЖКХ ГОРОДА ЧЕХОВ
		ул. Весенняя, д. 26А	50:31:0040501:4	Под строительство жилого дома	Общая долевая собственность МКД	ООО «СтартСтрой+»

МКД	Фактические показатели	Расчетный показатель потребности в территории на один кв. метр квартиры (м²/м²)	Потребность в территории S кв. * S п. (м²)	Т-4	ул. Весенняя, д. 22 к. 2: 9 этажей S квартир - 5 971,60 кв. м.	-		0,4	1 672,68
						Площадь благ-ва в пределах з/у (м²)	Площадь прилегающей территории (м²)		
П-1	ул. Весенняя, д. 26А: 10 этажей S квартир - 4 403,00 кв. м.	1 025,53	1 468,49	0,4	1 761,20	-		0,4	3 545,76
			2 494,02			3 366,58			
Т-1	ул. Весенняя, д. 18: 9 этажей S квартир - 4 886,90 кв. м.	-	3 619,97	0,4	1 954,76	-		0,4	3 545,76
			3 619,97			3 366,58			
Т-2	ул. Весенняя, д. 20: 9 этажей S квартир - 4 962,70 кв. м.	-	2 506,14	0,4	1 985,08	-		0,4	3 545,76
			2 506,14			3 366,58			
Т-3	ул. Весенняя, д. 22: 9 этажей S квартир - 6 350,10 кв. м.	-	2 103,32	0,4	2 540,04	-		0,4	3 545,76
			2 103,32			3 366,58			

Схема границ прилегающей территории

Московская обл., г.о. Чехов, г. Чехов, ул. Полиграфистов, д. 11А, д. 11Б, д. 11В



УСЛОВНЫЕ ОБОЗНАЧЕНИЯ	
	- объекты капитального строительства
	- подъезды
	- границы земельных участков
	- граница двора
	- внутриквартальные проезды
	- пешеходные дорожки, тротуары
	- парковки
	- детские и спортивные площадки
Прилегающие территории	
	- ООО ЖКХ ГОРОДА ЧЕХОВ

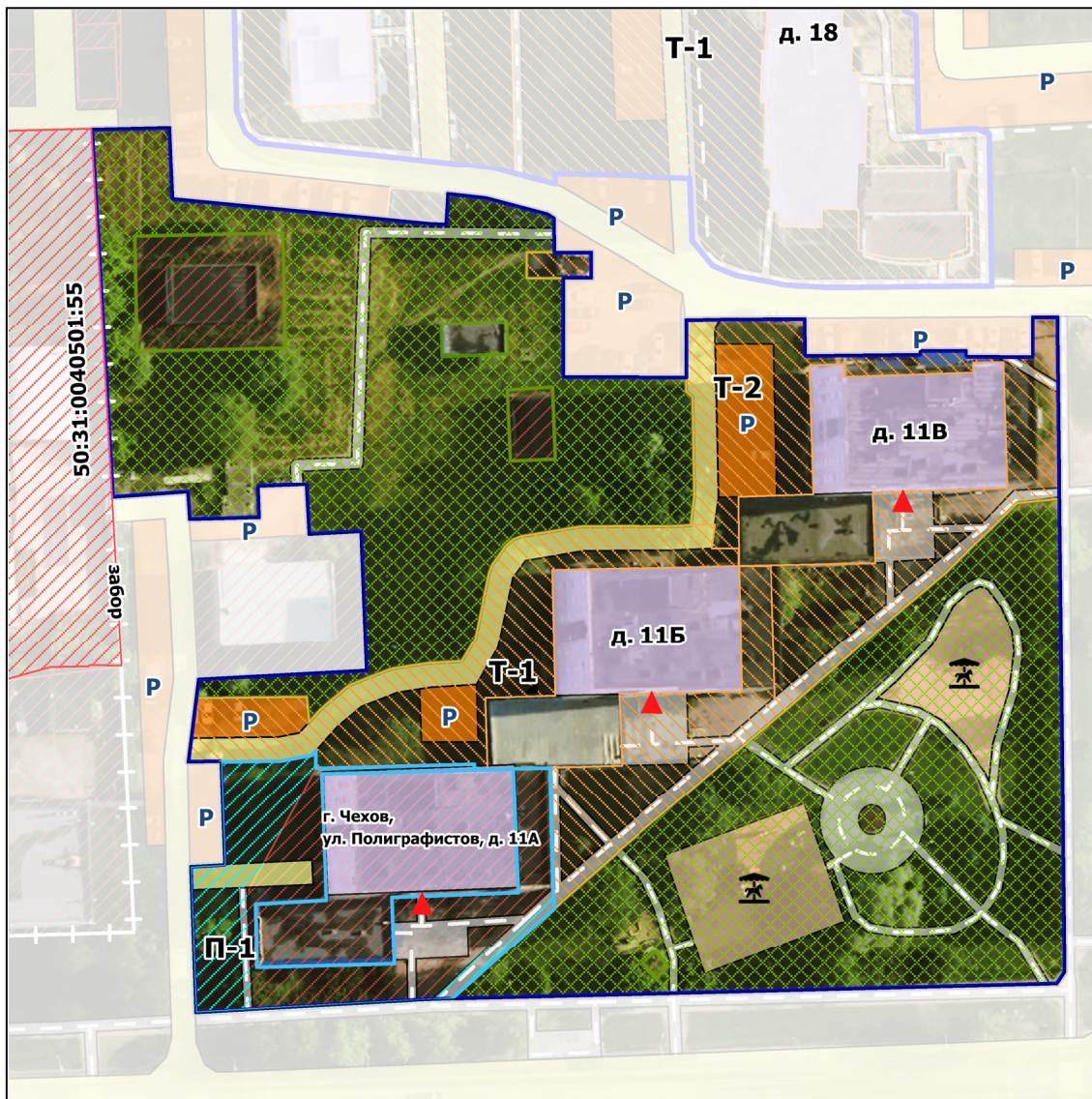
Масштаб 1 : 1 200

Прилегающая территория № П-1, Т-1, Т-2		Адрес	Кад. номер	ВРИ	Правообладатель	Обслуживающая организация
Сведения об объекте (здании, строении, сооружении, земельном участке), в отношении которого установлены границы прилегающей территории		ул. Полиграфистов, 11А	50:31:0040501:52	Под зданием общежития	Общая долевая собственность МКД	ООО ЖКХ ГОРОДА ЧЕХОВ
Идентификационное обозначение объекта	ОКС	ул. Полиграфистов, 11Б	-	-	Общая долевая собственность МКД	ООО ЖКХ ГОРОДА ЧЕХОВ
Краткая информация об объекте	Многоквартирный жилой дом	ул. Полиграфистов, 11В	-	-	Общая долевая собственность МКД	ООО ЖКХ ГОРОДА ЧЕХОВ
Адрес объекта	Московская обл., г.о. Чехов, г. Чехов, ул. Полиграфистов, д. 11А, д. 11Б, д. 11В					
Границы прилегающих территорий не устанавливаются для рассматриваемых МКД	Московская обл., г.о. Чехов, г. Чехов, ул. Полиграфистов, д. 11Б, д. 11В					

МКД		Фактические показатели		Расчетный показатель потребности в территории на один кв. метр квартиры (м²/м²)	Потребность в территории S кв. * S n. (м²)
		Площадь благоустройства в пределах з/у (м²)	Площадь прилегающей территории (м²)		
П-1	ул. Полиграфистов, 11А: 9этажей S квартир - 3 132,10 кв. м.	753,27	494,80	0,4	1 252,84
		1 248,07			
Т-1	ул. Полиграфистов, 11Б: 9этажей S квартир - 3 285,94 кв. м.	-	1 847,77	0,4	2 628,76
		1 847,77			
Т-2	ул. Полиграфистов, 11В: 9этажей S квартир - 3 813,91 кв. м.	-	1 581,14	0,4	1 525,56
		1 581,14			

Схема границ прилегающей территории и территории санитарной очистки

Московская обл., г.о. Чехов, г. Чехов, ул. Полиграфистов, д. 11А, д. 11Б, д. 11В



УСЛОВНЫЕ ОБОЗНАЧЕНИЯ	
	- объекты капитального строительства
	- подъезды
	- границы земельных участков
	- граница двора
	- внутриквартальные проезды
	- пешеходные дорожки, тротуары
	- парковки
	- детские и спортивные площадки
	- МБУ
Прилегающие территории	
	-ООО ЖКХ ГОРОДА ЧЕХОВ
Территории санитарной очистки	
	-ООО ЖКХ ГОРОДА ЧЕХОВ

Масштаб 1 : 1 200

Прилегающая территория № П-1, Т-1, Т-2		Адрес	Кад. номер	ВРИ	Правообладатель	Обслуживающая организация
Сведения об объекте (здании, строении, сооружении, земельном участке), в отношении которого установлены границы прилегающей территории		ул. Полиграфистов, 11А	50:31:0040501:52	Под зданием общегития	Общая долевая собственность МКД	ООО ЖКХ ГОРОДА ЧЕХОВ
Идентификационное обозначение объекта	ОКС	ул. Полиграфистов, 11Б	-	-	Общая долевая собственность МКД	ООО ЖКХ ГОРОДА ЧЕХОВ
Краткая информация об объекте	Многоквартирный жилой дом	ул. Полиграфистов, 11В	-	-	Общая долевая собственность МКД	ООО ЖКХ ГОРОДА ЧЕХОВ
Адрес объекта	Московская обл., г.о. Чехов, г. Чехов, ул. Полиграфистов, д. 11А, д. 11Б, д. 11В					
Границы прилегающих территорий не устанавливаются для рассматриваемых МКД	Московская обл., г.о. Чехов, г. Чехов, ул. Полиграфистов, д. 11Б, д. 11В					

МКД	Фактические показатели	Расчетный показатель потребности в территории на один кв. метр квартиры (м²/м²)	Потребность в территории S кв. * S п. (м²)
П-1	ул. Полиграфистов, 11А: 9этажей S квартир - 3 132,10 кв. м.	0,4	1 252,84
	753,27		
Т-1	ул. Полиграфистов, 11Б: 9этажей S квартир - 3 285,94 кв. м.	0,4	2 628,76
	-		
Т-2	ул. Полиграфистов, 11В: 9этажей S квартир - 3 813,91 кв. м.	0,4	1 525,56
	-		

Схема границ прилегающей территории

Московская обл., г.о. Чехов, г. Чехов, ул. Весенняя, д. 27, д. 29, д. 31, ул. Центральная, д. 41



УСЛОВНЫЕ ОБОЗНАЧЕНИЯ

	- объекты капитального строительства
	- подъезды
	- границы земельных участков
	- граница двора
	- внутриквартальные проезды
	- пешеходные дорожки, тротуары
	- парковки
	- детские и спортивные площадки
Прилегающие территории	
	- ООО «СтартСтрой+»

Масштаб 1 : 3 000

Прилегающая территория № П-1, П-2, П-3, П-4		Адрес	Кад. номер	ВРИ	Правообладатель	Обслуживающая организация
Сведения об объекте (здании, строении, сооружении, земельном участке), в отношении которого установлены границы прилегающей территории		ул. Весенняя, д. 27	50:31:0040501:39	Для жилищного строительства	Общая долевая собственность МКД	ООО «СтартСтрой+»
Идентификационное обозначение объекта	ОКС	ул. Весенняя, д. 29	50:31:0040501:39	Для жилищного строительства	Общая долевая собственность МКД	ООО «СтартСтрой+»
Краткая информация об объекте	Многоквартирный жилой дом	ул. Весенняя, д. 31	50:31:0040501:39	Для жилищного строительства	Общая долевая собственность МКД	ООО «СтартСтрой+»
Адрес объекта	Московская обл., г.о. Чехов, г. Чехов, ул. Весенняя, д. 27, д. 29, д. 31, ул. Центральная, д. 41	ул. Центральная, д. 41	50:31:0040501:39	Для жилищного строительства	Общая долевая собственность МКД	ООО «СтартСтрой+»
Границы прилегающих территорий не устанавливаются для рассматриваемых МКД	Московская обл., г.о. Чехов, г. Чехов, ул. Весенняя, д. 29, ул. Центральная, д. 41					

МКД	Фактические показатели	Расчетный показатель потребности в территории на один кв. метр квартиры (м²/м²)	Потребность в территории S кв. * S n. (м²)	
				Площадь благоустройства в пределах з/у (м²)
П-1 ул. Весенняя, д. 27: 19 этажей S квартир - 14 209,00 кв. м.	7 751,85	163,48	0,4	5 683,60
	7 915,33			
П-2 ул. Весенняя, д. 29: 19 этажей S квартир - 17 439,10 кв. м.	6 180,70	-	0,4	6 975,64
	6 180,70			
П-3 ул. Весенняя, д. 31: 19 этажей S квартир - 11 260,30 кв. м.	3 922,38	47,48	0,4	4 504,12
	3 969,86			
П-4 ул. Центральная, д. 41: 19 этажей S квартир - 21 447,30 кв. м.	6 583,68	-	0,4	8 578,92
	6 583,68			

Схема границ прилегающей территории и территории санитарной очистки

Московская обл., г.о. Чехов, г. Чехов, ул. Весенняя, д. 27, д. 29, д. 31, ул. Центральная, д. 41



УСЛОВНЫЕ ОБОЗНАЧЕНИЯ

	- объекты капитального строительства
	- подъезды
	- границы земельных участков
	- граница двора
	- внутриквартальные проезды
	- пешеходные дорожки, тротуары
	- парковки
	- детские и спортивные площадки
	- МБУ
Прилегающие территории	
	- ООО «СтартСтрой+»

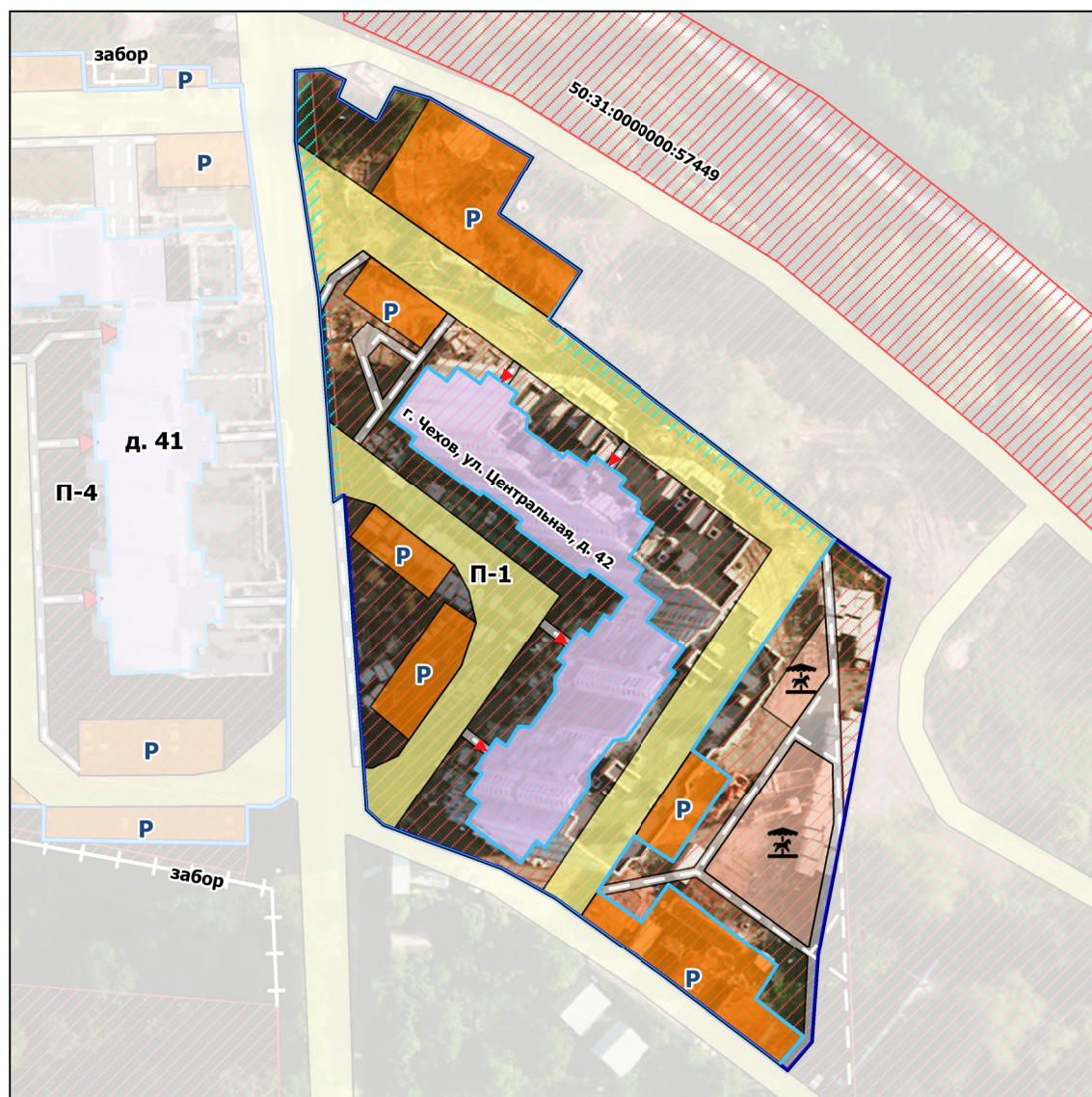
Масштаб 1 : 3 000

Прилегающая территория № П-1, П-2, П-3, П-4		Адрес	Кад. номер	ВРИ	Правообладатель	Обслуживающая организация
Сведения об объекте (здании, строении, сооружении, земельном участке), в отношении которого установлены границы прилегающей территории		ул. Весенняя, д. 27	50:31:0040501:39	Для жилищного строительства	Общая долевая собственность МКД	ООО «СтартСтрой+»
Идентификационное обозначение объекта	ОКС	ул. Весенняя, д. 29	50:31:0040501:39	Для жилищного строительства	Общая долевая собственность МКД	ООО «СтартСтрой+»
Краткая информация об объекте	Многоквартирный жилой дом	ул. Весенняя, д. 31	50:31:0040501:39	Для жилищного строительства	Общая долевая собственность МКД	ООО «СтартСтрой+»
Адрес объекта	Московская обл., г.о. Чехов, г. Чехов, ул. Весенняя, д. 27, д. 29, д. 31, ул. Центральная, д. 41	ул. Центральная, д. 41	50:31:0040501:39	Для жилищного строительства	Общая долевая собственность МКД	ООО «СтартСтрой+»
Границы прилегающих территорий не устанавливаются для рассматриваемых МКД		Московская обл., г.о. Чехов, г. Чехов, ул. Весенняя, д. 29, ул. Центральная, д. 41				

МКД		Фактические показатели		Расчетный показатель потребности в территории на один кв. метр квартиры (м²/м²)	Потребность в территории S кв. * S п. (м²)
		Площадь благоустройства в пределах з/у (м²)	Площадь прилегающей территории (м²)		
П-1	ул. Весенняя, д. 27: 19 этажей S квартир - 14 209,00 кв. м.	7 751,85	163,48	0,4	5 683,60
		7 915,33			
П-2	ул. Весенняя, д. 29: 19 этажей S квартир - 17 439,10 кв. м.	6 180,70	-	0,4	6 975,64
		6 180,70			
П-3	ул. Весенняя, д. 31: 19 этажей S квартир - 11 260,30 кв. м.	3 922,38	47,48	0,4	4 504,12
		3 969,86			
П-4	ул. Центральная, д. 41: 19 этажей S квартир - 21 447,30 кв. м.	6 583,68	-	0,4	8 578,92
		6 583,68			

Схема границ прилегающей территории

Московская обл., г.о. Чехов, г. Чехов, ул. Центральная, д. 42



УСЛОВНЫЕ ОБОЗНАЧЕНИЯ	
	- объекты капитального строительства
	- подъезды
	- границы земельных участков
	- граница двора
	- внутриквартальные проезды
	- пешеходные дорожки, тротуары
	- парковки
	- детские и спортивные площадки
Прилегающие территории	
	-ООО ЖКХ ГОРОДА ЧЕХОВ

Масштаб 1 : 1 100

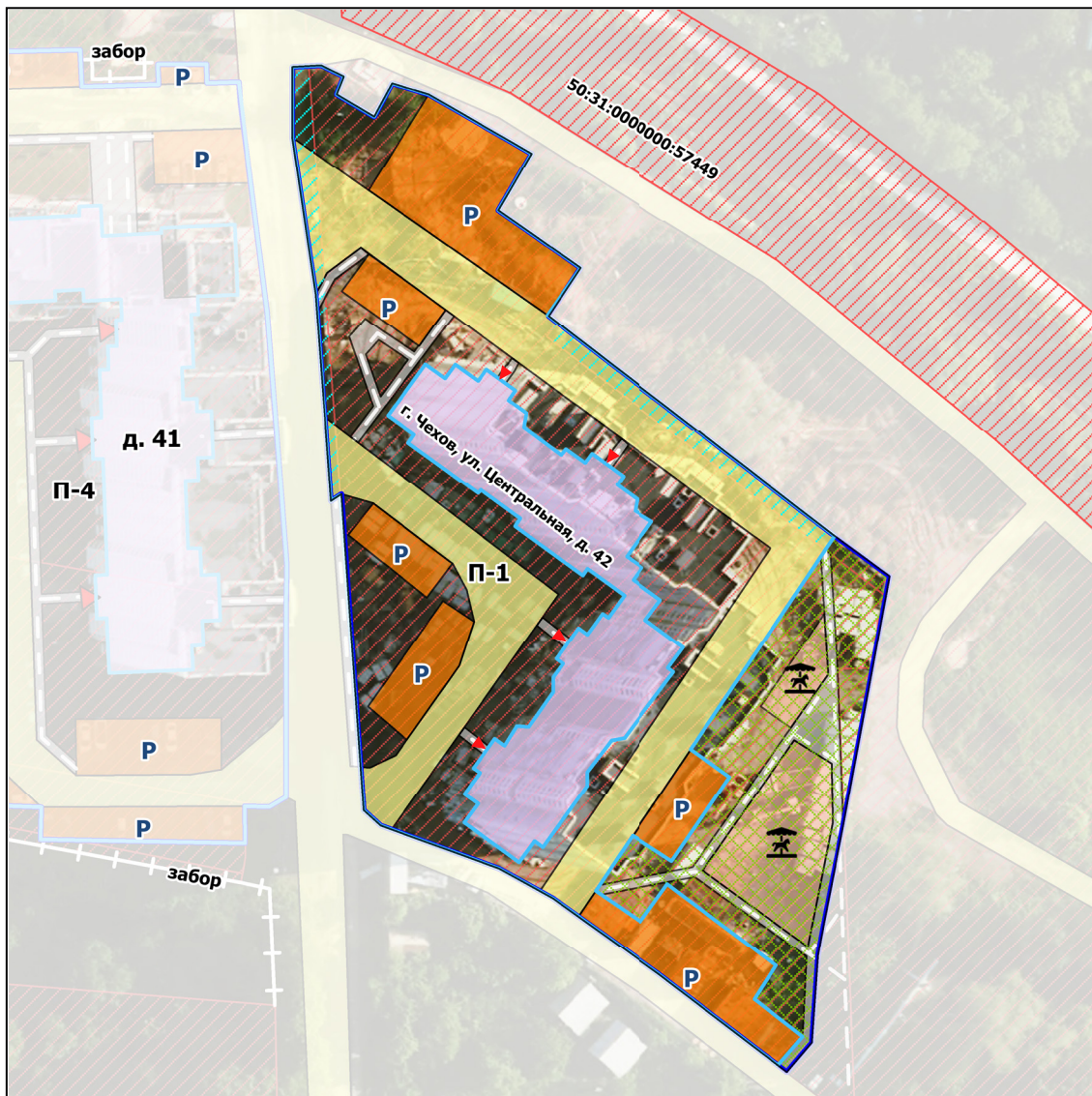
Прилегающая территория № П-1	Адрес	Кад. номер	ВРИ	Правообладатель	Обслуживающая организация
Сведения об объекте (здании, строении, сооружении, земельном участке), в отношении которого установлены границы прилегающей территории	ул. Центральная, д. 42	50:31:0000000:57613	Для размещения домов многоэтажной жилой застройки	Общая долевая собственность МКД	ООО ЖКХ ГОРОДА ЧЕХОВ

Идентификационное обозначение объекта	ОКС
Краткая информация об объекте	Многоквартирный жилой дом
Адрес объекта	Московская обл., г.о. Чехов, г. Чехов, ул. Центральная, д. 42
Границы прилегающих территорий не устанавливаются для рассматриваемых МКД	-

МКД	Фактические показатели		Расчетный показатель потребности в территории на один кв. метр квартиры (м²/м²)	Потребность в территории S кв. * S n. (м²)	
	Площадь благоустройства в пределах з/у (м²)	Площадь прилегающей территории (м²)			
П-1	ул. Центральная, д. 42: 21 этаж S квартир - 13 963,20 кв. м.	4 930,67	135,54	0,4	5 585,28
		5 066,21			

Схема границ прилегающей территории и территории санитарной очистки

Московская обл., г.о. Чехов, г. Чехов, ул. Центральная, д. 42



УСЛОВНЫЕ ОБОЗНАЧЕНИЯ

	- объекты капитального строительства
	- подъезды
	- границы земельных участков
	- граница двора
	- внутриквартальные проезды
	- пешеходные дорожки, тротуары
	- парковки
	- детские и спортивные площадки
	- МБУ
Прилегающие территории	
	- ООО ЖКХ ГОРОДА ЧЕХОВ

Масштаб 1 : 1 100

Прилегающая территория № П-1	Адрес	Кад. номер	ВРИ	Правообладатель	Обслуживающая организация
Сведения об объекте (здании, строении, сооружении, земельном участке), в отношении которого установлены границы прилегающей территории	ул. Центральная, д. 42	50:31:0000000:57613	Для размещения домов многоэтажной жилой застройки	Общая долевая собственность МКД	ООО ЖКХ ГОРОДА ЧЕХОВ

Идентификационное обозначение объекта	ОКС
Краткая информация об объекте	Многоквартирный жилой дом
Адрес объекта	Московская обл., г.о. Чехов, г. Чехов, ул. Центральная, д. 42
Границы прилегающих территорий не устанавливаются для рассматриваемых МКД	-

МКД	Фактические показатели		Расчетный показатель потребности в территории на один кв. метр квартиры (м²/м²)	Потребность в территории S кв. * S п. (м²)
	Площадь благоустройства в пределах з/у (м²)	Площадь прилегающей территории (м²)		
П-1 ул. Центральная, д. 42: 21 этаж S квартир - 13 963,20 кв. м.	4 930,67	135,54	0,4	5 585,28
	5 066,21			

Схема границ прилегающей территории

обл. Московская, г.о. Чехов, г. Чехов, ул. Центральная, д. 48



УСЛОВНЫЕ ОБОЗНАЧЕНИЯ	
	- объекты капитального строительства
	- подъезды
	- границы земельных участков
	- граница двора
	- внутриворота проезды
	- пешеходные дорожки, тротуары
	- парковки
	- детские и спортивные площадки

Масштаб 1 : 300

Прилегающая территория № Т-1	Адрес	Кад. номер	ВРИ	Правообладатель	Обслуживающая организация
Сведения об объекте (здании, строении, сооружении, земельном участке), в отношении которого установлены границы прилегающей территории	ул. Центральная, д. 48	-	Для размещения жилого дома	Общая долевая собственность МКД	Непосредственное управление

Идентификационное обозначение объекта	ОКС
Краткая информация об объекте	Многоквартирный жилой дом
Адрес объекта	обл. Московская, г.о. Чехов, г. Чехов, ул. Центральная, д. 48
Границы прилегающих территорий не устанавливаются для рассматриваемых МКД	обл. Московская, г.о. Чехов, г. Чехов, ул. Центральная, д. 48

МКД	Фактические показатели		Расчетный показатель потребности в территории на один кв. метр квартиры (м²/м²)	Потребность в территории S кв. * S п. (м²)
	Площадь благоустройства в пределах з/у (м²)	Площадь прилегающей территории (м²)		
Т-1 ул. Центральная, д. 48: 1 этаж S квартир - 0 кв.м	0,00	0,00	0,4	0
	0,00			

Схема границ прилегающей территории и территории санитарной очистки

обл. Московская, г.о. Чехов, г. Чехов, ул. Центральная, д. 48



УСЛОВНЫЕ ОБОЗНАЧЕНИЯ	
	- объекты капитального строительства
	- подъезды
	- границы земельных участков
	- граница двора
	- внутридворовые проезды
	- пешеходные дорожки, тротуары
	- парковки
	- детские и спортивные площадки
	- МБУ
Территории санитарной очистки	
	Непосредственное управление

Масштаб 1 : 300

Прилегающая территория № Т-1	Адрес	Кад. номер	ВРИ	Правообладатель	Обслуживающая организация
Сведения об объекте (здании, строении, сооружении, земельном участке), в отношении которого установлены границы прилегающей территории	ул. Центральная, д. 48	-	Для размещения жилого дома	Общая долевая собственность МКД	Непосредственное управление

Идентификационное обозначение объекта	ОКС
Краткая информация об объекте	Многоквартирный жилой дом
Адрес объекта	обл. Московская, г.о. Чехов, г. Чехов, ул. Центральная, д. 48
Границы прилегающих территорий не устанавливаются для рассматриваемых МКД	обл. Московская, г.о. Чехов, г. Чехов, ул. Центральная, д. 48

МКД	Фактические показатели		Расчетный показатель потребности в территории на один кв. метр квартиры (м²/м²)	Потребность в территории S кв. * S п. (м²)
	Площадь благоустройства в пределах з/у (м²)	Площадь прилегающей территории (м²)		
Т-1 ул. Центральная, д. 48: 1 этаж S квартир - 0 кв.м	0,00	0,00	0,4	0
	0,00			

Схема границ прилегающей территории

обл. Московская, г.о. Чехов, г. Чехов, ул. Центральная, д. 54



УСЛОВНЫЕ ОБОЗНАЧЕНИЯ	
	- объекты капитального строительства
	- подъезды
	- границы земельных участков
	- граница двора
	- внутридворовые проезды
	- пешеходные дорожки, тротуары
	- парковки
	- детские и спортивные площадки

Масштаб 1 : 500

Прилегающая территория № Т-1	Адрес	Кад. номер	ВРИ	Правообладатель	Обслуживающая организация
Сведения об объекте (здании, строении, сооружении, земельном участке), в отношении которого установлены границы прилегающей территории	ул. Центральная, д. 54	-	Для размещения жилого дома	Общая долевая собственность МКД	Непосредственное управление

Идентификационное обозначение объекта	ОКС
Краткая информация об объекте	Многоквартирный жилой дом
Адрес объекта	обл. Московская, г.о. Чехов, г. Чехов, ул. Центральная, д. 54
Границы прилегающих территорий не устанавливаются для рассматриваемых МКД	обл. Московская, г.о. Чехов, г. Чехов, ул. Центральная, д. 54

МКД	Фактические показатели		Расчетный показатель потребности в территории на один кв. метр квартиры (м ² /м ²)	Потребность в территории S кв. * S п. (м ²)
	Площадь благоустройства в пределах з/у (м ²)	Площадь прилегающей территории (м ²)		
Т-1 ул. Центральная, д. 54: 1 этаж S квартир - 0 кв.м	0,00	0,00	0,4	0
	0,00			

Схема границ прилегающей территории и территории санитарной очистки

обл. Московская, г.о. Чехов, г. Чехов, ул. Центральная, д. 54



УСЛОВНЫЕ ОБОЗНАЧЕНИЯ

	- объекты капитального строительства
	- подъезды
	- границы земельных участков
	- граница двора
	- внутридворовые проезды
	- пешеходные дорожки, тротуары
	- парковки
	- детские и спортивные площадки
	- МБУ
Территории санитарной очистки	
	Непосредственное управление

Масштаб 1 : 500

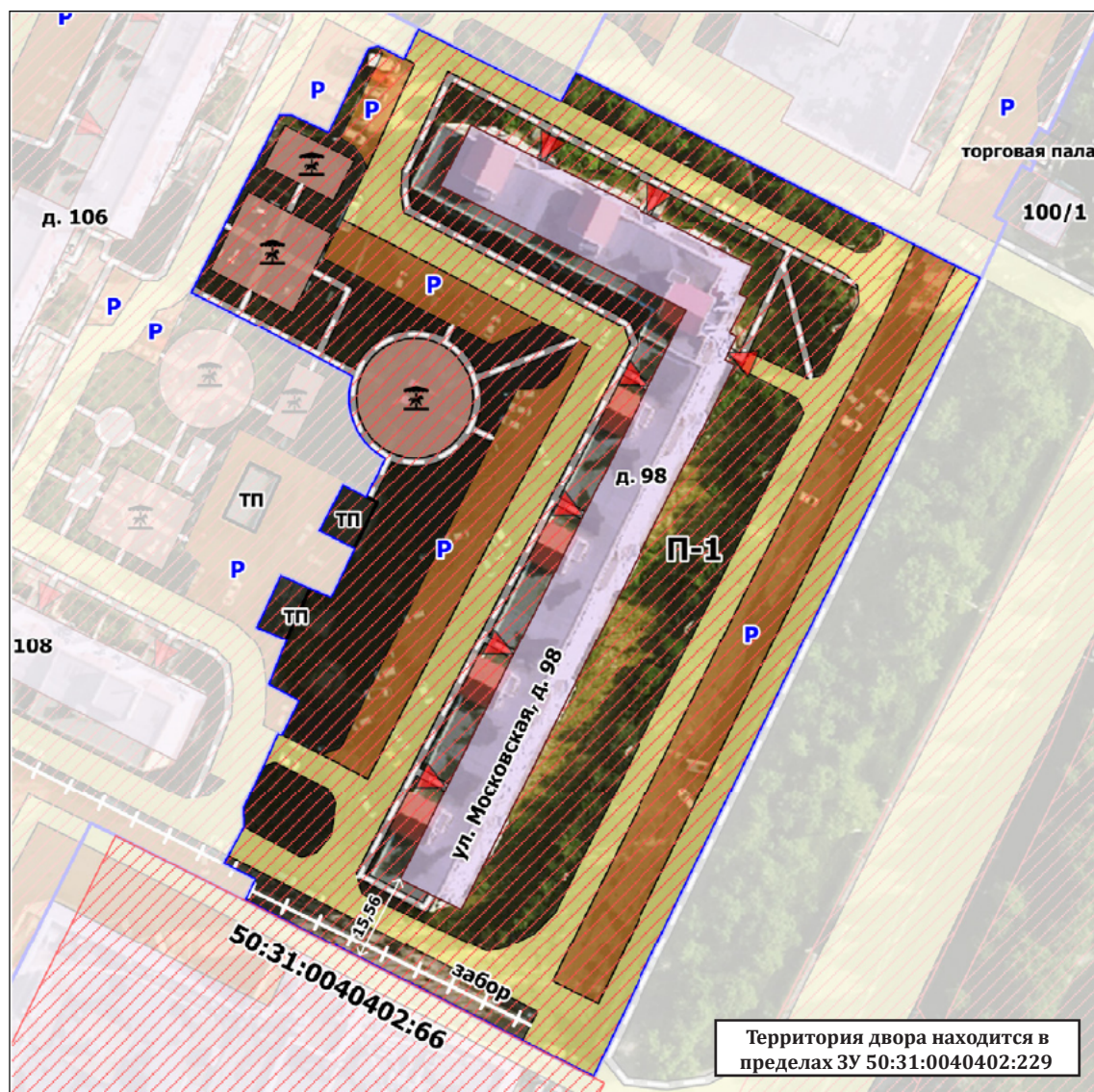
Прилегающая территория № Т-1	Адрес	Кад. номер	ВРИ	Правообладатель	Обслуживающая организация
Сведения об объекте (здании, строении, сооружении, земельном участке), в отношении которого установлены границы прилегающей территории	ул. Центральная, д. 54	-	Для размещения жилого дома	Общая долевая собственность МКД	Непосредственное управление

Идентификационное обозначение объекта	ОКС
Краткая информация об объекте	Многоквартирный жилой дом
Адрес объекта	обл. Московская, г.о. Чехов, г. Чехов, ул. Центральная, д. 54
Границы прилегающих территорий не устанавливаются для рассматриваемых МКД	обл. Московская, г.о. Чехов, г. Чехов, ул. Центральная, д. 54

МКД	Фактические показатели		Расчетный показатель потребности в территории на один кв. метр квартиры (м²/м²)	Потребность в территории S кв. * S п. (м²)
	Площадь благоустройства в пределах з/у (м²)	Площадь прилегающей территории (м²)		
Т-1 ул. Центральная, д. 54: 1 этаж S квартир - 0 кв.м	0,00	0,00	0,4	0
	0,00			

Схема границ прилегающей территории

обл. Московская, г.о. Чехов, г. Чехов, ул. Московская, д. 98



УСЛОВНЫЕ ОБОЗНАЧЕНИЯ	
	- объекты капитального строительства
	- подъезды
	- границы земельных участков
	- граница двора
	- внутридворовые проезды
	- пешеходные дорожки, тротуары
	- парковки
	- детские и спортивные площадки

Масштаб 1 : 1300

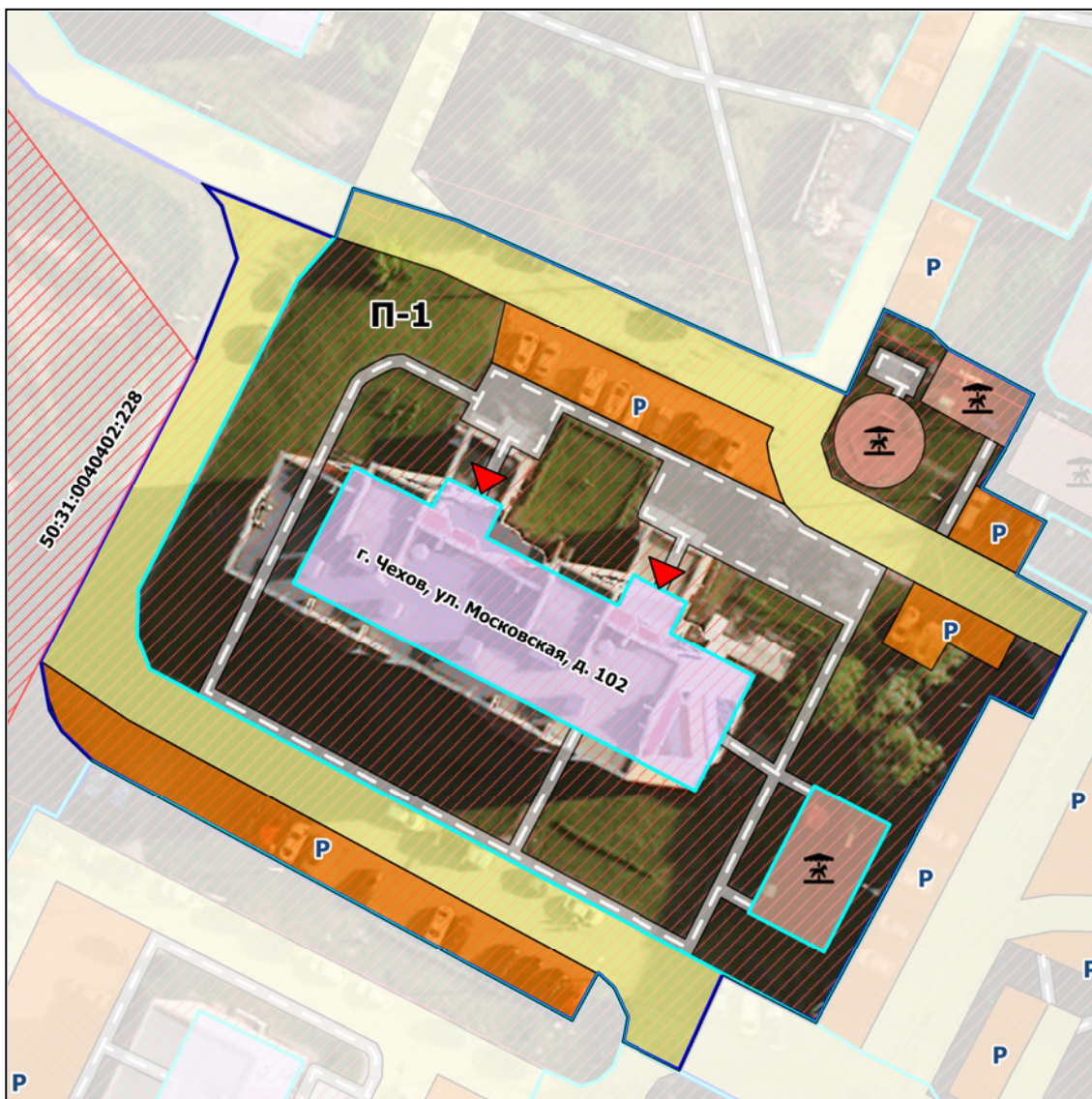
Прилегающая территория № П-1	Адрес	Кад. номер	ВРИ	Правообладатель	Обслуживающая организация
Сведения об объекте (здании, строении, сооружении, земельном участке), в отношении которого установлены границы прилегающей территории	ул. Московская, д. 98	50:31:0040402:229	Для жилищного и культурно-бытового строительства	Общая долевая собственность МКД	МП «ЖКХ Чеховского района»

Идентификационное обозначение объекта	ОКС
Краткая информация об объекте	Многоквартирный жилой дом
Адрес объекта	обл. Московская, г.о. Чехов, г. Чехов, ул. Московская, д. 98
Границы прилегающих территорий не устанавливаются для рассматриваемых МКД	обл. Московская, г.о. Чехов, г. Чехов, ул. Московская, д. 98

МКД	Фактические показатели		Расчетный показатель потребности в территории на один кв. метр квартиры (м²/м²)	Потребность в территории S кв. * S п. (м²)
	Площадь благ-ва в пределах з/у (м²)	Площадь прилегающей территории (м²)		
П-1 ул. Московская, д. 98: 9 этажей S квартир - 8680,20 кв.м	80357,66	0,00	0,4	5438,80
	80357,66			

Схема границ прилегающей территории

Московская обл., г.о. Чехов, г. Чехов, ул. Московская, д. 102



УСЛОВНЫЕ ОБОЗНАЧЕНИЯ

	- объекты капитального строительства
	- подъезды
	- границы земельных участков
	- граница двора
	- внутриквартальные проезды
	- пешеходные дорожки, тротуары
	- парковки
	- детские и спортивные площадки
Прилегающие территории	
	- ООО «СтартСтрой+»

Масштаб 1 : 800

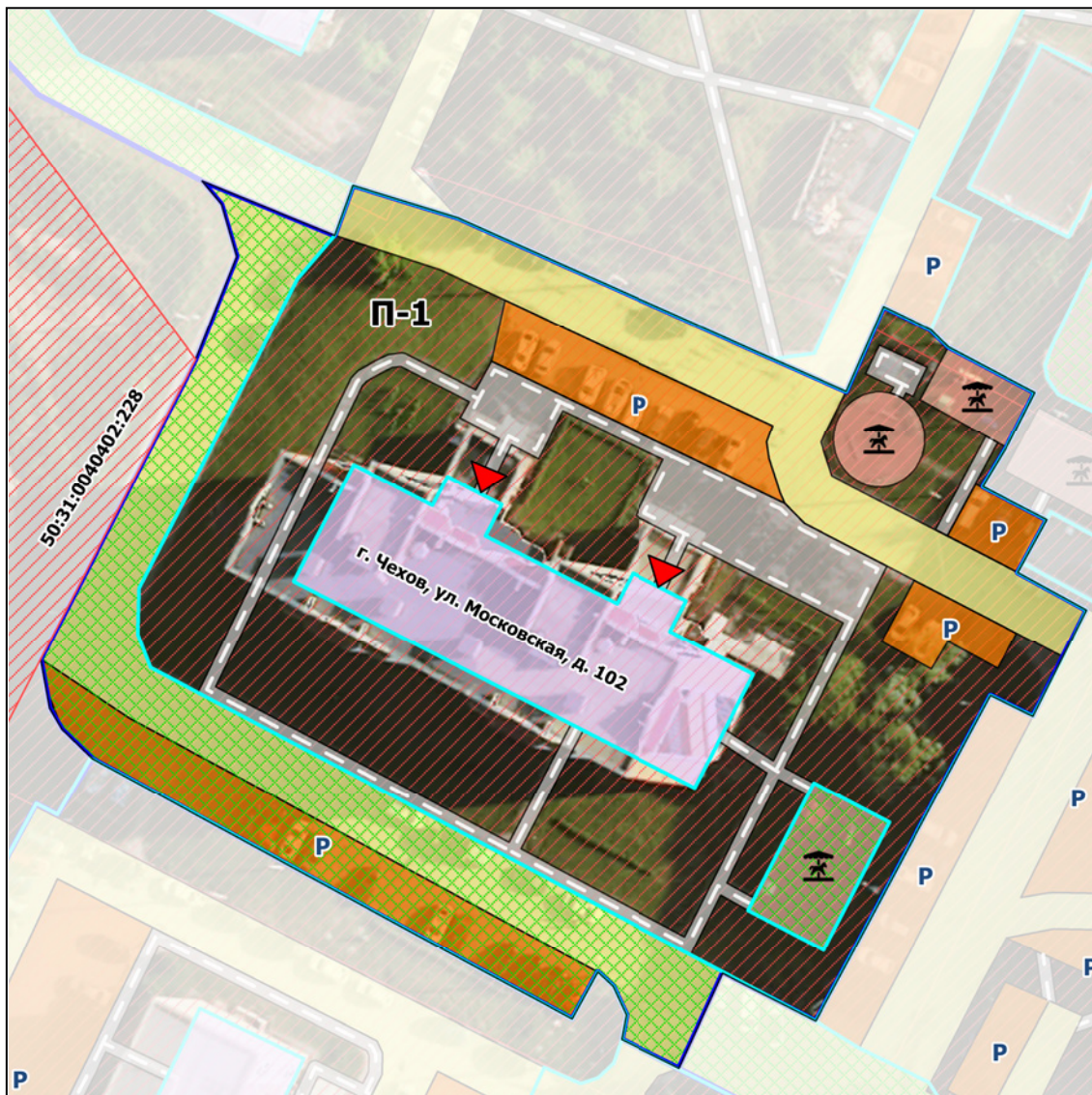
Прилегающая территория № П-1	Адрес	Кад. номер	ВРИ	Правообладатель	Обслуживающая организация
Сведения об объекте (здании, строении, сооружении, земельном участке), в отношении которого установлены границы прилегающей территории	ул. Московская, д. 102	50:31:0040402:230 50:31:0040402:229	Для жилищного и культурно-бытового строительства	Общая долевая собственность МКД	ООО «СтартСтрой+»

Идентификационное обозначение объекта	ОКС
Краткая информация об объекте	Многоквартирный жилой дом
Адрес объекта	Московская обл., г.о. Чехов, г. Чехов, ул. Московская, д. 102
Границы прилегающих территорий не устанавливаются для рассматриваемых МКД	Московская обл., г.о. Чехов, г. Чехов, ул. Московская, д. 102

МКД	Фактические показатели		Расчетный показатель потребности в территории на один кв. метр квартиры (м²/м²)	Потребность в территории S кв. * S n. (м²)
	Площадь благоустройства в пределах з/у (м²)	Площадь прилегающей территории (м²)		
П-1 ул. Московская, д. 102: 17 этажей S квартир - 8 280,40 кв. м.	4 716,43	-	0,4	3 312,16
	4 716,43			

Схема границ прилегающей территории и территории санитарной очистки

Московская обл., г.о. Чехов, г. Чехов, ул. Московская, д. 102



УСЛОВНЫЕ ОБОЗНАЧЕНИЯ

	- объекты капитального строительства
	- подъезды
	- границы земельных участков
	- граница двора
	- внутриквартальные проезды
	- пешеходные дорожки, тротуары
	- парковки
	- детские и спортивные площадки
	- МБУ
Прилегающие территории	
	- ООО «СтартСтрой+»

Масштаб 1 : 800

Прилегающая территория № П-1	Адрес	Кад. номер	ВРИ	Правообладатель	Обслуживающая организация
Сведения об объекте (здании, строении, сооружении, земельном участке), в отношении которого установлены границы прилегающей территории	ул. Московская, д. 102	50:31:0040402:230	Для жилищного и культурно-бытового строительства	Общая долевая собственность МКД	ООО «СтартСтрой+»

Идентификационное обозначение объекта	ОКС
Краткая информация об объекте	Многоквартирный жилой дом
Адрес объекта	Московская обл., г.о. Чехов, г. Чехов, ул. Московская, д. 102
Границы прилегающих территорий не устанавливаются для рассматриваемых МКД	Московская обл., г.о. Чехов, г. Чехов, ул. Московская, д. 102

МКД	Фактические показатели		Расчетный показатель потребности в территории на один кв. метр квартиры (м²/м²)	Потребность в территории S кв. * S п. (м²)
	Площадь благ-ва в пределах з/у (м²)	Площадь прилегающей территории (м²)		
П-1 ул. Московская, д. 102: 17 этажей S квартир - 8 280,40 кв. м.	4 716,43	-	0,4	3 312,16
	4 716,43			