

**Схема границ прилегающей территории**  
 Московская обл., г.о. Чехов, г. Чехов, ул. Дорожная, д.10, д.8А, д.4А



УСЛОВНЫЕ ОБОЗНАЧЕНИЯ	
	- объекты капитального строительства
	- подъезды
	- границы земельных участков
	- граница двора
	- внутридворовые проезды
	- пешеходные дорожки, тротуары
	- парковки
	- детские и спортивные площадки

**Масштаб 1 : 1 200**

Прилегающая территория № Т-1, Т-2, Т-3		Адрес	Кад. номер	ВРИ	Правообладатель	Обслуживающая организация
<b>Сведения об объекте (здании, строении, сооружении, земельном участке), в отношении которого установлены границы прилегающей территории</b>		ул. Дорожная, д. 10	-	Для многоквартирной застройки	Общая долевая собственность МКД	МП «ЖКХ Чеховского района»
Идентификационное обозначение объекта		ул. Дорожная, д. 8А	-	Для многоквартирной застройки	Общая долевая собственность МКД	МП «ЖКХ Чеховского района»
Краткая информация об объекте		ул. Дорожная, д. 4А	-	Для многоквартирной застройки	Общая долевая собственность МКД	МП «ЖКХ Чеховского района»
Адрес объекта		Московская обл., г.о. Чехов, г. Чехов, ул. Дорожная, д.10, д.8А, д.4А				
Границы прилегающих территорий не устанавливаются для рассматриваемых МКД		Московская обл., г.о. Чехов, г. Чехов, ул. Дорожная, д.10, д.8А, д.4А				

МКД	Фактические показатели	Расчетный показатель потребности в территории на один кв. метр квартиры (м²/м²)	Потребность в территории S кв. * S п. (м²)
Т-1	ул. Дорожная, д. 10: 3 этажа S квартир - 2 727,00 кв. м.	0,889	2 427,03
	-		
Т-2	ул. Дорожная, д. 8А: 2 этажа S квартир - 626,50 кв. м.	0,889	557,59
	-		
Т-3	ул. Дорожная, д. 4А: 2 этажа S квартир - 741,50 кв. м.	0,889	659,94
	-		

# Схема границ прилегающей территории и территории санитарной очистки

Московская обл., г.о. Чехов, г. Чехов, ул. Дорожная, д.10, д.8А, д.4А



## УСЛОВНЫЕ ОБОЗНАЧЕНИЯ

	- объекты капитального строительства
	- подъезды
	- границы земельных участков
	- граница двора
	- внутриворота проезды
	- пешеходные дорожки, тротуары
	- парковки
	- детские и спортивные площадки
<b>Территории санитарной очистки</b>	
	- МП «ЖКХ Чеховского района»

Масштаб 1 : 1 200

Прилегающая территория № Т-1, Т-2, Т-3		Адрес	Кад. номер	ВРИ	Правообладатель	Обслуживающая организация
Сведения об объекте (здании, строении, сооружении, земельном участке), в отношении которого установлены границы прилегающей территории		ул. Дорожная, д. 10	-	Для многоквартирной застройки	Общая долевая собственность МКД	МП «ЖКХ Чеховского района»
Идентификационное обозначение объекта	ОКС	ул. Дорожная, д. 8А	-	Для многоквартирной застройки	Общая долевая собственность МКД	МП «ЖКХ Чеховского района»
Краткая информация об объекте	Многоквартирный жилой дом	ул. Дорожная, д. 4А	-	Для многоквартирной застройки	Общая долевая собственность МКД	МП «ЖКХ Чеховского района»
Адрес объекта	Московская обл., г.о. Чехов, г. Чехов, ул. Дорожная, д.10, д.8А, д.4А					
Границы прилегающих территорий не устанавливаются для рассматриваемых МКД	Московская обл., г.о. Чехов, г. Чехов, ул. Дорожная, д.10, д.8А, д.4А					

МКД	Фактические показатели	Расчетный показатель потребности в территории на один кв. метр квартиры (м²/м²)	Потребность в территории S кв. * S п. (м²)		
				Площадь благоустройства в пределах з/у (м²)	Площадь прилегающей территории (м²)
Т-1	ул. Дорожная, д. 10: 3 этажа S квартир - 2 727,00 кв. м.	-	2 883,25	0,889	2 427,03
			2 883,25		
Т-2	ул. Дорожная, д. 8А: 2 этажа S квартир - 626,50 кв. м.	-	589,50	0,889	557,59
			589,50		
Т-3	ул. Дорожная, д. 4А: 2 этажа S квартир - 741,50 кв. м.	-	776,38	0,889	659,94
			776,38		



## Схема границ прилегающей территории

Московская обл., г.о. Чехов, г. Чехов, ул. Дорожная, д.6А, д.18А, д.10А



УСЛОВНЫЕ ОБОЗНАЧЕНИЯ	
	- объекты капитального строительства
	- подъезды
	- границы земельных участков
	- граница двора
	- внутридворовые проезды
	- пешеходные дорожки, тротуары
	- парковки
	- детские и спортивные площадки

Масштаб 1 : 800

Прилегающая территория № Т-1, Т-2, Т-3		Адрес	Кад. номер	ВРИ	Правообладатель	Обслуживающая организация
<b>Сведения об объекте (здании, строении, сооружении, земельном участке), в отношении которого установлены границы прилегающей территории</b>		ул. Дорожная, д. 6А	-	Для многоквартирной застройки	Общая долевая собственность МКД	МП «ЖКХ Чеховского района»
Идентификационное обозначение объекта		ул. Дорожная, д. 18А	-	Для многоквартирной застройки	Общая долевая собственность МКД	МП «ЖКХ Чеховского района»
Краткая информация об объекте		ул. Дорожная, д. 10А	-	Для многоквартирной застройки	Общая долевая собственность МКД	МП «ЖКХ Чеховского района»
Адрес объекта		Московская обл., г.о. Чехов, г. Чехов, ул. Дорожная, д.6А, д.18А, д.10А				
Границы прилегающих территорий не устанавливаются для рассматриваемых МКД		Московская обл., г.о. Чехов, г. Чехов, ул. Дорожная, д.6А, д.18А, д.10А				

МКД	Фактические показатели	Расчетный показатель потребности в территории на один кв. метр квартиры (м <sup>2</sup> /м <sup>2</sup> )	Потребность в территории S кв. * S п. (м <sup>2</sup> )		
				Площадь благ-ва в пределах з/у (м <sup>2</sup> )	Площадь прилегающей территории (м <sup>2</sup> )
Т-1	ул. Дорожная, д. 6А: 2 этажа S квартир - 611,50 кв. м.	-	991,49	0,889	544,24
		991,49			
Т-2	ул. Дорожная, д. 18А: 2 этажа S квартир - 827,70 кв. м.	-	1 186,64	0,889	736,65
		1 186,64			
Т-3	ул. Дорожная, д. 10А: 2 этажа S квартир - 680,60 кв. м.	-	851,09	0,889	605,73
		851,09			

# Схема границ прилегающей территории и территории санитарной очистки

Московская обл., г.о. Чехов, г. Чехов, ул. Дорожная, д.6А, д.18А, д.10А



## УСЛОВНЫЕ ОБОЗНАЧЕНИЯ

	- объекты капитального строительства
	- подъезды
	- границы земельных участков
	- граница двора
	- внутриворота проезды
	- пешеходные дорожки, тротуары
	- парковки
	- детские и спортивные площадки
<b>Территории санитарной очистки</b>	
	- МП «ЖКХ Чеховского района»

Масштаб 1 : 800

Прилегающая территория № Т-1, Т-2, Т-3		Адрес	Кад. номер	ВРИ	Правообладатель	Обслуживающая организация
<b>Сведения об объекте (здании, строении, сооружении, земельном участке), в отношении которого установлены границы прилегающей территории</b>		ул. Дорожная, д. 6А	-	Для многоквартирной застройки	Общая долевая собственность МКД	МП «ЖКХ Чеховского района»
Идентификационное обозначение объекта	ОКС	ул. Дорожная, д. 18А	-	Для многоквартирной застройки	Общая долевая собственность МКД	МП «ЖКХ Чеховского района»
Краткая информация об объекте	Многоквартирный жилой дом	ул. Дорожная, д. 10А	-	Для многоквартирной застройки	Общая долевая собственность МКД	МП «ЖКХ Чеховского района»
Адрес объекта	Московская обл., г.о. Чехов, г. Чехов, ул. Дорожная, д.6А, д.18А, д.10А					
Границы прилегающих территорий не устанавливаются для рассматриваемых МКД	Московская обл., г.о. Чехов, г. Чехов, ул. Дорожная, д.6А, д.18А, д.10А					

МКД	Фактические показатели	Расчетный показатель потребности в территории на один кв. метр квартиры (м²/м²)	Потребность в территории S кв. * S п. (м²)		
				Площадь благоустройства в пределах з/у (м²)	Площадь прилегающей территории (м²)
Т-1	ул. Дорожная, д. 6А: 2 этажа S квартир - 611,50 кв. м.	-	991,49	0,889	544,24
		991,49			
Т-2	ул. Дорожная, д. 18А: 2 этажа S квартир - 827,70 кв. м.	-	1 186,64	0,889	736,65
		1 186,64			
Т-3	ул. Дорожная, д. 10А: 2 этажа S квартир - 680,60 кв. м.	-	851,09	0,889	605,73
		851,09			



## Схема границ прилегающей территории

Московская обл., г.о. Чехов, г. Чехов, ул. Дорожная, д.2А, д.12А, д.14А, д.16А



УСЛОВНЫЕ ОБОЗНАЧЕНИЯ	
	- объекты капитального строительства
	- подъезды
	- границы земельных участков
	- граница двора
	- внутривдворовые проезды
	- пешеходные дорожки, тротуары
	- парковки
	- детские и спортивные площадки

Масштаб 1 : 900

Прилегающая территория № Т-1, Т-2, Т-3, Т-4, П-1		Адрес	Кад. номер	ВРИ	Правообладатель	Обслуживающая организация
<b>Сведения об объекте (здании, строении, сооружении, земельном участке), в отношении которого установлены границы прилегающей территории</b>		ул. Дорожная, д. 12А	-	Для многоквартирной застройки	Общая долевая собственность МКД	МП «ЖКХ Чеховского района»
Идентификационное обозначение объекта		ул. Дорожная, д. 16А	-	Для многоквартирной застройки	Общая долевая собственность МКД	МП «ЖКХ Чеховского района»
Краткая информация об объекте		ул. Дорожная, д. 14А	-	Для многоквартирной застройки	Общая долевая собственность МКД	МП «ЖКХ Чеховского района»
Адрес объекта		ул. Дорожная, д. 2А	-	Для многоквартирной застройки	Общая долевая собственность МКД	МП «ЖКХ Чеховского района»
Границы прилегающих территорий не устанавливаются для рассматриваемых МКД		ул. Дорожная, коммунальное строение рядом с д.16А	50:31:0040311:104	Коммунальное обслуживание	Земли населенных пунктов	Непосредственное управление

МКД	Фактические показатели	Расчетный показатель потребности в территории на один кв. метр квартиры (м <sup>2</sup> /м <sup>2</sup> )	Потребность в территории S кв. * S п. (м <sup>2</sup> )	П-1	
				ул. Дорожная, коммунальное строение рядом с д.16А	98,12
Т-1	ул. Дорожная, д. 12А: 2 этажа S квартир - 728,80 кв. м.	0,889	648,63	98,12	-
	990,67				
Т-2	ул. Дорожная, д. 16А: 2 этажа S квартир - 855,60 кв. м.	0,889	761,48	98,12	-
	1 098,95				
Т-3	ул. Дорожная, д. 14А: 2 этажа S квартир - 718,00 кв. м.	0,889	639,02	98,12	-
	1 406,17				
Т-4	ул. Дорожная, д. 2А: 3 этажа S квартир - 1 107,00 кв. м.	0,889	985,23	98,12	-
	1 288,29				



# Схема границ прилегающей территории и территории санитарной очистки

Московская обл., г.о. Чехов, г. Чехов, ул. Дорожная, д.6А, д.18А, д.10А



## УСЛОВНЫЕ ОБОЗНАЧЕНИЯ

	- объекты капитального строительства
	- подъезды
	- границы земельных участков
	- граница двора
	- внутриворота проезды
	- пешеходные дорожки, тротуары
	- парковки
	- детские и спортивные площадки
<b>Территории санитарной очистки</b>	
	- МП «ЖКХ Чеховского района»

Масштаб 1 : 900

Прилегающая территория № Т-1, Т-2, Т-3, Т-4, П-1		Адрес	Кад. номер	ВРИ	Правообладатель	Обслуживающая организация
Сведения об объекте (здании, строении, сооружении, земельном участке), в отношении которого установлены границы прилегающей территории		ул. Дорожная, д. 12А	-	Для многоквартирной застройки	Общая долевая собственность МКД	МП «ЖКХ Чеховского района»
Идентификационное обозначение объекта	ОКС	ул. Дорожная, д. 16А	-	Для многоквартирной застройки	Общая долевая собственность МКД	МП «ЖКХ Чеховского района»
Краткая информация об объекте	Многоквартирный жилой дом	ул. Дорожная, д. 14А	-	Для многоквартирной застройки	Общая долевая собственность МКД	МП «ЖКХ Чеховского района»
Адрес объекта	Московская обл., г.о. Чехов, г. Чехов, ул. Дорожная, д.2А, д.12А, д.14А, д.16А	ул. Дорожная, д. 2А	-	Для многоквартирной застройки	Общая долевая собственность МКД	МП «ЖКХ Чеховского района»
Границы прилегающих территорий не устанавливаются для рассматриваемых МКД	Московская обл., г.о. Чехов, г. Чехов, ул. Дорожная, д.2А, д.12А, д.14А, д.16А	ул. Дорожная, коммунальное строение рядом с д.16А	50:31:0040311:104	Коммунальное обслуживание	Земли населенных пунктов	Непосредственное управление

МКД	Фактические показатели	Расчетный показатель потребности в территории на один кв. метр квартиры (м²/м²)	Потребность в территории S кв. * S п. (м²)	П-1	
				ул. Дорожная, коммунальное строение рядом с д.16А	98,12
	Площадь благ-ва в пределах з/у (м²)	Площадь прилегающей территории (м²)			
T-1	ул. Дорожная, д. 12А: 2 этажа S квартир - 728,80 кв. м.	-	990,67	0,889	648,63
			990,67		
T-2	ул. Дорожная, д. 16А: 2 этажа S квартир - 855,60 кв. м.	-	1 098,95	0,889	761,48
			1 098,95		
T-3	ул. Дорожная, д. 14А: 2 этажа S квартир - 718,00 кв. м.	-	1 406,17	0,889	639,02
			1 406,17		
T-4	ул. Дорожная, д. 2А: 3 этажа S квартир - 1 107,00 кв. м.	-	1 288,29	0,889	985,23
			1 288,29		



# Схема границ прилегающей территории

Московская обл., г.о. Чехов, г. Чехов, ул. Комсомольская, д.9, д.10, д.13, д.14, д.15, д.11, д.16

Масштаб 1 : 1 400



## УСЛОВНЫЕ ОБОЗНАЧЕНИЯ

	- объекты капитального строительства
	- подъезды
	- границы земельных участков
	- граница двора
	- внутриквартальные проезды
	- пешеходные дорожки, тротуары
	- парковки
	- детские и спортивные площадки

## Прилегающие территории

	- непосредственное управление
--	-------------------------------

Прилегающая территория № Т-1, Т-2, Т-3, Т-4, Т-5, Т-6, Т-7, П-1, П-2		Адрес	Кад. номер	ВРИ	Правообладатель	Обслуживающая организация
<b>Сведения об объекте (здании, строении, сооружении, земельном участке), в отношении которого установлены границы прилегающей территории</b>		ул. Комсомольская, д. 15	-	Для многоквартирной застройки	Общая долевая собственность МКД	ООО «ВОЛХОНКА»
Идентификационное обозначение объекта	ОКС	ул. Комсомольская, д. 1	-	Для многоквартирной застройки	Общая долевая собственность МКД	ООО "ВОЛХОНКА"
Краткая информация об объекте	Многоквартирный жилой дом	ул. Комсомольская, д. 13	-	Для многоквартирной застройки	Общая долевая собственность МКД	ООО «ВОЛХОНКА»
Адрес объекта	Московская обл., г.о. Чехов, г. Чехов, ул. Комсомольская, д.9, д.10, д.13, д.14, д.15, д.11, д.16	ул. Комсомольская, д. 10	-	Для многоквартирной застройки	Общая долевая собственность МКД	ООО «ВОЛХОНКА»
		ул. Комсомольская, д. 9	-	Для многоквартирной застройки	Общая долевая собственность МКД	ООО «ВОЛХОНКА»
		ул. Комсомольская, д. 16	-	Для многоквартирной застройки	Общая долевая собственность МКД	ООО «ВОЛХОНКА»
		ул. Комсомольская, д. 11	-	Для многоквартирной застройки	Общая долевая собственность МКД	ООО «ВОЛХОНКА»
Границы прилегающих территорий не устанавливаются для рассматриваемых МКД	Московская обл., г.о. Чехов, г. Чехов, ул. Комсомольская, д.9, д.10, д.13, д.14, д.15, д.11, д.16	ул. Комсомольская, д. 9А	50:31:0040115:129	Для размещения объектов торговли	Частная собственность	Непосредственное управление
		ул. Комсомольская, коммунальное строение рядом с д. 9А	50:31:0040115:155	Коммунальное обслуживание	Земли населенных пунктов	Непосредственное управление
		О-1	50:31:0040112:1	Земли населенных пунктов	Частная собственность	Непосредственное управление

МКД	Фактические показатели	Расчетный показатель потребности в территории на один кв. метр квартиры (м <sup>2</sup> /м <sup>2</sup> )	Потребность в территории S кв. * S п. (м <sup>2</sup> )		
				Площадь благоустройства в пределах з/у (м <sup>2</sup> )	Площадь прилегающей территории (м <sup>2</sup> )
Т-1	ул. Комсомольская, д. 15: 5 этажей S квартир - 3 536,00 кв. м.	-	3206,74	0,76	2 687,36
		3206,74			
Т-2	ул. Комсомольская, д. 14: 5 этажей S квартир - 3 382,10 кв. м.	-	2165,4	0,76	2 570,40
		2165,4			
Т-3	ул. Комсомольская, д. 13: 5 этажей S квартир - 3 464,50 кв. м.	-	2245,3	0,76	2 633,02
		2245,3			
Т-4	ул. Комсомольская, д. 10: 5 этажей S квартир - 3 486,50 кв. м.	-	2255,84	0,76	2 649,74
		2255,84			
Т-5	ул. Комсомольская, д. 9: 5 этажей S квартир - 3 404,40 кв. м.	-	2481,81	0,76	2 587,34
		2481,81			
Т-6	ул. Комсомольская, д. 16: 5 этажей S квартир - 2 087,10 кв. м.	-	1523,57	0,76	1 586,20
		1523,57			
Т-7	ул. Комсомольская, д. 11: 5 этажей S квартир - 3 443,80 кв. м.	-	2240,91	0,76	2 617,29
		2240,91			
П-1	ул. Комсомольская, д. 9А	141,54	173,04	-	-
		314,58			
П-2	ул. Комсомольская, коммунальное строение рядом с д. 9А	123,72	-	-	-
		123,72			





УСЛОВНЫЕ ОБОЗНАЧЕНИЯ		Прилегающие территории	
	- объекты капитального строительства		- непосредственное управление
	- подъезды	<b>Территории санитарной очистки</b>	
	- границы земельных участков		- ООО «ВОЛХОНКА»
	- граница двора		
	- внутриквартальные проезды		
	- пешеходные дорожки, тротуары		
	- парковки		
	- детские и спортивные площадки		
	- МБУ		



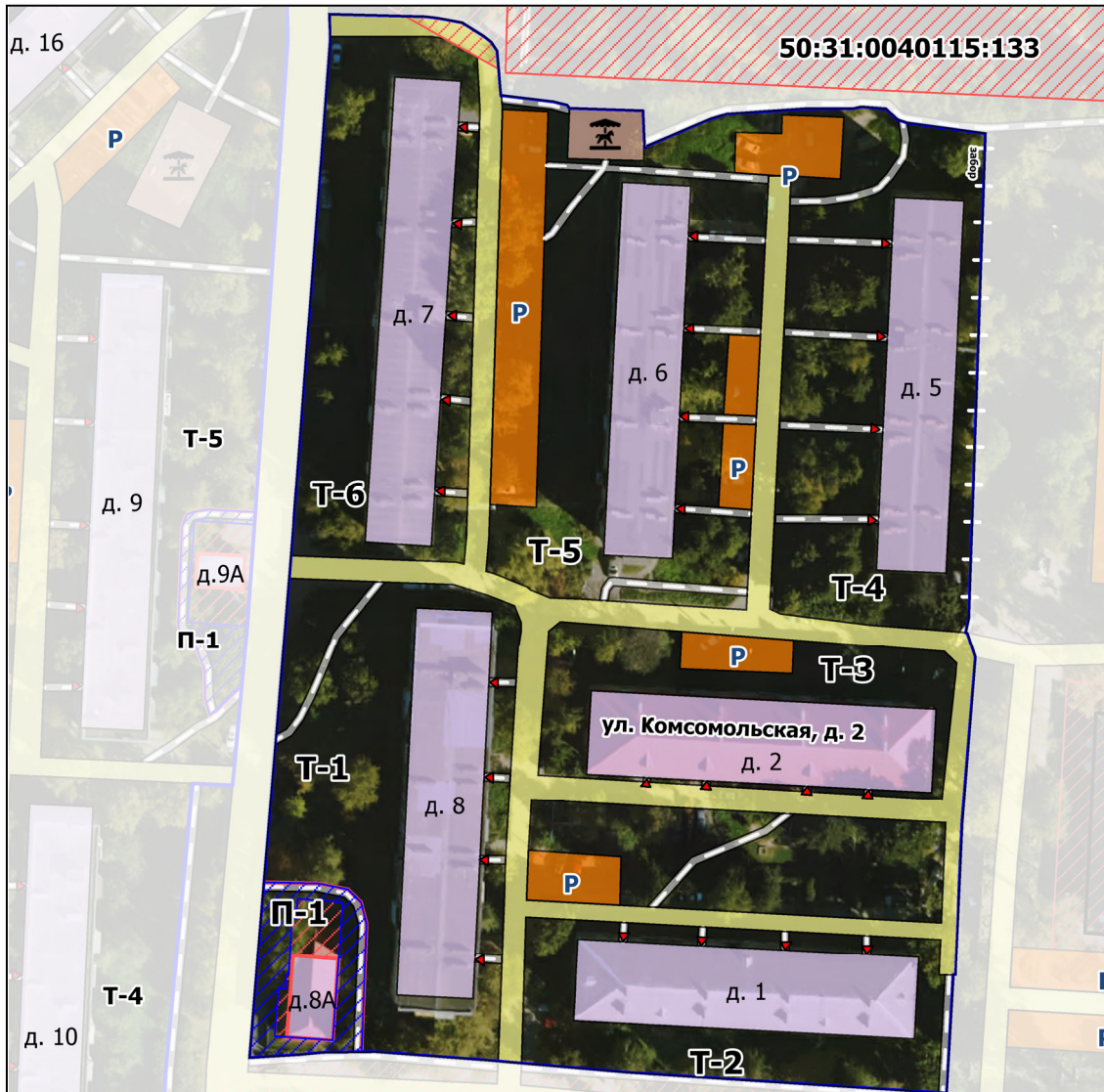
Прилегающая территория № Т-1, Т-2, Т-3, Т-4, Т-5, Т-6, Т-7, П-1, П-2		Адрес	Кад. номер	ВРИ	Правообладатель	Обслуживающая организация
<b>Сведения об объекте (здании, строении, сооружении, земельном участке), в отношении которого установлены границы прилегающей территории</b>		ул. Комсомольская, д. 15	-	Для многоквартирной застройки	Общая долевая собственность МКД	ООО «ВОЛХОНКА»
Идентификационное обозначение объекта	ОКС	ул. Комсомольская, д. 1	-	Для многоквартирной застройки	Общая долевая собственность МКД	ООО "ВОЛХОНКА"
Краткая информация об объекте	Многоквартирный жилой дом	ул. Комсомольская, д. 13	-	Для многоквартирной застройки	Общая долевая собственность МКД	ООО «ВОЛХОНКА»
Адрес объекта	Московская обл., г.о. Чехов, г. Чехов, ул. Комсомольская, д.9, д.10, д.13, д.14, д.15, д.11, д.16	ул. Комсомольская, д. 10	-	Для многоквартирной застройки	Общая долевая собственность МКД	ООО «ВОЛХОНКА»
		ул. Комсомольская, д. 9	-	Для многоквартирной застройки	Общая долевая собственность МКД	ООО «ВОЛХОНКА»
		ул. Комсомольская, д. 16	-	Для многоквартирной застройки	Общая долевая собственность МКД	ООО «ВОЛХОНКА»
		ул. Комсомольская, д. 11	-	Для многоквартирной застройки	Общая долевая собственность МКД	ООО «ВОЛХОНКА»
Границы прилегающих территорий не устанавливаются для рассматриваемых МКД	Московская обл., г.о. Чехов, г. Чехов, ул. Комсомольская, д.9, д.10, д.13, д.14, д.15, д.11, д.16	ул. Комсомольская, д. 9А	50:31:0040115:129	Для размещения объектов торговли	Частная собственность	Непосредственное управление
		ул. Комсомольская, коммунальное строение рядом с д. 9А	50:31:0040115:155	Коммунальное обслуживание	Земли населенных пунктов	Непосредственное управление
		О-1	50:31:0040112:1	Земли населенных пунктов	Частная собственность	Непосредственное управление

МКД		Фактические показатели		Расчетный показатель потребности в территории на один кв. метр квартиры (м <sup>2</sup> /м <sup>2</sup> )	Потребность в территории S кв. * S п. (м <sup>2</sup> )
		Площадь благ-ва в пределах з/у (м <sup>2</sup> )	Площадь прилегающей территории (м <sup>2</sup> )		
Т-1	ул. Комсомольская, д. 15: 5 этажей S квартир - 3 536,00 кв. м.	-	3206,74	0,76	2 687,36
		3206,74			
Т-2	ул. Комсомольская, д. 14: 5 этажей S квартир - 3 382,10 кв. м.	-	2165,4	0,76	2 570,40
		2165,4			
Т-3	ул. Комсомольская, д. 13: 5 этажей S квартир - 3 464,50 кв. м.	-	2245,3	0,76	2 633,02
		2245,3			
Т-4	ул. Комсомольская, д. 10: 5 этажей S квартир - 3 486,50 кв. м.	-	2255,84	0,76	2 649,74
		2255,84			
Т-5	ул. Комсомольская, д. 9: 5 этажей S квартир - 3 404,40 кв. м.	-	2481,81	0,76	2 587,34
		2481,81			
Т-6	ул. Комсомольская, д. 16: 5 этажей S квартир - 2 087,10 кв. м.	-	1523,57	0,76	1 586,20
		1523,57			
Т-7	ул. Комсомольская, д. 11: 5 этажей S квартир - 3 443,80 кв. м.	-	2240,91	0,76	2 617,29
		2240,91			
П-1	ул. Комсомольская, д. 9А	141,54	173,04	-	-
		314,58			
П-2	ул. Комсомольская, коммунальное строение рядом с д. 9А	123,72	-	-	-
		123,72			



## Схема границ прилегающей территории

Московская обл., г.о. Чехов, г. Чехов, ул. Комсомольская, д.1, д.2, д.8, д.7, д.6, д.5



УСЛОВНЫЕ ОБОЗНАЧЕНИЯ	
	- объекты капитального строительства
	- подъезды
	- границы земельных участков
	- граница двора
	- внутридворовые проезды
	- пешеходные дорожки, тротуары
	- парковки
	- детские и спортивные площадки
Прилегающие территории	
	- непосредственное управление

Масштаб 1 : 1 300

Прилегающая территория № Т-1, Т-2, Т-3, Т-4, Т-5, Т-6, П-1		Адрес	Кад. номер	ВРИ	Правообладатель	Обслуживающая организация
<b>Сведения об объекте (здании, строении, сооружении, земельном участке), в отношении которого установлены границы прилегающей территории</b>		ул. Комсомольская, д. 8	-	Для многоквартирной застройки	Общая долевая собственность МКД	ООО «ВОЛХОНКА»
Идентификационное обозначение объекта	ОКС	ул. Комсомольская, д. 1	-	Для многоквартирной застройки	Общая долевая собственность МКД	ООО "ВОЛХОНКА"
Краткая информация об объекте	Многоквартирный жилой дом	ул. Комсомольская, д. 2	-	Для многоквартирной застройки	Общая долевая собственность МКД	ООО «ВОЛХОНКА»
Адрес объекта	Московская обл., г.о. Чехов, г. Чехов, ул. Комсомольская, д.1, д.2, д.8, д.7, д.6, д.5	ул. Комсомольская, д. 5	-	Для многоквартирной застройки	Общая долевая собственность МКД	ООО «ВОЛХОНКА»
Границы прилегающих территорий не устанавливаются для рассматриваемых МКД	Московская обл., г.о. Чехов, г. Чехов, ул. Комсомольская, д.1, д.2, д.8, д.7, д.6, д.5	ул. Комсомольская, д. 6	-	Для многоквартирной застройки	Общая долевая собственность МКД	ООО «ВОЛХОНКА»
		ул. Комсомольская, д. 7	-	Для многоквартирной застройки	Общая долевая собственность МКД	ООО «ВОЛХОНКА»
		ул. Комсомольская, д. 8А	50:31:0040115:17	Для размещения магазина	Частная собственность	Непосредственное управление

МКД	Фактические показатели	Расчетный показатель потребности в территории на один кв. метр квартиры (м²/м²)	Потребность в территории S кв. * S п. (м²)	Т-5	ул. Комсомольская, д. 6: 5 этажей S квартир - 2 478,72 кв. м.	-		0,76	1 883,83
						Площадь благ-ва в пределах з/у (м²)	Площадь прилегающей территории (м²)		
Т-1	ул. Комсомольская, д. 8: 5 этажей S квартир - 3 101,00 кв. м.	-	2 314,05	0,76	2 356,76	-	2 457,44	0,76	1 883,83
Т-2	ул. Комсомольская, д. 1: 3 этажа S квартир - 1 527,49 кв. м.	-	1 570,05	0,889	1 359,47	-	2 671,62	0,76	2 394,01
Т-3	ул. Комсомольская, д. 2: 3 этажа S квартир - 1 529,94 кв. м.	-	1 760,62	0,889	1 361,65	-	451,1	-	-
Т-4	ул. Комсомольская, д. 5: 5 этажей S квартир - 2 521,18 кв. м.	-	1 960,28	0,76	1 916,10	-	451,1	-	-
П-1	ул. Комсомольская, д. 8А	-	-	-	-	108,9	342,2	-	-



# Схема границ прилегающей территории и территории санитарной очистки

Московская обл., г.о. Чехов, г. Чехов, ул. Комсомольская, д.1, д.2, д.8, д.7, д.6, д.5



УСЛОВНЫЕ ОБОЗНАЧЕНИЯ	
	- объекты капитального строительства
	- подъезды
	- границы земельных участков
	- граница двора
	- внутриворота проезды
	- пешеходные дорожки, тротуары
	- парковки
	- детские и спортивные площадки
Прилегающие территории	
	- непосредственное управление
Территории санитарной очистки	
	- ООО «ВОЛХОНКА»

Масштаб 1 : 1 300

Прилегающая территория № Т-1, Т-2, Т-3, Т-4, Т-5, Т-6, П-1		Адрес	Кад. номер	ВРИ	Правообладатель	Обслуживающая организация
Сведения об объекте (здании, строении, сооружении, земельном участке), в отношении которого установлены границы прилегающей территории		ул. Комсомольская, д. 8	-	Для многоквартирной застройки	Общая долевая собственность МКД	ООО «ВОЛХОНКА»
Идентификационное обозначение объекта		ул. Комсомольская, д. 1	-	Для многоквартирной застройки	Общая долевая собственность МКД	ООО «ВОЛХОНКА»
Краткая информация об объекте		ул. Комсомольская, д. 2	-	Для многоквартирной застройки	Общая долевая собственность МКД	ООО «ВОЛХОНКА»
Адрес объекта		ул. Комсомольская, д. 5	-	Для многоквартирной застройки	Общая долевая собственность МКД	ООО «ВОЛХОНКА»
Границы прилегающих территорий не устанавливаются для рассматриваемых МКД		ул. Комсомольская, д. 6	-	Для многоквартирной застройки	Общая долевая собственность МКД	ООО «ВОЛХОНКА»
		ул. Комсомольская, д. 7	-	Для многоквартирной застройки	Общая долевая собственность МКД	ООО «ВОЛХОНКА»
		ул. Комсомольская, д. 8А	50:31:0040115:17	Для размещения магазина	Частная собственность	Непосредственное управление

МКД	Фактические показатели	Расчетный показатель потребности в территории на один кв. метр квартиры (м²/м²)	Потребность в территории S кв. * S п. (м²)	Т-5		Т-6		П-1	
				Площадь благоустройства в пределах з/у (м²)	Площадь прилегающей территории (м²)	Площадь благоустройства в пределах з/у (м²)	Площадь прилегающей территории (м²)	Площадь благоустройства в пределах з/у (м²)	Площадь прилегающей территории (м²)
Т-1	ул. Комсомольская, д. 8: 5-этажей S квартир - 3 101,00 кв. м.	0,76	2 356,76	-	2 314,05	-	2 457,44	108,9	342,2
				2 314,05	2 314,05	2 457,44	0,76	1 883,83	
Т-2	ул. Комсомольская, д. 1: 3-этажа S квартир - 1 527,49 кв. м.	0,889	1 359,47	-	1 570,05	-	2 671,62	451,1	-
				1 570,05	1 570,05	2 671,62	0,76	2 394,01	
Т-3	ул. Комсомольская, д. 2: 3-этажа S квартир - 1 529,94 кв. м.	0,889	1 361,65	-	1 760,62	-	-	-	-
Т-4	ул. Комсомольская, д. 5: 5-этажей S квартир - 2 521,18 кв. м.	0,76	1 916,10	-	1 960,28	-	-	-	-
				1 960,28	1 960,28	-	-	-	



## Схема границ прилегающей территории

Московская обл., г.о. Чехов, г. Чехов, ул. Комсомольская, д.12, д.17, д.17А



УСЛОВНЫЕ ОБОЗНАЧЕНИЯ	
	- объекты капитального строительства
	- подъезды
	- границы земельных участков
	- граница двора
	- внутриворотаые проезды
	- пешеходные дорожки, тротуары
	- парковки
	- детские и спортивные площадки

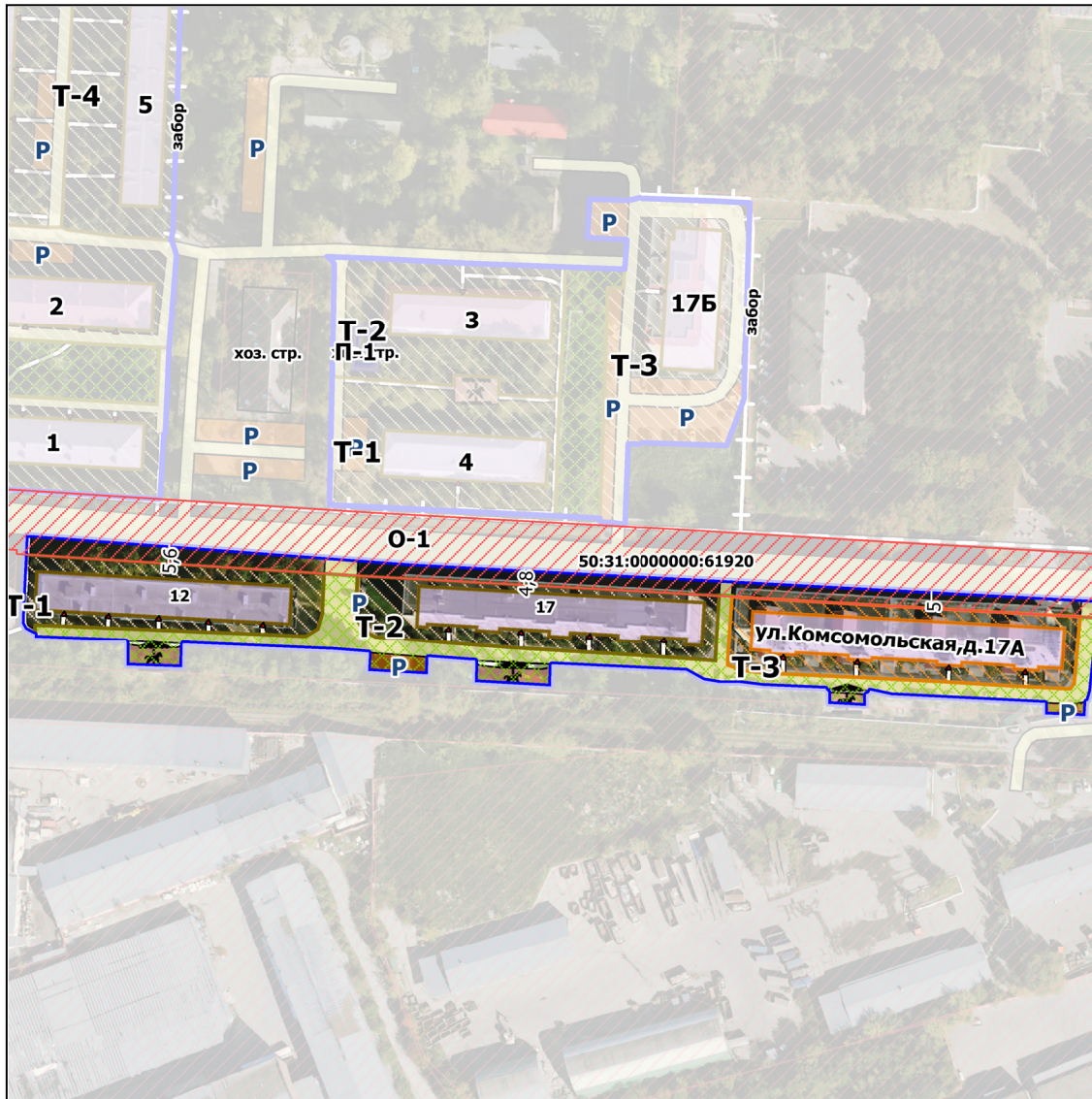
Масштаб 1 : 2 400

Прилегающая территория № Т-1, Т-2, Т-3		Адрес	Кад. номер	ВРИ	Правообладатель	Обслуживающая организация
<b>Сведения об объекте (здании, строении, сооружении, земельном участке), в отношении которого установлены границы прилегающей территории</b>		ул. Комсомольская, д. 12	-	Для многоквартирной застройки	Общая долевая собственность МКД	ООО «ВОЛХОНКА»
Идентификационное обозначение объекта		ул. Комсомольская, д. 17	-	Для многоквартирной застройки	Общая долевая собственность МКД	ООО «ВОЛХОНКА»
Краткая информация об объекте		ул. Комсомольская, д. 17А	-	Для многоквартирной застройки	Общая долевая собственность МКД	ООО «ОПЕРАТОР ЖКХ»
Адрес объекта		О-1	50:31:0000000:61920	Земельные участки(территории) общего пользования	Земли населенных пунктов	Непосредственное управление
Границы прилегающих территорий не устанавливаются для рассматриваемых МКД		Московская обл., г.о. Чехов, г. Чехов, ул. Комсомольская, д.12, д.17, д.17А				

МКД	Фактические показатели	Расчетный показатель потребности в территории на один кв. метр квартиры (м²/м²)	Потребность в территории S кв. * S п. (м²)		
				Площадь благ-ва в пределах з/у (м²)	Площадь прилегающей территории (м²)
Т-1	ул. Комсомольская, д. 12: 5 этажей S квартир - 3 451,20 кв. м.	-	1 014,22	0,76	2 622,91
			1 014,22		
Т-2	ул. Комсомольская, д. 17: 5 этажей S квартир - 4 159,73 кв. м.	-	1 160,97	0,76	3 161,39
			1 160,97		
Т-3	ул. Комсомольская, д. 17А: 9 этажей S квартир - 7 651,84 кв. м.	-	1 285,04	0,4	3 060,74
			1 285,04		

# Схема границ прилегающей территории и территории санитарной очистки

Московская обл., г.о. Чехов, г. Чехов, ул. Комсомольская, д.12, д.17, д.17А



## УСЛОВНЫЕ ОБОЗНАЧЕНИЯ

	- объекты капитального строительства
	- подъезды
	- границы земельных участков
	- граница двора
	- внутридворовые проезды
	- пешеходные дорожки, тротуары
	- парковки
	- детские и спортивные площадки
	- МБУ
<b>Территории санитарной очистки</b>	
	- ООО «ВОЛХОНКА»
	- ООО «ОПЕРАТОР ЖКХ»

Масштаб 1 : 2 400

Прилегающая территория № Т-1, Т-2, Т-3		Адрес	Кад. номер	ВРИ	Правообладатель	Обслуживающая организация
Сведения об объекте (здании, строении, сооружении, земельном участке), в отношении которого установлены границы прилегающей территории		ул. Комсомольская, д. 12	-	Для многоквартирной застройки	Общая долевая собственность МКД	ООО «ВОЛХОНКА»
Идентификационное обозначение объекта	ОКС	ул. Комсомольская, д. 17	-	Для многоквартирной застройки	Общая долевая собственность МКД	ООО «ВОЛХОНКА»
Краткая информация об объекте	Многоквартирный жилой дом	ул. Комсомольская, д. 17А	-	Для многоквартирной застройки	Общая долевая собственность МКД	ООО «ОПЕРАТОР ЖКХ»
Адрес объекта	Московская обл., г.о. Чехов, г. Чехов, ул. Комсомольская, д.12, д.17, д.17А	О-1	50:31:0000000:61920	Земельные участки(территории) общего пользования	-	Непосредственное управление
Границы прилегающих территорий не устанавливаются для рассматриваемых МКД	Московская обл., г.о. Чехов, г. Чехов, ул. Комсомольская, д.12, д.17, д.17А					

МКД	Фактические показатели	Расчетный показатель потребности в территории на один кв. метр квартиры (м²/м²)	Потребность в территории S кв. * S п. (м²)		
				Площадь благоустройства в пределах з/у (м²)	Площадь прилегающей территории (м²)
Т-1	ул. Комсомольская, д. 12: 5 этажей S квартир - 3 451,20 кв. м.	-	1 014,22	0,76	2 622,91
			1 014,22		
Т-2	ул. Комсомольская, д. 17: 5 этажей S квартир - 4 159,73 кв. м.	-	1 160,97	0,76	3 161,39
			1 160,97		
Т-3	ул. Комсомольская, д. 17А: 9 этажей S квартир - 7 651,84 кв. м.	-	1 285,04	0,4	3 060,74
			1 285,04		



## Схема границ прилегающей территории

Московская обл., г.о. Чехов, г. Чехов, ул. Комсомольская, д.3, д.4, д.17Б



УСЛОВНЫЕ ОБОЗНАЧЕНИЯ	
	- объекты капитального строительства
	- подъезды
	- границы земельных участков
	- граница двора
	- внутридворовые проезды
	- пешеходные дорожки, тротуары
	- парковки
	- детские и спортивные площадки

Масштаб 1 : 1 000

Прилегающая территория № Т-1, Т-2, Т-3,		Адрес	Кад. номер	ВРИ	Правообладатель	Обслуживающая организация
<b>Сведения об объекте (здании, строении, сооружении, земельном участке), в отношении которого установлены границы прилегающей территории</b>		ул. Комсомольская, д. 4	-	Для многоквартирной застройки	Общая долевая собственность МКД	Непосредственное управление
Идентификационное обозначение объекта	ОКС	ул. Комсомольская, д. 3	-	Для многоквартирной застройки	Общая долевая собственность МКД	Непосредственное управление
Краткая информация об объекте	Многоквартирный жилой дом	ул. Комсомольская, д. 17Б	-	Для многоквартирной застройки	Общая долевая собственность МКД	ООО «ОПЕРАТОР ЖКХ»
Адрес объекта	Московская обл., г.о. Чехов, г. Чехов, ул. Комсомольская, д.3, д.4, д.17Б					
Границы прилегающих территорий не устанавливаются для рассматриваемых МКД	Московская обл., г.о. Чехов, г. Чехов, ул. Комсомольская, д.3, д.4, д.17Б					

МКД	Фактические показатели	Расчетный показатель потребности в территории на один кв. метр квартиры (м <sup>2</sup> /м <sup>2</sup> )	Потребность в территории S кв. * S п. (м <sup>2</sup> )		
				Площадь благ-ва в пределах з/у (м <sup>2</sup> )	Площадь прилегающей территории (м <sup>2</sup> )
Т-1	ул. Комсомольская, д. 4: 3 этажа S квартир - 970,00 кв. м.	-	1441,69	0,889	862,33
		1441,69			
Т-2	ул. Комсомольская, д. 3: 3 этажа S квартир - 970,00 кв. м.	-	2039,96	0,889	862,33
		2039,96			
Т-3	ул. Комсомольская, д. 17Б: 9 этажей S квартир - 1 529,94 кв. м.	-	2840,57	0,4	1 609,52
		2840,57			

# Схема границ прилегающей территории и территории санитарной очистки

Московская обл., г.о. Чехов, г. Чехов, ул. Комсомольская, д.3, д.4, д.17Б



## УСЛОВНЫЕ ОБОЗНАЧЕНИЯ

	- объекты капитального строительства
	- подъезды
	- границы земельных участков
	- граница двора
	- внутридворовые проезды
	- пешеходные дорожки, тротуары
	- парковки
	- детские и спортивные площадки
<b>Территории санитарной очистки</b>	
	- Непосредственное управление
	- ООО «ОПЕРАТОР ЖКХ»

Масштаб 1 : 1 000

Прилегающая территория № Т-1, Т-2, Т-3,		Адрес	Кад. номер	ВРИ	Правообладатель	Обслуживающая организация
Сведения об объекте (здании, строении, сооружении, земельном участке), в отношении которого установлены границы прилегающей территории		ул. Комсомольская, д. 4	-	Для многоквартирной застройки	Общая долевая собственность МКД	Непосредственное управление
Идентификационное обозначение объекта		ул. Комсомольская, д. 3	-	Для многоквартирной застройки	Общая долевая собственность МКД	Непосредственное управление
Краткая информация об объекте		ул. Комсомольская, д. 17Б	-	Для многоквартирной застройки	Общая долевая собственность МКД	ООО «ОПЕРАТОР ЖКХ»
Адрес объекта		Московская обл., г.о. Чехов, г. Чехов, ул. Комсомольская, д.3, д.4, д.17Б				
Границы прилегающих территорий не устанавливаются для рассматриваемых МКД		Московская обл., г.о. Чехов, г. Чехов, ул. Комсомольская, д.3, д.4, д.17Б				

МКД	Фактические показатели	Расчетный показатель потребности в территории на один кв. метр квартиры (м²/м²)	Потребность в территории S кв. * S п. (м²)		
				Площадь благ-ва в пределах з/у (м²)	Площадь прилегающей территории (м²)
Т-1	ул. Комсомольская, д. 4: 3 этажа S квартир - 970,00 кв. м.	0,889	862,33	-	1441,69
				1441,69	
Т-2	ул. Комсомольская, д. 3: 3 этажа S квартир - 970,00 кв. м.	0,889	862,33	-	2039,96
				2039,96	
Т-3	ул. Комсомольская, д. 17Б: 9 этажей S квартир - 1 529,94 кв. м.	0,4	1 609,52	-	2840,57
				2840,57	



## Схема границ прилегающей территории

Московская обл., г.о. Чехов, г. Чехов, ул. 8 Марта, д.10



УСЛОВНЫЕ ОБОЗНАЧЕНИЯ	
	- объекты капитального строительства
	- подъезды
	- границы земельных участков
	- граница двора
	- внутривортовые проезды
	- пешеходные дорожки, тротуары
	- парковки
	- детские и спортивные площадки

Масштаб 1 : 500

Прилегающая территория №Т-1	Адрес	Кад. номер	ВРИ	Правообладатель	Обслуживающая организация
Сведения об объекте (здании, строении, сооружении, земельном участке), в отношении которого установлены границы прилегающей территории	ул. Комсомольская, д. 4	-	Для многоквартирной застройки	Общая долевая собственность МКД	МП «ЖКХ Чеховского района»

Идентификационное обозначение объекта	ОКС
Краткая информация об объекте	Многоквартирный жилой дом
Адрес объекта	Московская обл., г.о. Чехов, г. Чехов, ул. 8 Марта, д.10
Границы прилегающих территорий не устанавливаются для рассматриваемых МКД	Московская обл., г.о. Чехов, г. Чехов, ул. 8 Марта, д.10

МКД	Фактические показатели		Расчетный показатель потребности в территории на один кв. метр квартиры (м <sup>2</sup> /м <sup>2</sup> )	Потребность в территории S кв. * S п. (м <sup>2</sup> )	
	Площадь благоустройства в пределах з/у (м <sup>2</sup> )	Площадь прилегающей территории (м <sup>2</sup> )			
Т-1	ул. 8 Марта, д.10: 2 этажа S квартир - 718,70 кв. м.	-	1 374,39	0,889	639,64
		1 374,39			

# Схема границ прилегающей территории и территории санитарной очистки

Московская обл., г.о. Чехов, г. Чехов, ул. 8 Марта, д.10



## УСЛОВНЫЕ ОБОЗНАЧЕНИЯ

	- объекты капитального строительства
	- подъезды
	- границы земельных участков
	- граница двора
	- внутриворота проезды
	- пешеходные дорожки, тротуары
	- парковки
	- детские и спортивные площадки
	- МБУ
Прилегающие территории	
-	
Территории санитарной очистки	
	- МП «ЖКХ Чеховского района»

Масштаб 1 : 500

Прилегающая территория №Т-1	Адрес	Кад. номер	ВРИ	Правообладатель	Обслуживающая организация
Сведения об объекте (здании, строении, сооружении, земельном участке), в отношении которого установлены границы прилегающей территории	ул. Комсомольская, д. 4	-	Для многоквартирной застройки	Общая долевая собственность МКД	МП «ЖКХ Чеховского района»

Идентификационное обозначение объекта	ОКС
Краткая информация об объекте	Многоквартирный жилой дом
Адрес объекта	Московская обл., г.о. Чехов, г. Чехов, ул. 8 Марта, д.10
Границы прилегающих территорий не устанавливаются для рассматриваемых МКД	Московская обл., г.о. Чехов, г. Чехов, ул. 8 Марта, д.10

МКД	Фактические показатели		Расчетный показатель потребности в территории на один кв. метр квартиры (м²/м²)	Потребность в территории S кв. * S п. (м²)
	Площадь благ-ва в пределах з/у (м²)	Площадь прилегающей территории (м²)		
Т-1 ул. 8 Марта, д.10: 2 этажа S квартир - 718,70 кв. м.	-	1 374,39	0,889	639,64
	1 374,39			



## Схема границ прилегающей территории

Московская обл., г.о. Чехов, г. Чехов, ул. 8 Марта, д. 11



УСЛОВНЫЕ ОБОЗНАЧЕНИЯ	
	- объекты капитального строительства
	- подъезды
	- границы земельных участков
	- граница двора
	- внутридворовые проезды
	- пешеходные дорожки, тротуары
	- парковки
	- детские и спортивные площадки

Масштаб 1 : 600

Прилегающая территория № Т-1	Адрес	Кад. номер	ВРИ	Правообладатель	Обслуживающая организация
Сведения об объекте (здании, строении, сооружении, земельном участке), в отношении которого установлены границы прилегающей территории	ул. 8 Марта, д.11	-	Для многоквартирной застройки	Общая долевая собственность МКД	МП «ЖКХ Чеховского района»

Идентификационное обозначение объекта	ОКС
Краткая информация об объекте	Многоквартирный жилой дом
Адрес объекта	Московская обл., г.о. Чехов, г. Чехов, ул. 8 Марта, д.11
Границы прилегающих территорий не устанавливаются для рассматриваемых МКД	Московская обл., г.о. Чехов, г. Чехов, ул. 8 Марта, д.11

МКД	Фактические показатели		Расчетный показатель потребности в территории на один кв. метр квартиры (м <sup>2</sup> /м <sup>2</sup> )	Потребность в территории S кв. * S п. (м <sup>2</sup> )	
	Площадь благ-ва в пределах з/у (м <sup>2</sup> )	Площадь прилегающей территории (м <sup>2</sup> )			
Т-1	ул. 8 Марта, д.11: 2 этажа S квартир - 890,00 кв. м.	-	718,70	0,889	792,10
		718,70			

# Схема границ прилегающей территории и территории санитарной очистки

Московская обл., г.о. Чехов, г. Чехов, ул. 8 Марта, д. 11



## УСЛОВНЫЕ ОБОЗНАЧЕНИЯ

	- объекты капитального строительства
	- подъезды
	- границы земельных участков
	- граница двора
	- внутридворовые проезды
	- пешеходные дорожки, тротуары
	- парковки
	- детские и спортивные площадки
	- МБУ
<b>Территории санитарной очистки</b>	
	- МП «ЖКХ Чеховского района»

Масштаб 1 : 600

Прилегающая территория № Т-1	Адрес	Кад. номер	ВРИ	Правообладатель	Обслуживающая организация
<b>Сведения об объекте (здании, строении, сооружении, земельном участке), в отношении которого установлены границы прилегающей территории</b>	ул. 8 Марта, д.11	-	Для многоквартирной застройки	Общая долевая собственность МКД	МП «ЖКХ Чеховского района»

Идентификационное обозначение объекта	ОКС
Краткая информация об объекте	Многоквартирный жилой дом
Адрес объекта	Московская обл., г.о. Чехов, г. Чехов, ул. 8 Марта, д.11
Границы прилегающих территорий не устанавливаются для рассматриваемых МКД	Московская обл., г.о. Чехов, г. Чехов, ул. 8 Марта, д.11

МКД	Фактические показатели		Расчетный показатель потребности в территории на один кв. метр квартиры (м <sup>2</sup> /м <sup>2</sup> )	Потребность в территории S кв. * S п. (м <sup>2</sup> )
	Площадь благоустройства в пределах з/у (м <sup>2</sup> )	Площадь прилегающей территории (м <sup>2</sup> )		
Т-1 ул. 8 Марта, д.11: 2 этажа S квартир - 890,00 кв. м.	-	718,70	0,889	792,10
	718,70			



## Схема границ прилегающей территории

Московская обл., г.о. Чехов, г. Чехов, ул. Маркова, д.7, д.3, д.5, д.1



УСЛОВНЫЕ ОБОЗНАЧЕНИЯ	
	- объекты капитального строительства
	- подъезды
	- границы земельных участков
	- граница двора
	- внутридворовые проезды
	- пешеходные дорожки, тротуары
	- парковки
	- детские и спортивные площадки

Масштаб 1 : 1 600

Прилегающая территория № Т-1, Т-2, Т-3, Т-4		Адрес	Кад. номер	ВРИ	Правообладатель	Обслуживающая организация
<b>Сведения об объекте (здании, строении, сооружении, земельном участке), в отношении которого установлены границы прилегающей территории</b>		ул. Маркова, д. 7	-	Для многоквартирной застройки	Общая долевая собственность МКД	МП «ЖКХ Чеховского района»
Идентификационное обозначение объекта	ОКС	ул. Маркова, д. 5	-	Для многоквартирной застройки	Общая долевая собственность МКД	МП «ЖКХ Чеховского района»
Краткая информация об объекте	Многоквартирный жилой дом	ул. Маркова, д. 3	-	Для многоквартирной застройки	Общая долевая собственность МКД	МП «ЖКХ Чеховского района»
Адрес объекта	Московская обл., Московская обл., г.о. Чехов, г. Чехов, ул. Маркова, д.7, д.3, д.5, д.1	ул. Маркова, д. 1	-	Для многоквартирной застройки	Общая долевая собственность МКД	МП «ЖКХ Чеховского района»
Границы прилегающих территорий не устанавливаются для рассматриваемых МКД	Московская обл., г.о. Чехов, г. Чехов, ул. Маркова, д.7, д.3, д.5, д.1					

МКД	Фактические показатели	Расчетный показатель потребности в территории на один кв. метр квартиры (м²/м²)	Потребность в территории S кв. * S п. (м²)	Т-4	ул. Маркова, д. 1: 5 этажей S квартир - 3 596,80 кв. м.		0,76	2 733,57
					-	3 376,23		
Т-1	ул. Маркова, д. 7: 5 этажей S квартир - 3 577,40 кв. м.	-	2 721,60	0,76	3 376,23			
		2 721,60	2 718,82					
Т-2	ул. Маркова, д. 5: 5 этажей S квартир - 2 595,20 кв. м.	-	2 596,56	0,76	3 376,23			
		2 596,56	1 972,35					
Т-3	ул. Маркова, д. 3: 5 этажей S квартир - 2 560,10 кв. м.	-	1 785,36	0,76	3 376,23			
		1 785,36	1 945,68					



# Схема границ прилегающей территории и территории санитарной очистки

Московская обл., г.о. Чехов, г. Чехов, ул. Маркова, д.7, д.3, д.5, д.1



## УСЛОВНЫЕ ОБОЗНАЧЕНИЯ

	- объекты капитального строительства
	- подъезды
	- границы земельных участков
	- граница двора
	- внутридворовые проезды
	- пешеходные дорожки, тротуары
	- парковки
	- детские и спортивные площадки
	- МБУ
<b>Прилегающие территории</b>	
-	
<b>Территории санитарной очистки</b>	
	- МП «ЖКХ Чеховского района»

Масштаб 1 : 1 600

Прилегающая территория № Т-1, Т-2, Т-3, Т-4		Адрес	Кад. номер	ВРИ	Правообладатель	Обслуживающая организация
<b>Сведения об объекте (здании, строении, сооружении, земельном участке), в отношении которого установлены границы прилегающей территории</b>		ул. Маркова, д. 7	-	Для многоквартирной застройки	Общая долевая собственность МКД	МП «ЖКХ Чеховского района»
Идентификационное обозначение объекта		ул. Маркова, д. 5	-	Для многоквартирной застройки	Общая долевая собственность МКД	МП «ЖКХ Чеховского района»
Краткая информация об объекте		ул. Маркова, д. 3	-	Для многоквартирной застройки	Общая долевая собственность МКД	МП «ЖКХ Чеховского района»
Адрес объекта		ул. Маркова, д. 1	-	Для многоквартирной застройки	Общая долевая собственность МКД	МП «ЖКХ Чеховского района»
Границы прилегающих территорий не устанавливаются для рассматриваемых МКД		Московская обл., г.о. Чехов, г. Чехов, ул. Маркова, д.7, д.3, д.5, д.1				

МКД	Фактические показатели	Расчетный показатель потребности в территории на один кв. метр квартиры (м²/м²)	Потребность в территории S кв. * S п. (м²)	Т-4	ул. Маркова, д. 1: 5 этажей S квартир - 3 596,80 кв. м.		0,76	2 733,57
					-	3 376,23		
Площадь благоустройства в пределах з/у (м²)		Площадь прилегающей территории (м²)		3 376,23				
Т-1	ул. Маркова, д. 7: 5 этажей S квартир - 3 577,40 кв. м.	-	2 721,60	0,76	2 718,82			
	2 721,60							
Т-2	ул. Маркова, д. 5: 5 этажей S квартир - 2 595,20 кв. м.	-	2 596,56	0,76	1 972,35			
	2 596,56							
Т-3	ул. Маркова, д. 3: 5 этажей S квартир - 2 560,10 кв. м.	-	1 785,36	0,76	1 945,68			
	1 785,36							



**Схема границ прилегающей территории**  
 Московская обл., г.о. Чехов, г. Чехов, ул. Гагарина, д.100А, ул. Маркова д.9



УСЛОВНЫЕ ОБОЗНАЧЕНИЯ	
	- объекты капитального строительства
	- подъезды
	- границы земельных участков
	- граница двора
	- внутридворовые проезды
	- пешеходные дорожки, тротуары
	- парковки
	- детские и спортивные площадки
Прилегающие территории	
	- МП «ЖКХ Чеховского района»

**Масштаб 1 : 1 300**

Прилегающая территория № Т-1, Т-2, П-1	Адрес	Кад. номер	ВРИ	Правообладатель	Обслуживающая организация
Сведения об объекте (здании, строении, сооружении, земельном участке), в отношении которого установлены границы прилегающей территории	ул. Маркова, д. 9	-	Для многоквартирной застройки	Общая долевая собственность МКД	МП «ЖКХ Чеховского района»
	ул. Гагарина, д. 100А	50:31:0040116:8	Для многоквартирной застройки	Общая долевая собственность МКД	МП «ЖКХ Чеховского района»
	ул. Маркова, д. 9А	-	Административное здание	Муниципальная собственность	Непосредственное управление

Идентификационное обозначение объекта	ОКС
Краткая информация об объекте	Многоквартирный жилой дом
Адрес объекта	Московская обл., г.о. Чехов, г. Чехов, ул. Гагарина, д.100А, ул. Маркова д.9
Границы прилегающих территорий не устанавливаются для рассматриваемых МКД	Московская обл., г.о. Чехов, г. Чехов, ул. Маркова д.9

МКД	Фактические показатели	Расчетный показатель потребности в территории на один кв. метр квартиры (м²/м²)	Потребность в территории S кв. * S п. (м²)
Т-1	ул. Маркова, д.9: 5 этажей S квартир - 2 951,90 кв. м.	0,76	2 243,44
	-		
Т-2	ул. Маркова, д. 9А	-	-
	-		
П-1	ул. Гагарина, д. 100А : 10 этажей S квартир - 6 600,60 кв. м	0,4	2 640,24
	3 668,43		
	4 539,00		



# Схема границ прилегающей территории и территории санитарной очистки

Московская обл., г.о. Чехов, г. Чехов, ул. Гагарина, д.100А, ул. Маркова д.9



## УСЛОВНЫЕ ОБОЗНАЧЕНИЯ

	- объекты капитального строительства
	- подъезды
	- границы земельных участков
	- граница двора
	- внутридворовые проезды
	- пешеходные дорожки, тротуары
	- парковки
	- детские и спортивные площадки
	- МБУ
<b>Прилегающие территории</b>	
	- МП «ЖКХ Чеховского района»
<b>Территории санитарной очистки</b>	
	- МП «ЖКХ Чеховского района»
	- Непосредственное управление

Масштаб 1 : 1 300

Прилегающая территория № Т-1, Т-2, П-1		Адрес	Кад. номер	ВРИ	Правообладатель	Обслуживающая организация
<b>Сведения об объекте (здании, строении, сооружении, земельном участке), в отношении которого установлены границы прилегающей территории</b>		ул. Маркова, д. 9	-	Для многоквартирной застройки	Общая долевая собственность МКД	МП «ЖКХ Чеховского района»
Идентификационное обозначение объекта	ОКС	ул. Гагарина, д. 100А	50:31:0040116:8	Для многоквартирной застройки	Общая долевая собственность МКД	МП «ЖКХ Чеховского района»
Краткая информация об объекте	Многоквартирный жилой дом	ул. Маркова, д. 9А	-	Административное здание	Муниципальная собственность	Непосредственное управление
Адрес объекта	Московская обл., г.о. Чехов, г. Чехов, ул. Гагарина, д.100А, ул. Маркова д.9					
Границы прилегающих территорий не устанавливаются для рассматриваемых МКД	Московская обл., г.о. Чехов, г. Чехов, ул. Маркова д.9					

МКД	Фактические показатели	Расчетный показатель потребности в территории на один кв. метр квартиры (м²/м²)	Потребность в территории S кв. * S п. (м²)		
				Площадь благоустройства в пределах з/у (м²)	Площадь прилегающей территории (м²)
Т-1	ул. Маркова, д.9: 5 этажей S квартир - 2 951,90 кв. м.	-	2 023,93	0,76	2 243,44
			2 023,93		
Т-2	ул. Маркова, д. 9А	-	212,95	-	-
			212,95		
П-1	ул. Гагарина, д. 100А : 10 этажей S квартир - 6 600,60 кв. м	3 668,43	870,57	0,4	2 640,24
			4 539,00		



# Схема границ прилегающей территории

Московская обл., г.о. Чехов, г. Чехов, ул. Гагарина, д.82, д.92, д.76, д.102, д.102А, ул. Маркова, д.11, д.13

Масштаб 1 : 1 300



УСЛОВНЫЕ ОБОЗНАЧЕНИЯ		Прилегающие территории	
	- объекты капитального строительства		- непосредственное управление
	- подъезды		- ООО «СтартСтрой+»
	- границы земельных участков		- ООО Управляющая компания «АСК»
	- граница двора		
	- внутридворовые проезды		
	- пешеходные дорожки, тротуары		
	- парковки		
	- детские и спортивные площадки		

Прилегающая территория № Т-1, Т-2, Т-3, Т-4, Т-5, П-1, П-2, П-3		Адрес	Кад. номер	ВРИ	Правообладатель	Обслуживающая организация
<b>Сведения об объекте (здании, строении, сооружении, земельном участке), в отношении которого установлены границы прилегающей территории</b>		ул. Гагарина, д. 82	-	Для многоквартирной застройки	Общая долевая собственность МКД	МП «ЖКХ Чеховского района»
Идентификационное обозначение объекта	ОКС	ул. Гагарина, д. 92	-	Для многоквартирной застройки	Общая долевая собственность МКД	МП «ЖКХ Чеховского района»
Краткая информация об объекте	Многоквартирный жилой дом	ул. Гагарина, д. 76	-	Для многоквартирной застройки	Общая долевая собственность МКД	МП «ЖКХ Чеховского района»
Адрес объекта	Московская обл., г.о. Чехов, г. Чехов, ул. Гагарина, д.82, д.92, д.76, д.102, д.102А, ул. Маркова, д.11, д.13	ул. Маркова, д. 11	-	Для многоквартирной застройки	Общая долевая собственность МКД	МП «ЖКХ Чеховского района»
		ул. Маркова, д. 13	-	Для многоквартирной застройки	Общая долевая собственность МКД	МП «ЖКХ Чеховского района»
		ул. Гагарина, д. 102А	50:31:0040116:7	Для жилищного строительства	Общая долевая собственность МКД	ООО Управляющая компания «АСК»
Границы прилегающих территорий не устанавливаются для рассматриваемых МКД	Московская обл., г.о. Чехов, г. Чехов, ул. Гагарина, д.82, д.92, д.76, ул. Маркова, д.11, д.13	ул. Гагарина, д. 102	50:31:0040116:1	Под общежитие	Общая долевая собственность МКД	ООО «СтартСтрой+»
		ул. Гагарина, торговый павильон рядом с д.92	50:31:0040116:182	Для размещения объектов торговли	Частная собственность	Непосредственное управление

МКД		Фактические показатели		Расчетный показатель потребности в территории на один кв. метр квартиры (м <sup>2</sup> /м <sup>2</sup> )	Потребность в территории S кв. * S п. (м <sup>2</sup> )
		Площадь благ-ва в пределах з/у (м <sup>2</sup> )	Площадь прилегающей территории (м <sup>2</sup> )		
Т-1	ул. Гагарина, д. 82: 5 этажей S квартир - 3 073,80 кв. м.	-	2 835,56	0,76	2 336,09
		2 835,56			
Т-2	ул. Гагарина, д. 92: 5 этажей S квартир - 2 974,60 кв. м.	-	1 382,15	0,76	2 260,70
		1 382,15			
Т-3	ул. Гагарина, д. 76: 5 этажей S квартир - 3 637,40 кв. м.	-	2 356,63	0,76	2 764,42
		2 356,63			
Т-4	ул. Маркова, д. 11: 5 этажей S квартир - 3 557,40 кв. м.	-	1 972,68	0,76	2 703,62
		1 972,68			
Т-5	ул. Маркова, д. 13: 5 этажей S квартир - 5 154,80 кв. м.	-	2 856,88	0,76	3 917,65
		2 856,88			
П-1	ул. Гагарина, д. 102: 5 этажей S квартир - 2 453,10 кв. м.	1 475,36	1 341,64	0,76	1 864,36
		2 817,00			
П-2	ул. Гагарина, д. 102А: 10 этажей S квартир - 8 796,80 кв. м.	3 638,95	1 595,37	0,4	3 518,72
		5 234,32			
П-3	вблизи ул. Гагарина, д. 92	255,71	568,42	-	-
		824,13			



**Схема границ прилегающей территории и территории санитарной очистки**  
 Московская обл., г.о. Чехов, г. Чехов, ул. Гагарина, д.82, д.92, д.76, д.102, д.102А, ул. Маркова, д.11, д.13

Масштаб 1 : 1 300



УСЛОВНЫЕ ОБОЗНАЧЕНИЯ		Прилегающие территории	
	- объекты капитального строительства		- непосредственное управление
	- подъезды		- ООО «СтартСтрой+»
	- границы земельных участков		- ООО Управляющая компания «АСК»
	- граница двора	<b>Территории санитарной очистки</b>	
	- внутридворовые проезды		- МП «ЖКХ Чеховского района»
	- пешеходные дорожки, тротуары		
	- парковки		
	- детские и спортивные площадки		
	- МБУ		



Прилегающая территория № Т-1, Т-2, Т-3, Т-4, Т-5, П-1, П-2, П-3		Адрес	Кад. номер	ВРИ	Правообладатель	Обслуживающая организация
<b>Сведения об объекте (здании, строении, сооружении, земельном участке), в отношении которого установлены границы прилегающей территории</b>		ул. Гагарина, д. 82	-	Для многоквартирной застройки	Общая долевая собственность МКД	МП «ЖКХ Чеховского района»
Идентификационное обозначение объекта	ОКС	ул. Гагарина, д. 92	-	Для многоквартирной застройки	Общая долевая собственность МКД	МП «ЖКХ Чеховского района»
Краткая информация об объекте	Многоквартирный жилой дом	ул. Гагарина, д. 76	-	Для многоквартирной застройки	Общая долевая собственность МКД	МП «ЖКХ Чеховского района»
Адрес объекта	Московская обл., г.о. Чехов, г. Чехов, ул. Гагарина, д.82, д.92, д.76, д.102, д.102А, ул. Маркова, д.11, д.13	ул. Маркова, д. 11	-	Для многоквартирной застройки	Общая долевая собственность МКД	МП «ЖКХ Чеховского района»
		ул. Маркова, д. 13	-	Для многоквартирной застройки	Общая долевая собственность МКД	МП «ЖКХ Чеховского района»
		ул. Гагарина, д. 102А	50:31:0040116:7	Для жилищного строительства	Общая долевая собственность МКД	ООО Управляющая компания «АСК»
		ул. Гагарина, д. 102	50:31:0040116:1	Под общежитие	Общая долевая собственность МКД	ООО «СтартСтрой+»
Границы прилегающих территорий не устанавливаются для рассматриваемых МКД	Московская обл., г.о. Чехов, г. Чехов, ул. Гагарина, д.82, д.92, д.76, ул. Маркова, д.11, д.13	ул. Гагарина, торговый павильон рядом с д.92	50:31:0040116:182	Для размещения объектов торговли	Частная собственность	Непосредственное управление

МКД		Фактические показатели		Расчетный показатель потребности в территории на один кв. метр квартиры (м <sup>2</sup> /м <sup>2</sup> )	Потребность в территории S кв. * S п. (м <sup>2</sup> )
		Площадь благоустройства в пределах з/у (м <sup>2</sup> )	Площадь прилегающей территории (м <sup>2</sup> )		
Т-1	ул. Гагарина, д. 82: 5 этажей S квартир - 3 073,80 кв. м.	-	2 835,56	0,76	2 336,09
		2 835,56			
Т-2	ул. Гагарина, д. 92: 5 этажей S квартир - 2 974,60 кв. м.	-	1 382,15	0,76	2 260,70
		1 382,15			
Т-3	ул. Гагарина, д. 76: 5 этажей S квартир - 3 637,40 кв. м.	-	2 356,63	0,76	2 764,42
		2 356,63			
Т-4	ул. Маркова, д. 11: 5 этажей S квартир - 3 557,40 кв. м.	-	1 972,68	0,76	2 703,62
		1 972,68			
Т-5	ул. Маркова, д. 13: 5 этажей S квартир - 5 154,80 кв. м.	-	2 856,88	0,76	3 917,65
		2 856,88			
П-1	ул. Гагарина, д. 102: 5 этажей S квартир - 2 453,10 кв. м.	1 475,36	1 341,64	0,76	1 864,36
		2 817,00			
П-2	ул. Гагарина, д. 102А: 10 этажей S квартир - 8 796,80 кв. м.	3 638,95	1 595,37	0,4	3 518,72
		5 234,32			
П-3	ул. Гагарина, торговый павильон рядом с д.92	255,71	568,42	-	-
		824,13			



**Схема границ прилегающей территории**  
 Московская обл., г.о. Чехов, г. Чехов, ул. Гагарина, д.72, д.74, д.100



УСЛОВНЫЕ ОБОЗНАЧЕНИЯ	
	- объекты капитального строительства
	- подъезды
	- границы земельных участков
	- граница двора
	- внутридворовые проезды
	- пешеходные дорожки, тротуары
	- парковки
	- детские и спортивные площадки

**Масштаб 1 : 1 400**

Прилегающая территория № Т-1, Т-2, Т-3		Адрес	Кад. номер	ВРИ	Правообладатель	Обслуживающая организация
<b>Сведения об объекте (здании, строении, сооружении, земельном участке), в отношении которого установлены границы прилегающей территории</b>		ул. Гагарина, д. 72	-	Для многоквартирной застройки	Общая долевая собственность МКД	МП «ЖКХ Чеховского района»
Идентификационное обозначение объекта		ул. Гагарина, д. 74	-	Для многоквартирной застройки	Общая долевая собственность МКД	МП «ЖКХ Чеховского района»
Краткая информация об объекте		ул. Гагарина, д. 100	-	Для многоквартирной застройки	Общая долевая собственность МКД	МП «ЖКХ Чеховского района»
Адрес объекта		Московская обл., г.о. Чехов, г. Чехов, ул. Гагарина, д.72, д.74, д.100				
Границы прилегающих территорий не устанавливаются для рассматриваемых МКД		Московская обл., г.о. Чехов, г. Чехов, ул. Гагарина, д.72, д.74, д.100				

МКД	Фактические показатели	Расчетный показатель потребности в территории на один кв. метр квартиры (м²/м²)	Потребность в территории S кв. * S п. (м²)		
				Площадь благ-ва в пределах з/у (м²)	Площадь прилегающей территории (м²)
Т-1	ул. Гагарина, д. 72: 5 этажей S квартир - 2 570,00 кв. м.	-	1 152,06	0,76	1 953,20
			1 152,06		
Т-2	ул. Гагарина, д. 74: 5 этажей S квартир - 2 636,10 кв. м.	-	1 727,13	0,76	2 003,44
			1 727,13		
Т-3	ул. Гагарина, д. 100: 5 этажей S квартир - 3 047,80 кв. м.	-	2 463,67	0,76	2 316,33
			2 463,67		

# Схема границ прилегающей территории и территории санитарной очистки

Московская обл., г.о. Чехов, г. Чехов, ул. Гагарина, д.72, д.74, д.100



## УСЛОВНЫЕ ОБОЗНАЧЕНИЯ

	- объекты капитального строительства
	- подъезды
	- границы земельных участков
	- граница двора
	- внутридворовые проезды
	- пешеходные дорожки, тротуары
	- парковки
	- детские и спортивные площадки
	- МБУ
<b>Территории санитарной очистки</b>	
	- МП «ЖКХ Чеховского района»

Масштаб 1 : 1 400

Прилегающая территория № Т-1, Т-2, Т-3		Адрес	Кад. номер	ВРИ	Правообладатель	Обслуживающая организация
<b>Сведения об объекте (здании, строении, сооружении, земельном участке), в отношении которого установлены границы прилегающей территории</b>		ул. Гагарина, д. 72	-	Для многоквартирной застройки	Общая долевая собственность МКД	МП «ЖКХ Чеховского района»
Идентификационное обозначение объекта		ул. Гагарина, д. 74	-	Для многоквартирной застройки	Общая долевая собственность МКД	МП «ЖКХ Чеховского района»
Краткая информация об объекте		ул. Гагарина, д. 100	-	Для многоквартирной застройки	Общая долевая собственность МКД	МП «ЖКХ Чеховского района»
Адрес объекта		Московская обл., г.о. Чехов, г. Чехов, ул. Гагарина, д.72, д.74, д.100				
Границы прилегающих территорий не устанавливаются для рассматриваемых МКД		Московская обл., г.о. Чехов, г. Чехов, ул. Гагарина, д.72, д.74, д.100				

МКД	Фактические показатели	Расчетный показатель потребности в территории на один кв. метр квартиры (м²/м²)		Потребность в территории S кв. * S п. (м²)	
		Площадь благ-ва в пределах з/у (м²)	Площадь прилегающей территории (м²)		
Т-1	ул. Гагарина, д. 72: 5 этажей S квартир - 2 570,00 кв. м.	-	1 152,06	0,76	1 953,20
			1 152,06		
Т-2	ул. Гагарина, д. 74: 5 этажей S квартир - 2 636,10 кв. м.	-	1 727,13	0,76	2 003,44
			1 727,13		
Т-3	ул. Гагарина, д. 100: 5 этажей S квартир - 3 047,80 кв. м.	-	2 463,67	0,76	2 316,33
			2 463,67		



## Схема границ прилегающей территории

Московская обл., г.о. Чехов, г. Чехов, ул. Гагарина, д.60, д.62



УСЛОВНЫЕ ОБОЗНАЧЕНИЯ	
	- объекты капитального строительства
	- подъезды
	- границы земельных участков
	- граница двора
	- внутридворовые проезды
	- пешеходные дорожки, тротуары
	- парковки
	- детские и спортивные площадки

Масштаб 1 : 800

Прилегающая территория № Т-1, Т-2	Адрес	Кад. номер	ВРИ	Правообладатель	Обслуживающая организация
Сведения об объекте (здании, строении, сооружении, земельном участке), в отношении которого установлены границы прилегающей территории	ул. Гагарина, д. 60	-	Для многоквартирной застройки	Общая долевая собственность МКД	МП «ЖКХ Чеховского района»
	ул. Гагарина, д. 62	-	Для многоквартирной застройки	Общая долевая собственность МКД	МП «ЖКХ Чеховского района»

Идентификационное обозначение объекта	ОКС
Краткая информация об объекте	Многоквартирный жилой дом
Адрес объекта	Московская обл., г.о. Чехов, г. Чехов, ул. Гагарина, д. 60, д. 62
Границы прилегающих территорий не устанавливаются для рассматриваемых МКД	Московская обл., г.о. Чехов, г. Чехов, ул. Гагарина, д. 60, д. 62

МКД	Фактические показатели	Расчетный показатель потребности в территории на один кв. метр квартиры (м²/м²)	Потребность в территории S кв. * S п. (м²)	
				Площадь благоустройства в пределах з/у (м²)
Т-1 ул. Гагарина, д. 60: 5 этажей S квартир - 2 581,80 кв. м.	-	1 602,35	0,76	1 962,17
	1 602,35			
Т-2 ул. Гагарина, д. 62: 5 этажей S квартир - 2 582,50 кв. м.	-	2 539,79	0,76	1 962,70
	2 539,79			



# Схема границ прилегающей территории и территории санитарной очистки

Московская обл., г.о. Чехов, г. Чехов, ул. Гагарина, д.60, д.62



## УСЛОВНЫЕ ОБОЗНАЧЕНИЯ

	- объекты капитального строительства
	- подъезды
	- границы земельных участков
	- граница двора
	- внутридворовые проезды
	- пешеходные дорожки, тротуары
	- парковки
	- детские и спортивные площадки
	- МБУ
<b>Территории санитарной очистки</b>	
	- МП «ЖКХ Чеховского района»

Масштаб 1 : 800

Прилегающая территория № Т-1, Т-2	Адрес	Кад. номер	ВРИ	Правообладатель	Обслуживающая организация
Сведения об объекте (здании, строении, сооружении, земельном участке), в отношении которого установлены границы прилегающей территории	ул. Гагарина, д. 60	-	Для многоквартирной застройки	Общая долевая собственность МКД	МП «ЖКХ Чеховского района»
	ул. Гагарина, д. 62	-	Для многоквартирной застройки	Общая долевая собственность МКД	МП «ЖКХ Чеховского района»

Идентификационное обозначение объекта	ОКС
Краткая информация об объекте	Многоквартирный жилой дом
Адрес объекта	Московская обл., г.о. Чехов, г. Чехов, ул. Гагарина, д.60, д.62
Границы прилегающих территорий не устанавливаются для рассматриваемых МКД	Московская обл., г.о. Чехов, г. Чехов, ул. Гагарина, д.60, д.62

МКД	Фактические показатели	Расчетный показатель потребности в территории на один кв. метр квартиры (м²/м²)	Потребность в территории S кв. * S п. (м²)	
				Площадь благоустройства в пределах з/у (м²)
Т-1 ул. Гагарина, д. 60: 5 этажей S квартир - 2 581,80 кв. м.	-	1 602,35	0,76	1 962,17
	1 602,35			
Т-2 ул. Гагарина, д. 62: 5 этажей S квартир - 2 582,50 кв. м.	-	2 539,79	0,76	1 962,70
	2 539,79			



## Схема границ прилегающей территории

Московская обл., г.о. Чехов, г. Чехов, г. Чехов, ул. Гагарина, д.46, д.48, д.50, д.52, д.54, д.56



УСЛОВНЫЕ ОБОЗНАЧЕНИЯ	
	- объекты капитального строительства
	- подъезды
	- границы земельных участков
	- граница двора
	- внутривдворные проезды
	- пешеходные дорожки, тротуары
	- парковки
	- детские и спортивные площадки

Масштаб 1 : 1 700

Прилегающая территория № Т-1, Т-2, Т-3, Т-4, Т-5, Т-6, П-1		Адрес	Кад. номер	ВРИ	Правообладатель	Обслуживающая организация
<b>Сведения об объекте (здании, строении, сооружении, земельном участке), в отношении которого установлены границы прилегающей территории</b>		ул. Гагарина, д. 50	-	Для многоквартирной застройки	Общая долевая собственность МКД	МП «ЖКХ Чеховского района»
Идентификационное обозначение объекта	ОКС	ул. Гагарина, д. 48	-	Для многоквартирной застройки	Общая долевая собственность МКД	МП «ЖКХ Чеховского района»
Краткая информация об объекте	Многоквартирный жилой дом	ул. Гагарина, д. 46	-	Для многоквартирной застройки	Общая долевая собственность МКД	МП «ЖКХ Чеховского района»
Адрес объекта	Московская обл., г.о. Чехов, г. Чехов, ул. Гагарина, д. 46, д.48, д.50, д.52, д.54, д.56	ул. Гагарина, д. 56	-	Для многоквартирной застройки	Общая долевая собственность МКД	МП «ЖКХ Чеховского района»
Границы прилегающих территорий не устанавливаются для рассматриваемых МКД	Московская обл., г.о. Чехов, г. Чехов, ул. Гагарина, д.46, д.48, д.50, д.52, д.54, д.56	ул. Гагарина, д. 54	-	Для многоквартирной застройки	Общая долевая собственность МКД	МП «ЖКХ Чеховского района»
		ул. Гагарина, д. 52	-	Для многоквартирной застройки	Общая долевая собственность МКД	МП «ЖКХ Чеховского района»
		ул. Гагарина, коммунальное строение рядом с д.50	50:31:0040116:191	Коммунальное обслуживание	Земли населенных пунктов	Непосредственное управление

МКД	Фактические показатели	Расчетный показатель потребности в территории на один кв. метр квартиры (м²/м²)	Потребность в территории S кв. * S п. (м²)	Т-5				
				Площадь благ-ва в пределах з/у (м²)	Площадь прилегающей территории (м²)	Площадь	Доля	Объем
Т-1	ул. Гагарина, д. 50: 5 этажей S квартир - 3 500,40 кв. м.	0,76	2 660,30	-	2 246,15	2 642,77	0,76	2 058,54
				2 246,15		2 642,77		
Т-2	ул. Гагарина, д. 48: 5 этажей S квартир - 3 483,20 кв. м.	0,76	2 647,23	-	3 315,43	1 809,60	0,76	2 690,78
				3 315,43		1 809,60		
Т-3	ул. Гагарина, д. 46: 5 этажей S квартир - 3 373,40 кв. м.	0,76	2 563,78	-	2 150,61	112,33	-	-
				2 150,61		112,33		
Т-4	ул. Гагарина, д. 56: 5 этажей S квартир - 2 757,30 кв. м.	0,76	2 095,55	-	2 256,47	-	-	-
				2 256,47		-		



# Схема границ прилегающей территории и территории санитарной очистки

Московская обл., г.о. Чехов, г. Чехов, г. Чехов, ул. Гагарина, д.46, д.48, д.50, д.52, д.54, д.56



## УСЛОВНЫЕ ОБОЗНАЧЕНИЯ

	- объекты капитального строительства
	- подъезды
	- границы земельных участков
	- граница двора
	- внутридворовые проезды
	- пешеходные дорожки, тротуары
	- парковки
	- детские и спортивные площадки
	- МБУ
<b>Территории санитарной очистки</b>	
	- МП «ЖКХ Чеховского района»

Масштаб 1 : 1 700

Прилегающая территория № Т-1, Т-2, Т-3, Т-4, Т-5, Т-6, П-1		Адрес	Кад. номер	ВРИ	Правообладатель	Обслуживающая организация
<b>Сведения об объекте (здании, строении, сооружении, земельном участке), в отношении которого установлены границы прилегающей территории</b>		ул. Гагарина, д. 50	-	Для многоквартирной застройки	Общая долевая собственность МКД	МП «ЖКХ Чеховского района»
Идентификационное обозначение объекта	ОКС	ул. Гагарина, д. 48	-	Для многоквартирной застройки	Общая долевая собственность МКД	МП «ЖКХ Чеховского района»
Краткая информация об объекте	Многоквартирный жилой дом	ул. Гагарина, д. 46	-	Для многоквартирной застройки	Общая долевая собственность МКД	МП «ЖКХ Чеховского района»
Адрес объекта	Московская обл., г.о. Чехов, г. Чехов, ул. Гагарина, д.46, д.48, д.50, д.52, д.54, д.56	ул. Гагарина, д. 56	-	Для многоквартирной застройки	Общая долевая собственность МКД	МП «ЖКХ Чеховского района»
Границы прилегающих территорий не устанавливаются для рассматриваемых МКД	Московская обл., г.о. Чехов, г. Чехов, ул. Гагарина, д.46, д.48, д.50, д.52, д.54, д.56	ул. Гагарина, д. 54	-	Для многоквартирной застройки	Общая долевая собственность МКД	МП «ЖКХ Чеховского района»
		ул. Гагарина, д. 52	-	Для многоквартирной застройки	Общая долевая собственность МКД	МП «ЖКХ Чеховского района»
		ул. Гагарина, коммунальное строение рядом с д.50	50:31:0040116:191	Коммунальное обслуживание	Земли населенных пунктов	Непосредственное управление

МКД	Фактические показатели		Расчетный показатель потребности в территории на один кв. метр квартиры (м²/м²)	Потребность в территории S кв. * S п. (м²)	Т-5	ул. Гагарина, д. 54: 5 этажей S квартир - 2 708,60 кв. м.	-	2 642,77	0,76	2 058,54
	Площадь благоустройства в пределах з/у (м²)	Площадь прилегающей территории (м²)								
Т-1	ул. Гагарина, д. 50: 5 этажей S квартир - 3 500,40 кв. м.	-	2 246,15	0,76	2 660,30	Т-5	ул. Гагарина, д. 54: 5 этажей S квартир - 2 708,60 кв. м.	-	2 642,77	2 058,54
		2 246,15								
Т-2	ул. Гагарина, д. 48: 5 этажей S квартир - 3 483,20 кв. м.	-	3 315,43	0,76	2 647,23	Т-6	ул. Гагарина, д. 52: 5 этажей S квартир - 3 540,50 кв. м.	-	1 809,60	2 690,78
		3 315,43								
Т-3	ул. Гагарина, д. 46: 5 этажей S квартир - 3 373,40 кв. м.	-	2 150,61	0,76	2 563,78	П-1	г. Чехов, ул. Гагарина, коммунальное строение рядом с д.50	112,33	-	-
		2 150,61								
Т-4	ул. Гагарина, д. 56: 5 этажей S квартир - 2 757,30 кв. м.	-	2 256,47	0,76	2 095,55					
		2 256,47								



**Схема границ прилегающей территории**  
 Московская обл., г.о. Чехов, г. Чехов, г. Чехов, ул. Гагарина, д.36, д.42, д.40



УСЛОВНЫЕ ОБОЗНАЧЕНИЯ	
	- объекты капитального строительства
	- подъезды
	- границы земельных участков
	- граница двора
	- внутридворовые проезды
	- пешеходные дорожки, тротуары
	- парковки
	- детские и спортивные площадки
Прилегающие территории	
	- Непосредственное управление

**Масштаб 1 : 1 200**

Прилегающая территория № Т-1, Т-2, Т-3, П-1, П-2		Адрес	Кад. номер	ВРИ	Правообладатель	Обслуживающая организация
<b>Сведения об объекте (здании, строении, сооружении, земельном участке), в отношении которого установлены границы прилегающей территории</b>		ул. Гагарина, д. 36	-	Для многоквартирной застройки	Общая долевая собственность МКД	МП «ЖКХ Чеховского района»
Идентификационное обозначение объекта		ул. Гагарина, д. 42	-	Для многоквартирной застройки	Общая долевая собственность МКД	МП «ЖКХ Чеховского района»
Краткая информация об объекте		ул. Гагарина, д. 40	-	Для многоквартирной застройки	Общая долевая собственность МКД	МП «ЖКХ Чеховского района»
Адрес объекта		ул. Гагарина, д. 36/1	50:31:0040110:15	Для размещения аптеки готовых лекарственных форм	Частная собственность	Непосредственное управление
Границы прилегающих территорий не устанавливаются для рассматриваемых МКД		вблизи ул. Гагарина, д. 42	50:31:0040110:45	Для размещения киоска печати «Московский комсомолец»	Частная собственность	Непосредственное управление
		Московская обл., г.о. Чехов, г. Чехов, ул. Гагарина, д.36, д.42, д.40				

МКД	Фактические показатели	Расчетный показатель потребности в территории на один кв. метр квартиры (м²/м²)	Потребность в территории S кв. * S п. (м²)	П-2	вблизи ул. Гагарина, д. 42			
					Площадь благоустройства в пределах з/у (м²)	Площадь прилегающей территории (м²)		
T-1	ул. Гагарина, д. 36: 4 этажа S квартир - 2 079,70 кв. м.	-	1 268,41	0,76	1 580,57	212,18		
			1 268,41					
T-2	ул. Гагарина, д. 42: 4 этажа S квартир - 2 025,45 кв. м	-	1 944,75	0,76	1 539,34	212,18		
			1 944,75					
T-3	ул. Гагарина, д. 40: 4 этажа S квартир - 2 004,50 кв. м.	-	2 163,08	0,76	1 523,42	212,18		
			2 163,08					
П-1	ул. Гагарина, д. 36/1	78,20	115,68			212,18		
			193,88			212,18		



# Схема границ прилегающей территории и территории санитарной очистки

Московская обл., г.о. Чехов, г. Чехов, г. Чехов, ул. Гагарина, д.46, д.48, д.50, д.52, д.54, д.56



## УСЛОВНЫЕ ОБОЗНАЧЕНИЯ

	- объекты капитального строительства
	- подъезды
	- границы земельных участков
	- граница двора
	- внутридворовые проезды
	- пешеходные дорожки, тротуары
	- парковки
	- детские и спортивные площадки
	- МБУ
<b>Прилегающие территории</b>	
	- Непосредственное управление
<b>Территории санитарной очистки</b>	
	- МП «ЖКХ Чеховского района»

Масштаб 1 : 1 200

Прилегающая территория № Т-1, Т-2, Т-3, П-1, П-2		Адрес	Кад. номер	ВРИ	Правообладатель	Обслуживающая организация
<b>Сведения об объекте (здании, строении, сооружении, земельном участке), в отношении которого установлены границы прилегающей территории</b>		ул. Гагарина, д. 36	-	Для многоквартирной застройки	Общая долевая собственность МКД	МП «ЖКХ Чеховского района»
Идентификационное обозначение объекта		ул. Гагарина, д. 42	-	Для многоквартирной застройки	Общая долевая собственность МКД	МП «ЖКХ Чеховского района»
Краткая информация об объекте		ул. Гагарина, д. 40	-	Для многоквартирной застройки	Общая долевая собственность МКД	МП «ЖКХ Чеховского района»
Адрес объекта		ул. Гагарина, д. 36/1	50:31:0040110:15	Для размещения аптеки готовых лекарственных форм	Частная собственность	Непосредственное управление
Границы прилегающих территорий не устанавливаются для рассматриваемых МКД		вблизи ул. Гагарина, д. 42	50:31:0040110:45	Для размещения киоска печати «Московский комсомолец»	Частная собственность	Непосредственное управление
Границы прилегающих территорий устанавливаются для рассматриваемых МКД		Московская обл., г.о. Чехов, г. Чехов, ул. Гагарина, д.36, д.42, д.40				

МКД	Фактические показатели	Расчетный показатель потребности в территории на один кв. метр квартиры (м²/м²)	Потребность в территории S кв. * S п. (м²)	П-2	вблизи ул. Гагарина, д. 42				
					Площадь благоустройства в пределах з/у (м²)	Площадь прилегающей территории (м²)			14,90
Т-1	ул. Гагарина, д. 36: 4 этажа S квартир - 2 079,70 кв. м.	-	1 268,41	0,76	1 580,57	-	-	-	
		1 268,41							
Т-2	ул. Гагарина, д. 42: 4 этажа S квартир - 2 025,45 кв. м.	-	1 944,75	0,76	1 539,34	-	-	-	
		1 944,75							
Т-3	ул. Гагарина, д. 40: 4 этажа S квартир - 2 004,50 кв. м.	-	2 163,08	0,76	1 523,42	-	-	-	
		2 163,08							
П-1	ул. Гагарина, д. 36/1	78,20	115,68	-	-	-	-	-	
		193,88							
					212,18				



## Схема границ прилегающей территории

Московская обл., г.о. Чехов, г. Чехов, г. Чехов, ул. Гагарина, д.26, д.44, д.32Б



УСЛОВНЫЕ ОБОЗНАЧЕНИЯ	
	- объекты капитального строительства
	- подъезды
	- границы земельных участков
	- граница двора
	- внутривдворные проезды
	- пешеходные дорожки, тротуары
	- парковки
	- детские и спортивные площадки

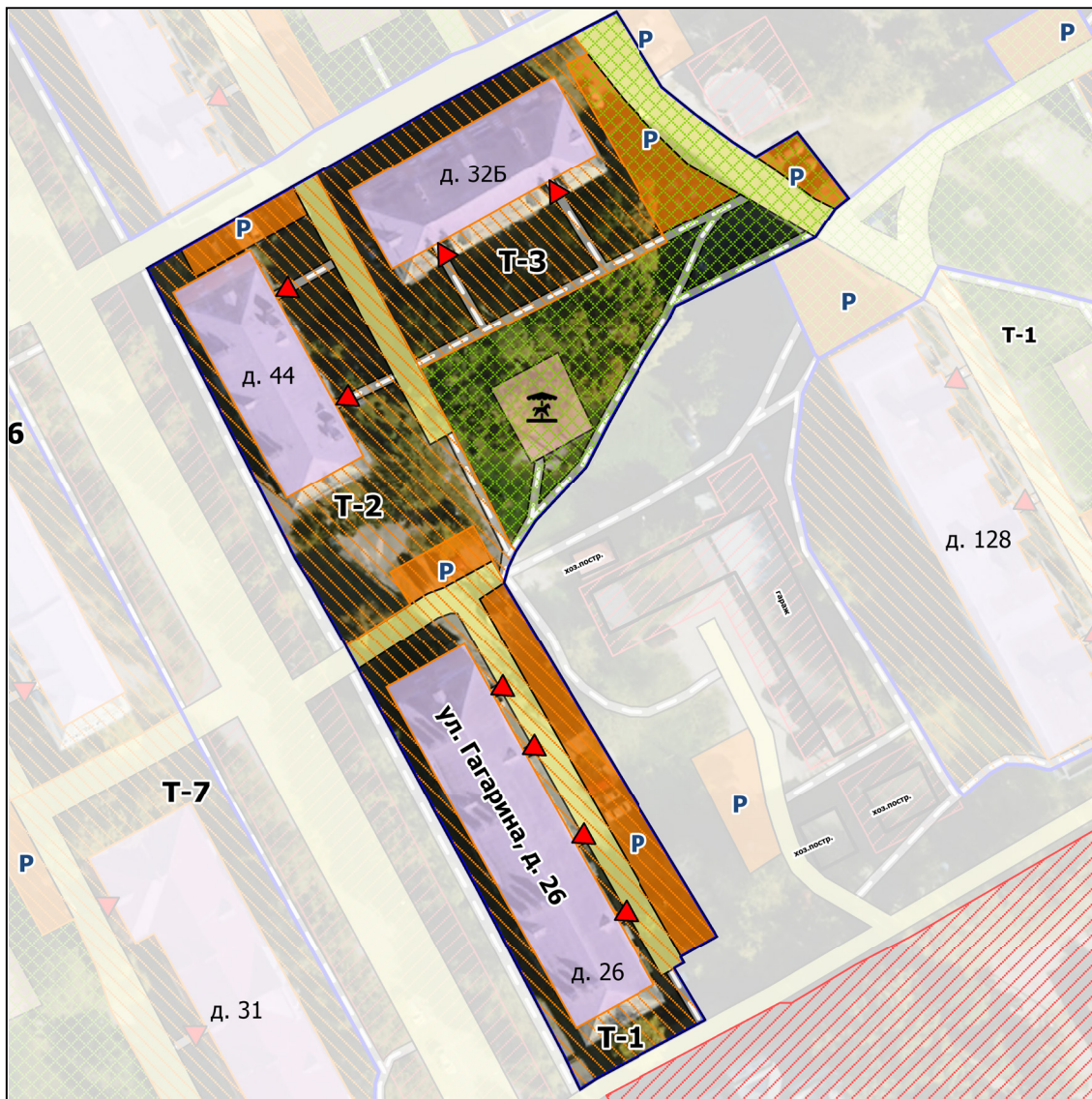
Масштаб 1 : 1 100

Прилегающая территория № Т-1, Т-2, Т-3		Адрес	Кад. номер	ВРИ	Правообладатель	Обслуживающая организация
<b>Сведения об объекте (здании, строении, сооружении, земельном участке), в отношении которого установлены границы прилегающей территории</b>		ул. Гагарина, д. 26	-	Для многоквартирной застройки	Общая долевая собственность МКД	МП «ЖКХ Чеховского района»
Идентификационное обозначение объекта	ОКС	ул. Гагарина, д. 44	-	Для многоквартирной застройки	Общая долевая собственность МКД	МП «ЖКХ Чеховского района»
Краткая информация об объекте	Многоквартирный жилой дом	ул. Гагарина, д. 32Б	-	Для многоквартирной застройки	Общая долевая собственность МКД	МП «ЖКХ Чеховского района»
Адрес объекта	Московская обл., г.о. Чехов, г. Чехов, ул. Гагарина, д.26, д.44, д.32					
Границы прилегающих территорий не устанавливаются для рассматриваемых МКД	Московская обл., г.о. Чехов, г. Чехов, ул. Гагарина, д.26, д.44, д.32					

МКД	Фактические показатели	Расчетный показатель потребности в территории на один кв. метр квартиры (м²/м²)	Потребность в территории S кв. * S п. (м²)		
				Площадь благоустройства в пределах з/у (м²)	Площадь прилегающей территории (м²)
Т-1	ул. Гагарина, д. 26: 4 этажа S квартир - 2 106,47 кв. м.	-	1 308,19	0,76	1 600,92
		1 308,19			
Т-2	ул. Гагарина, д. 44: 5 этажей S квартир - 1 623,90 кв. м.	-	1 358,80	0,76	1 234,16
		1 358,80			
Т-3	ул. Гагарина, д. 32Б: 5 этажей S квартир - 1 577,30 кв. м.	-	956,66	0,76	1 198,75
		956,66			

# Схема границ прилегающей территории и территории санитарной очистки

Московская обл., г.о. Чехов, г. Чехов, г. Чехов, ул. Гагарина, д.26, д.44, д.32Б



## УСЛОВНЫЕ ОБОЗНАЧЕНИЯ

	- объекты капитального строительства
	- подъезды
	- границы земельных участков
	- граница двора
	- внутридворовые проезды
	- пешеходные дорожки, тротуары
	- парковки
	- детские и спортивные площадки
	- МБУ
<b>Территории санитарной очистки</b>	
	- МП «ЖКХ Чеховского района»

Масштаб 1 : 1 100

Прилегающая территория № Т-1, Т-2, Т-3		Адрес	Кад. номер	ВРИ	Правообладатель	Обслуживающая организация
Сведения об объекте (здании, строении, сооружении, земельном участке), в отношении которого установлены границы прилегающей территории		ул. Гагарина, д. 26	-	Для многоквартирной застройки	Общая долевая собственность МКД	МП «ЖКХ Чеховского района»
Идентификационное обозначение объекта		ул. Гагарина, д. 44	-	Для многоквартирной застройки	Общая долевая собственность МКД	МП «ЖКХ Чеховского района»
Краткая информация об объекте		ул. Гагарина, д. 32Б	-	Для многоквартирной застройки	Общая долевая собственность МКД	МП «ЖКХ Чеховского района»

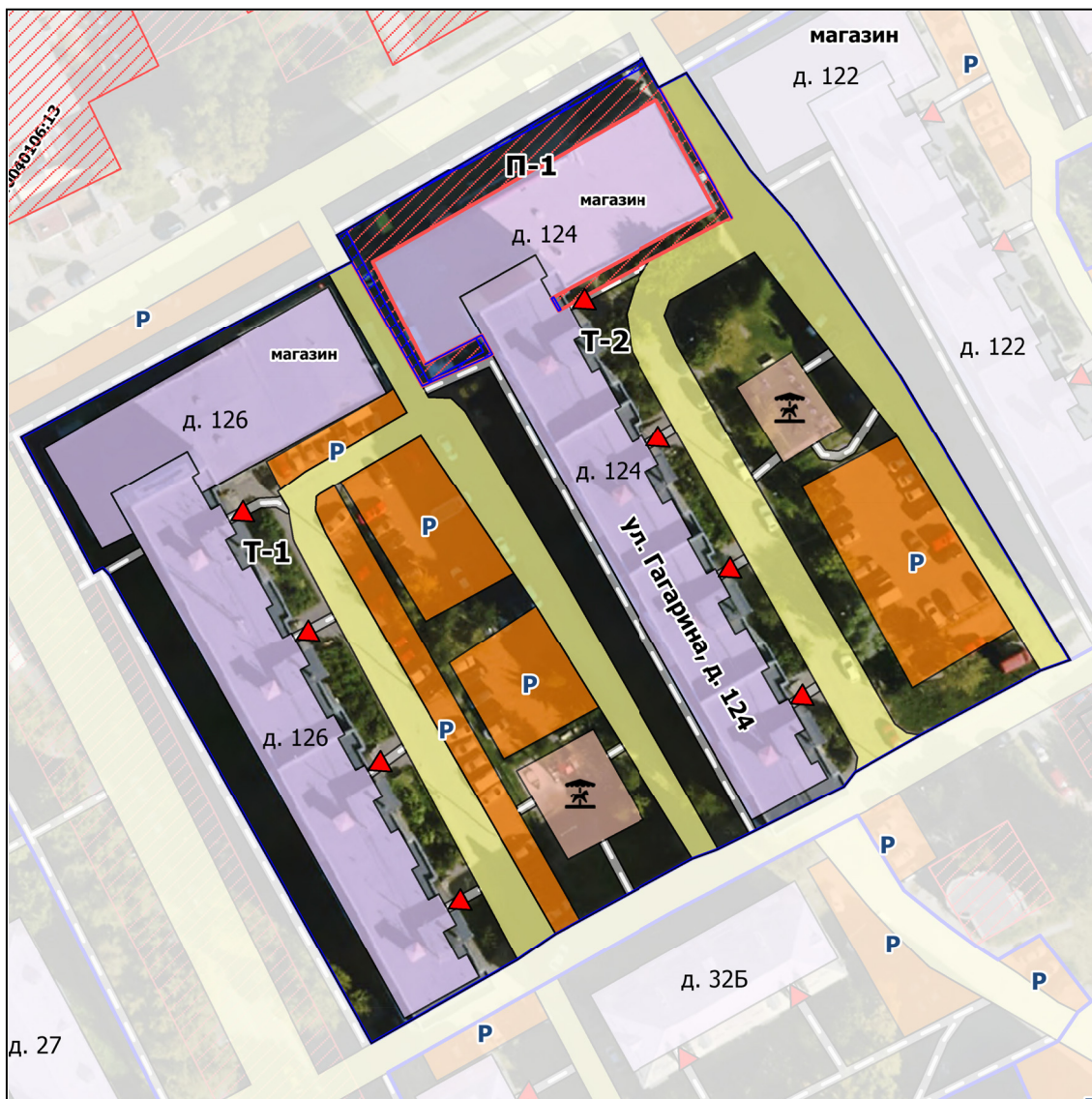
Адрес объекта		Московская обл., г.о. Чехов, г. Чехов, ул. Гагарина, д.26, д.44, д.32				
Границы прилегающих территорий не устанавливаются для рассматриваемых МКД		Московская обл., г.о. Чехов, г. Чехов, ул. Гагарина, д.26, д.44, д.32				

МКД	Фактические показатели	Расчетный показатель потребности в территории на один кв. метр квартиры (м²/м²)	Потребность в территории S кв. * S п. (м²)		
				Площадь благоустройства в пределах з/у (м²)	Площадь прилегающей территории (м²)
Т-1	ул. Гагарина, д. 26: 4 этажа S квартир - 2 106,47 кв. м.	-	1 308,19	0,76	1 600,92
			1 308,19		
Т-2	ул. Гагарина, д. 44: 5 этажей S квартир - 1 623,90 кв. м.	-	1 358,80	0,76	1 234,16
			1 358,80		
Т-3	ул. Гагарина, д. 32Б: 5 этажей S квартир - 1 577,30 кв. м.	-	956,66	0,76	1 198,75
			956,66		



## Схема границ прилегающей территории

Московская обл., г.о. Чехов, г. Чехов, г. Чехов, ул. Гагарина, д.126, д.124



УСЛОВНЫЕ ОБОЗНАЧЕНИЯ	
	- объекты капитального строительства
	- подъезды
	- границы земельных участков
	- граница двора
	- внутривдворовые проезды
	- пешеходные дорожки, тротуары
	- парковки
	- детские и спортивные площадки
Прилегающие территории	
	- Непосредственное управление

Масштаб 1 : 1 100

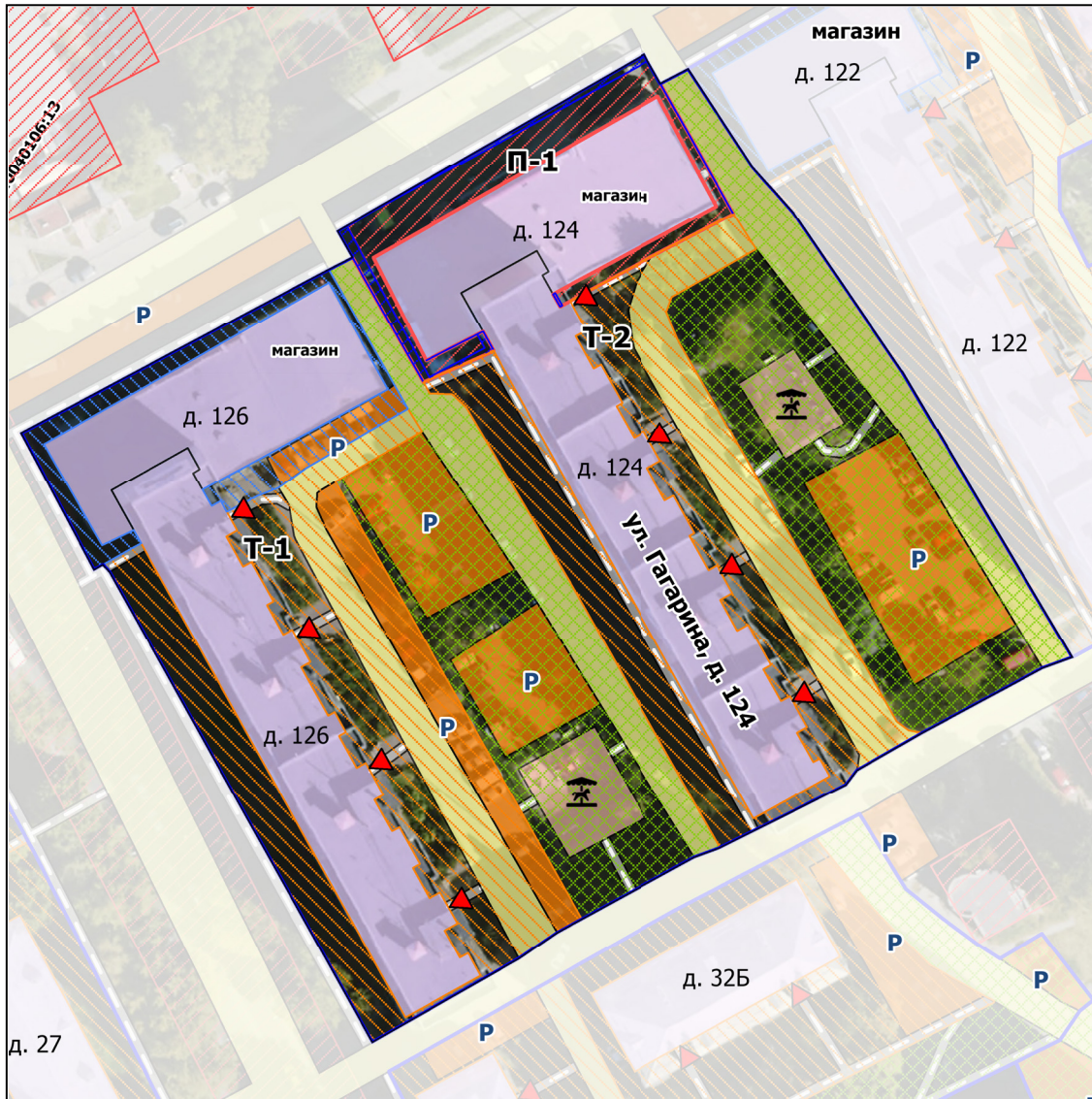
Прилегающая территория № Т-1, Т-2, Т-3, П-1		Адрес	Кад. номер	ВРИ	Правообладатель	Обслуживающая организация
<b>Сведения об объекте (здании, строении, сооружении, земельном участке), в отношении которого установлены границы прилегающей территории</b>		ул. Гагарина, д. 126	-	Для многоквартирной застройки	Общая долевая собственность МКД	МП «ЖКХ Чеховского района»
Идентификационное обозначение объекта		ул. Гагарина, д. 124	-	Для многоквартирной застройки	Общая долевая собственность МКД	МП «ЖКХ Чеховского района»
Краткая информация об объекте		ул. Гагарина, д. 126	-	Магазины	Частная собственность	Непосредственное управление
Адрес объекта		ул. Гагарина, д. 124	50:31:0040110:43	Магазины	Частная собственность	Непосредственное управление
Границы прилегающих территорий не устанавливаются для рассматриваемых МКД		Московская обл., г.о. Чехов, г. Чехов, ул. Гагарина, д.126, д.124				

МКД	Фактические показатели	Расчетный показатель потребности в территории на один кв. метр квартиры (м²/м²)	Потребность в территории S кв. * S п. (м²)		
				Площадь благ-ва в пределах з/у (м²)	Площадь прилегающей территории (м²)
Т-1	ул. Гагарина, д. 126: 10 этажей S квартир - 8 476,70 кв. м.	-	1 994,91	0,4	3 390,68
		1 994,91			
Т-2	ул. Гагарина, д. 124: 10 этажей S квартир - 8 125,40 кв. м.	-	1 797,30	0,4	3 250,16
		1 797,30			
Т-3	ул. Гагарина, д. 126	-	360,64	-	-
		360,64			
П-1	ул. Гагарина, д. 124	432,44	77,58	-	-
		509,49			



# Схема границ прилегающей территории и территории санитарной очистки

Московская обл., г.о. Чехов, г. Чехов, г. Чехов, ул. Гагарина, д.126, д.124



## УСЛОВНЫЕ ОБОЗНАЧЕНИЯ

	- объекты капитального строительства
	- подъезды
	- границы земельных участков
	- граница двора
	- внутридворовые проезды
	- пешеходные дорожки, тротуары
	- парковки
	- детские и спортивные площадки
	- МБУ
<b>Прилегающие территории</b>	
	- Непосредственное управление
<b>Территории санитарной очистки</b>	
	- МП «ЖКХ Чеховского района»
	- Непосредственное управление

Масштаб 1 : 1 100

Прилегающая территория № Т-1, Т-2, Т-3, П-1		Адрес	Кад. номер	ВРИ	Правообладатель	Обслуживающая организация
<b>Сведения об объекте (здании, строении, сооружении, земельном участке), в отношении которого установлены границы прилегающей территории</b>		ул. Гагарина, д. 126	-	Для многоквартирной застройки	Общая долевая собственность МКД	МП «ЖКХ Чеховского района»
Идентификационное обозначение объекта		ул. Гагарина, д. 124	-	Для многоквартирной застройки	Общая долевая собственность МКД	МП «ЖКХ Чеховского района»
Краткая информация об объекте		ул. Гагарина, д. 126	-	Магазины	Частная собственность	Непосредственное управление
Адрес объекта		ул. Гагарина, д. 124	50:31:0040110:43	Магазины	Частная собственность	Непосредственное управление
Границы прилегающих территорий не устанавливаются для рассматриваемых МКД		Московская обл., г.о. Чехов, г. Чехов, ул. Гагарина, д.126, д.124				
		Московская обл., г.о. Чехов, г. Чехов, ул. Гагарина, д.126, д.124				

МКД	Фактические показатели	Расчетный показатель потребности в территории на один кв. метр квартиры (м²/м²)		Потребность в территории S кв. * S п. (м²)	
		Площадь благ-ва в пределах з/у (м²)	Площадь прилегающей территории (м²)		
Т-1	ул. Гагарина, д. 126: 10 этажей S квартир - 8 476,70 кв. м.	-	1 994,91	0,4	3 390,68
		1 994,91			
Т-2	ул. Гагарина, д. 124: 10 этажей S квартир - 8 125,40 кв. м.	-	1 797,30	0,4	3 250,16
		1 797,30			
Т-3	ул. Гагарина, д. 126	-	360,64	-	-
		360,64			
П-1	ул. Гагарина, д. 124	432,44	77,58	-	-
		509,49			












# Схема границ прилегающей территории

Московская обл., г.о. Чехов, г. Чехов, ул. Гагарина, д.122, д.120, д.110, д.118, д.118а, д.116

Масштаб 1 : 1 500



УСЛОВНЫЕ ОБОЗНАЧЕНИЯ		Прилегающие территории	
	- объекты капитального строительства		-Непосредственное управление
	- подъезды		
	- границы земельных участков		
	- граница двора		
	- внутридворовые проезды		
	- пешеходные дорожки, тротуары		
	- парковки		
	- детские и спортивные площадки		

Прилегающая территория № Т-1, Т-2, Т-3, Т-4, Т-5, Т-6, Т-7, Т-8, П-1		Адрес	Кад. номер	ВРИ	Правообладатель	Обслуживающая организация
<b>Сведения об объекте (здании, строении, сооружении, земельном участке), в отношении которого установлены границы прилегающей территории</b>		ул. Гагарина, д. 122	-	Для многоквартирной застройки	Общая долевая собственность МКД	МП «ЖКХ Чеховского района»
Идентификационное обозначение объекта	ОКС	ул. Гагарина, д. 122	-	Магазины	Частная собственность	Непосредственное управление
Краткая информация об объекте	Многоквартирный жилой дом	ул. Гагарина, д. 120	-	Для многоквартирной застройки	Общая долевая собственность МКД	МП «ЖКХ Чеховского района»
Адрес объекта	Московская обл., г.о. Чехов, г. Чехов, ул. Гагарина, д.122, д.120, д.110, д.118, д.118а, д.116	ул. Гагарина, д. 120	-	Магазины	Частная собственность	Непосредственное управление
		ул. Гагарина, д. 110	-	Для многоквартирной застройки	Общая долевая собственность МКД	МП «ЖКХ Чеховского района»
		ул. Гагарина, д. 118	-	Для многоквартирной застройки	Общая долевая собственность МКД	МП «ЖКХ Чеховского района»
Границы прилегающих территорий не устанавливаются для рассматриваемых МКД	Московская обл., г.о. Чехов, г. Чехов, ул. Гагарина, д.122, д.120, д.110, д.118, д.118а, д.116	ул. Гагарина, д. 118А	50:31:0040110:6 50:31:0040110:8 50:31:0040110:7 50:31:0040110:9 50:31:0040110:4	Магазины	Частная собственность	Непосредственное управление
		ул. Гагарина, д. 118А	-	Для многоквартирной застройки	Общая долевая собственность МКД	МП «ЖКХ Чеховского района»
		ул. Гагарина, д. 116	-	Для многоквартирной застройки	Общая долевая собственность МКД	МП «ЖКХ Чеховского района»

МКД		Фактические показатели		Расчетный показатель потребности в территории на один кв. метр квартиры (м <sup>2</sup> /м <sup>2</sup> )	Потребность в территории S кв. * S п. (м <sup>2</sup> )
		Площадь благоустройства в пределах з/у (м <sup>2</sup> )	Площадь прилегающей территории (м <sup>2</sup> )		
Т-1	ул. Гагарина, д. 122: 9 этажей S квартир - 7 392,80 кв. м.	-	2 687,40	0,4	2 957,12
		2 687,40			
Т-2	ул. Гагарина, д. 122	-	334,53	-	-
		334,53			
Т-3	ул. Гагарина, д. 120: 9 этажей S квартир - 9 308,50 кв. м.	-	3 989,83	0,4	3 723,40
		3 989,83			
Т-4	ул. Гагарина, д. 120	-	224,63	-	-
		224,63			
Т-5	ул. Гагарина, д. 118А: 9 этажей S квартир - 3 588,20 кв. м.	-	1 210,89	0,4	2 241,24
		1 210,89			
Т-6	ул. Гагарина, д. 118: 9 этажей S квартир - 5 603,10 кв. м.	-	1 800,87	0,4	2 241,24
		1 800,87			
Т-7	ул. Гагарина, д. 116: 9 этажей S квартир - 5 513,20 кв. м.	-	3 332,68	0,4	2 205,28
		3 332,68			
Т-8	ул. Гагарина, д. 110: 9 этажей S квартир - 7 431,00 кв. м.	-	4 473,37	0,4	2 972,40
		4 473,37			
П-1	ул. Гагарина, д. 118А	272,65	149,60	-	-
		422,35			



# Схема границ прилегающей территории и территории санитарной очистки

Московская обл., г.о. Чехов, г. Чехов, ул. Гагарина, д.122, д.120, д.110, д.118, д.118А, д.116

Масштаб 1 : 1 500



УСЛОВНЫЕ ОБОЗНАЧЕНИЯ		Прилегающие территории	
	- объекты капитального строительства		- Непосредственное управление
	- подъезды	<b>Территории санитарной очистки</b>	
	- границы земельных участков		- МП «ЖКХ Чеховского района»
	- граница двора		- Непосредственное управление
	- внутривордовые проезды		
	- пешеходные дорожки, тротуары		
	- парковки		
	- детские и спортивные площадки		
	- МБУ		



Прилегающая территория № Т-1, Т-2, Т-3, Т-4, Т-5, Т-6, Т-7, Т-8, П-1		Адрес	Кад. номер	ВРИ	Правообладатель	Обслуживающая организация
Сведения об объекте (здании, строении, сооружении, земельном участке), в отношении которого установлены границы прилегающей территории		ул. Гагарина, д. 122	-	Для многоквартирной застройки	Общая долевая собственность МКД	МП «ЖКХ Чеховского района»
Идентификационное обозначение объекта	ОКС	ул. Гагарина, д. 122	-	Магазины	Частная собственность	Непосредственное управление
Краткая информация об объекте	Многоквартирный жилой дом	ул. Гагарина, д. 120	-	Для многоквартирной застройки	Общая долевая собственность МКД	МП «ЖКХ Чеховского района»
Адрес объекта	Московская обл., г.о. Чехов, г. Чехов, ул. Гагарина, д.122, д.120, д.110, д.118, д.118а, д.116	ул. Гагарина, д. 120	-	Магазины	Частная собственность	Непосредственное управление
		ул. Гагарина, д. 110	-	Для многоквартирной застройки	Общая долевая собственность МКД	МП «ЖКХ Чеховского района»
		ул. Гагарина, д. 118	-	Для многоквартирной застройки	Общая долевая собственность МКД	МП «ЖКХ Чеховского района»
Границы прилегающих территорий не устанавливаются для рассматриваемых МКД	Московская обл., г.о. Чехов, г. Чехов, ул. Гагарина, д.122, д.120, д.110, д.118, д.118а, д.116	ул. Гагарина, д. 118А	50:31:0040110:6 50:31:0040110:8 50:31:0040110:7 50:31:0040110:9 50:31:0040110:4	Магазины	Частная собственность	Непосредственное управление
		ул. Гагарина, д. 110	-	Для многоквартирной застройки	Общая долевая собственность МКД	МП «ЖКХ Чеховского района»
		ул. Гагарина, д. 116	-	Для многоквартирной застройки	Общая долевая собственность МКД	МП «ЖКХ Чеховского района»

МКД		Фактические показатели		Расчетный показатель потребности в территории на один кв. метр квартиры (м <sup>2</sup> /м <sup>2</sup> )	Потребность в территории S кв. * S п. (м <sup>2</sup> )
		Площадь благ-ва в пределах з/у (м <sup>2</sup> )	Площадь прилегающей территории (м <sup>2</sup> )		
Т-1	ул. Гагарина, д. 122: 9 этажей S квартир - 7 392,80 кв. м.	-	2 687,40	0,4	2 957,12
		2 687,40			
Т-2	ул. Гагарина, д. 122	-	334,53	-	-
		334,53			
Т-3	ул. Гагарина, д. 120: 9 этажей S квартир - 9 308,50 кв. м.	-	3 989,83	0,4	3 723,40
		3 989,83			
Т-4	ул. Гагарина, д. 120	-	224,63	-	-
		224,63			
Т-5	ул. Гагарина, д. 118А: 9 этажей S квартир - 3 588,20 кв. м.	-	1 210,89	0,4	2 241,24
		1 210,89			
Т-6	ул. Гагарина, д. 118: 9 этажей S квартир - 5 603,10 кв. м.	-	1 800,87	0,4	2 241,24
		1 800,87			
Т-7	ул. Гагарина, д. 116: 9 этажей S квартир - 5 513,20 кв. м.	-	3 332,68	0,4	2 205,28
		3 332,68			
Т-8	ул. Гагарина, д. 110: 9 этажей S квартир - 7 431,00 кв. м.	-	4 473,37	0,4	2 972,40
		4 473,37			
П-1	ул. Гагарина, д. 118А	272,65	149,60	-	-
		422,35			



## Схема границ прилегающей территории

Московская обл., г.о. Чехов, г. Чехов, г. Чехов, ул. Гагарина, д.104, д.106, д.108, д.114



УСЛОВНЫЕ ОБОЗНАЧЕНИЯ	
	- объекты капитального строительства
	- подъезды
	- границы земельных участков
	- граница двора
	- внутриворота проезды
	- пешеходные дорожки, тротуары
	- парковки
	- детские и спортивные площадки

Масштаб 1 : 1 500

Прилегающая территория № Т-1, Т-2, Т-3, Т-4, Т-5		Адрес	Кад. номер	ВРИ	Правообладатель	Обслуживающая организация
<b>Сведения об объекте (здании, строении, сооружении, земельном участке), в отношении которого установлены границы прилегающей территории</b>		ул. Гагарина, д. 114	-	Для многоквартирной застройки	Общая долевая собственность МКД	МП «ЖКХ Чеховского района»
Идентификационное обозначение объекта	ОКС	ул. Гагарина, д. 108	-	Для многоквартирной застройки	Общая долевая собственность МКД	МП «ЖКХ Чеховского района»
Краткая информация об объекте	Многоквартирный жилой дом	ул. Гагарина, д. 106	-	Для многоквартирной застройки	Общая долевая собственность МКД	МП «ЖКХ Чеховского района»
Адрес объекта	Московская обл., г.о. Чехов, г. Чехов, ул. Гагарина, д. 104, д.106, д.108, д.114	ул. Гагарина, д. 106	-	Магазины	Частная собственность	Непосредственное управление
Границы прилегающих территорий не устанавливаются для рассматриваемых МКД	Московская обл., г.о. Чехов, г. Чехов, ул. Гагарина, д. 104, д.106, д.108, д.114	ул. Гагарина, д. 104	-	Для многоквартирной застройки	Общая долевая собственность МКД	МП «ЖКХ Чеховского района»
			50:31:0040110:3992	Для размещения объектов жилищно-коммунального хозяйства	Муниципальная собственность	Непосредственное управление

МКД	Фактические показатели	Расчетный показатель потребности в территории на один кв. метр квартиры (м²/м²)	Потребность в территории S кв. * S п. (м²)	Т-5					
				Площадь благ-ва в пределах з/у (м²)	Площадь прилегающей территории (м²)	ул. Гагарина, д. 104: 9 этажей S квартир - 7 430,90 кв. м.	-	3 916,28	0,4
Т-1	ул. Гагарина, д. 114: 9 этажей S квартир - 5 535,40 кв. м.	-	3 271,06	-	3 271,06	-	-	-	-
				0,4	2 214,16				
Т-2	ул. Гагарина, д. 108: 9 этажей S квартир - 5 625,80 кв. м.	-	2 236,3	-	2 236,3	-	-	-	-
				0,4	2 250,32				
Т-3	ул. Гагарина, д. 106: 9 этажей S квартир - 3 536,90 кв. м.	-	1 658,05	-	1 658,05	-	-	-	-
				0,4	1 414,76				
Т-4	ул. Гагарина, д. 106	-	409,41	-	409,41	-	-	-	-
				-	-				



# Схема границ прилегающей территории и территории санитарной очистки

Московская обл., г.о. Чехов, г. Чехов, г. Чехов, ул. Гагарина, д.104, д.106, д.108, д.114



## УСЛОВНЫЕ ОБОЗНАЧЕНИЯ

	- объекты капитального строительства
	- подъезды
	- границы земельных участков
	- граница двора
	- внутриворсовые проезды
	- пешеходные дорожки, тротуары
	- парковки
	- детские и спортивные площадки
	- МБУ
<b>Территории санитарной очистки</b>	
	- МП «ЖКХ Чеховского района»
	- Непосредственное управление

Масштаб 1 : 1 500

Прилегающая территория № Т-1, Т-2, Т-3, Т-4, Т-5		Адрес	Кад. номер	ВРИ	Правообладатель	Обслуживающая организация
<b>Сведения об объекте (здании, строении, сооружении, земельном участке), в отношении которого установлены границы прилегающей территории</b>		ул. Гагарина, д. 114	-	Для многоквартирной застройки	Общая долевая собственность МКД	МП «ЖКХ Чеховского района»
Идентификационное обозначение объекта	ОКС	ул. Гагарина, д. 108	-	Для многоквартирной застройки	Общая долевая собственность МКД	МП «ЖКХ Чеховского района»
Краткая информация об объекте	Многоквартирный жилой дом	ул. Гагарина, д. 106	-	Для многоквартирной застройки	Общая долевая собственность МКД	МП «ЖКХ Чеховского района»
Адрес объекта	Московская обл., г.о. Чехов, г. Чехов, ул. Гагарина, д.104, д.106, д.108, д.114	ул. Гагарина, д. 106	-	Магазины	Частная собственность	Непосредственное управление
Границы прилегающих территорий не устанавливаются для рассматриваемых МКД	Московская обл., г.о. Чехов, г. Чехов, ул. Гагарина, д.104, д.106, д.108, д.114	ул. Гагарина, д. 104	-	Для многоквартирной застройки	Общая долевая собственность МКД	МП «ЖКХ Чеховского района»
		-	50:31:0040110:3992	Для размещения объектов жилищно-коммунального хозяйства	Муниципальная собственность	Непосредственное управление

МКД	Фактические показатели	Расчетный показатель потребности в территории на один кв. метр квартиры (м²/м²)	Потребность в территории S кв. * S п. (м²)	Т-5	ул. Гагарина, д. 104: 9 этажей S квартир - 7 430,90 кв. м.	-		0,4	2 972,36
						Площадь благоустройства в пределах з/у (м²)	Площадь прилегающей территории (м²)		
Т-1	ул. Гагарина, д. 114: 9 этажей S квартир - 5 535,40 кв. м.	-	3 271,06	0,4	2 214,16	3 271,06			
Т-2	ул. Гагарина, д. 108: 9 этажей S квартир - 5 625,80 кв. м.	-	2 236,3	0,4	2 250,32	2 236,3			
Т-3	ул. Гагарина, д. 106: 9 этажей S квартир - 3 536,90 кв. м.	-	1 658,05	0,4	1 414,76	1 658,05			
Т-4	ул. Гагарина, д. 106	-	409,41	-	-	409,41			

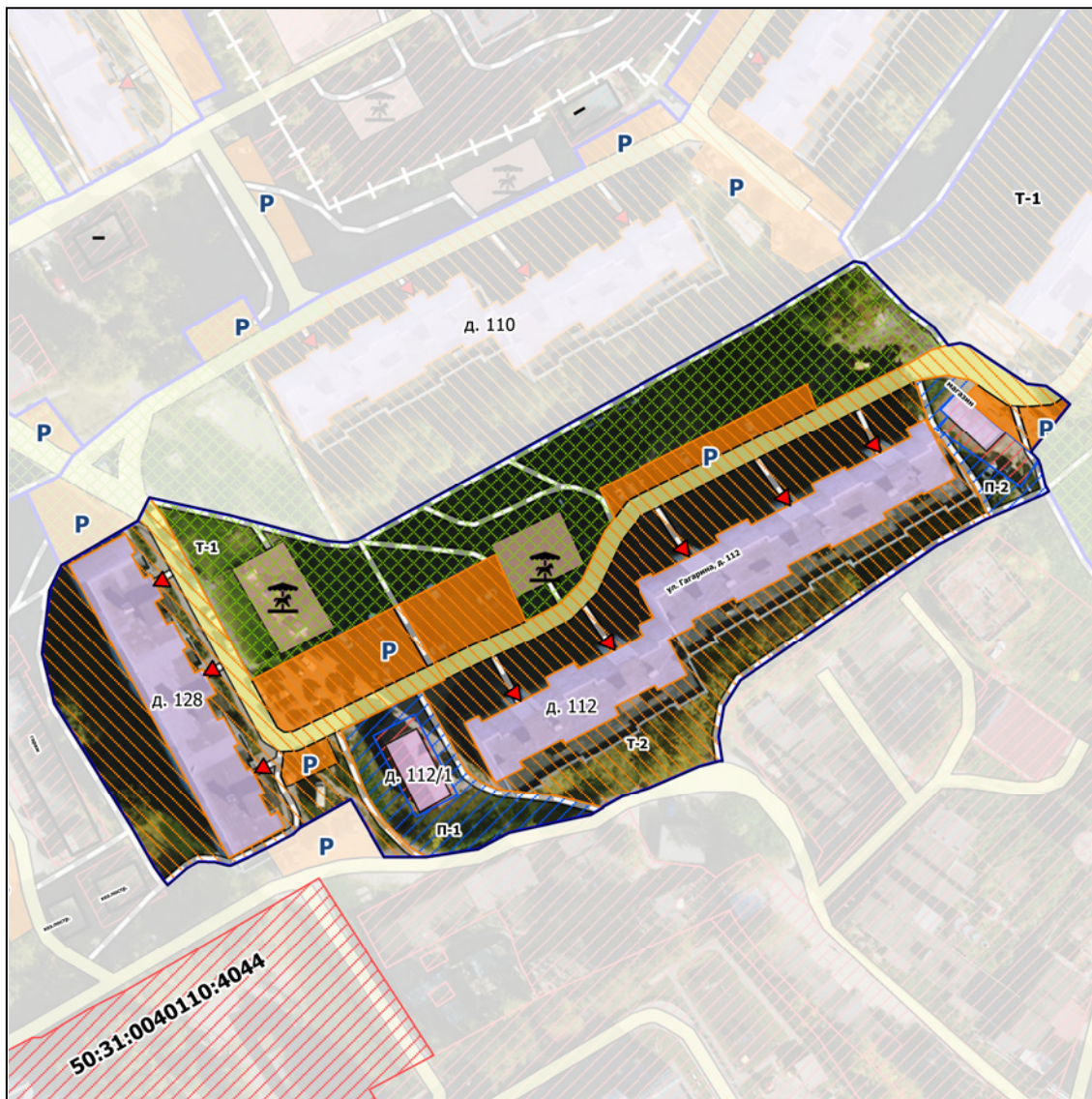






# Схема границ прилегающей территории и территории санитарной очистки

Московская обл., г.о. Чехов, г. Чехов, г. Чехов, ул. Гагарина, д.112, д.128



## УСЛОВНЫЕ ОБОЗНАЧЕНИЯ

	- объекты капитального строительства
	- подъезды
	- границы земельных участков
	- граница двора
	- внутридворовые проезды
	- пешеходные дорожки, тротуары
	- парковки
	- детские и спортивные площадки
	- МБУ
<b>Прилегающие территории</b>	
	- Непосредственное управление
<b>Территории санитарной очистки</b>	
	- МП «ЖКХ Чеховского района»

Масштаб 1 : 1 400

Прилегающая территория № Т-1, Т-2, П-1, П-2		Адрес	Кад. номер	ВРИ	Правообладатель	Обслуживающая организация
<b>Сведения об объекте (здании, строении, сооружении, земельном участке), в отношении которого установлены границы прилегающей территории</b>		ул. Гагарина, д. 112	-	Для многоквартирной застройки	Общая долевая собственность МКД	МП «ЖКХ Чеховского района»
Идентификационное обозначение объекта		ул. Гагарина, д. 128	-	Для многоквартирной застройки	Общая долевая собственность МКД	МП «ЖКХ Чеховского района»
Краткая информация об объекте		ул. Гагарина, д. 112/1	-	Для многоквартирной застройки	Общая долевая собственность МКД	МП «ЖКХ Чеховского района»
Адрес объекта		вблизи ул. Гагарина, д. 112	-	Магазины	Частная собственность	Непосредственное управление
Границы прилегающих территорий не устанавливаются для рассматриваемых МКД		Московская обл., г.о. Чехов, г. Чехов, ул. Гагарина, д.112, д.128				
		Московская обл., г.о. Чехов, г. Чехов, ул. Гагарина, д.112, д.128				

МКД	Фактические показатели	Расчетный показатель потребности в территории на один кв. метр квартиры (м²/м²)	Потребность в территории S кв. * S п. (м²)		
				Площадь благ-ва в пределах з/у (м²)	Площадь прилегающей территории (м²)
Т-1	ул. Гагарина, д. 128: 10 этажей S квартир - 6 174,00 кв. м.	-	2460,04	0,4	2 469,60
		2460,04			
Т-2	ул. Гагарина, д. 112: 9 этажей S квартир - 9 220,50 кв. м.	-	4228,9	0,4	3 688,20
		4228,9			
П-1	ул. Гагарина, д. 112/1	68,98	597,59	-	1 414,76
		666,57			
П-2	вблизи ул. Гагарина, д. 112	98,85	442,64	-	-
		541,49			












### Схема границ прилегающей территории

Московская обл., г.о. Чехов, г. Чехов, ул. Гагарина, д.84, д.86, д.88, д.90, д.93, д.94, д.98

Масштаб 1 : 1 200



УСЛОВНЫЕ ОБОЗНАЧЕНИЯ		Прилегающие территории	
	- объекты капитального строительства		- Непосредственное управление
	- подъезды		
	- границы земельных участков		
	- граница двора		
	- внутридворовые проезды		
	- пешеходные дорожки, тротуары		
	- парковки		
	- детские и спортивные площадки		

Прилегающая территория № Т-1, Т-2, Т-3, Т-4, Т-5, Т-6, П-1, П-2		Адрес	Кад. номер	ВРИ	Правообладатель	Обслуживающая организация
<b>Сведения об объекте (здании, строении, сооружении, земельном участке), в отношении которого установлены границы прилегающей территории</b>		ул. Гагарина, д. 98	-	Для многоквартирной застройки	Общая долевая собственность МКД	МП «ЖКХ Чеховского района»
Идентификационное обозначение объекта		ул. Гагарина, д. 90	-	Для многоквартирной застройки	Общая долевая собственность МКД	МП «ЖКХ Чеховского района»
Краткая информация об объекте		ул. Гагарина, д. 94	-	Для многоквартирной застройки	Общая долевая собственность МКД	МП «ЖКХ Чеховского района»
Адрес объекта		ул. Гагарина, д. 84	-	Для многоквартирной застройки	Общая долевая собственность МКД	МП «ЖКХ Чеховского района»
		ул. Гагарина, д. 86	-	Для многоквартирной застройки	Общая долевая собственность МКД	МП «ЖКХ Чеховского района»
		ул. Гагарина, д. 88	-	Для многоквартирной застройки	Общая долевая собственность МКД	МП «ЖКХ Чеховского района»
Границы прилегающих территорий не устанавливаются для рассматриваемых МКД		ул. Гагарина, д. 93	50:31:0040116:179	Магазины	Частная собственность	Непосредственное управление
		ул. Гагарина, д. 90	50:31:0040116:3	Магазины	Частная собственность	Непосредственное управление
		Московская обл., г.о. Чехов, г. Чехов, ул. Гагарина, д.84, д.86, д.88, д.90, д.93, д.94, д.98				

МКД		Фактические показатели		Расчетный показатель потребности в территории на один кв. метр квартиры (м <sup>2</sup> /м <sup>2</sup> )	Потребность в территории S кв. * S п. (м <sup>2</sup> )
		Площадь благ-ва в пределах з/у (м <sup>2</sup> )	Площадь прилегающей территории (м <sup>2</sup> )		
Т-1	ул. Гагарина, д. 98: 5 этажей S квартир - 3 034,80 кв. м	-	1 793,61	0,76	2 306,45
		1 793,61			
Т-2	ул. Гагарина, д. 90: 5 этажей S квартир - 2 998,40 кв. м	-	2 812,95	0,76	2 278,78
		2 812,95			
Т-3	ул. Гагарина, д. 94: 5 этажей S квартир - 3 019,80 кв. м.	-	1 345,88	0,76	2 295,05
		1 345,88			
Т-4	ул. Гагарина, д. 84: 5 этажей S квартир - 3 162,60 кв. м.	-	2 484,30	0,76	2 403,58
		2 484,30			
Т-5	ул. Гагарина, д. 86: 5 этажей S квартир - 3 081,60 кв. м.	-	1 675,27	0,76	2 342,02
		1 675,27			
Т-6	ул. Гагарина, д. 88: 5 этажей S квартир - 3 032,30 кв. м	-	2 409,74	0,76	2 409,74
		2 409,74			
П-1	ул. Гагарина, д. 93	1114,35	329,64	-	-
		1 443,99			
П-2	ул. Гагарина, д. 90	20,17	478,25	-	-
		498,43			










# Схема границ прилегающей территории и территории санитарной очистки

Московская обл., г.о. Чехов, г. Чехов, ул. Гагарина, д.84, д.86, д.88, д.90, д.93, д.94, д.98

Масштаб 1 : 1 200



УСЛОВНЫЕ ОБОЗНАЧЕНИЯ		Прилегающие территории	
	- объекты капитального строительства		- Непосредственное управление
	- подъезды	Территории санитарной очистки	
	- границы земельных участков		- МП «ЖКХ Чеховского района»
	- граница двора		
	- внутривдворовые проезды		
	- пешеходные дорожки, тротуары		
	- парковки		
	- детские и спортивные площадки		
	- МБУ		



Прилегающая территория № Т-1, Т-2, Т-3, Т-4, Т-5, Т-6, П-1, П-2		Адрес	Кад. номер	ВРИ	Правообладатель	Обслуживающая организация
Сведения об объекте (здании, строении, сооружении, земельном участке), в отношении которого установлены границы прилегающей территории		ул. Гагарина, д. 98	-	Для многоквартирной застройки	Общая долевая собственность МКД	МП «ЖКХ Чеховского района»
Идентификационное обозначение объекта	ОКС	ул. Гагарина, д. 90	-	Для многоквартирной застройки	Общая долевая собственность МКД	МП «ЖКХ Чеховского района»
Краткая информация об объекте	Многоквартирный жилой дом	ул. Гагарина, д. 94	-	Для многоквартирной застройки	Общая долевая собственность МКД	МП «ЖКХ Чеховского района»
Адрес объекта	Московская обл., г.о. Чехов, г. Чехов, ул. Гагарина, д.84, д.86, д.88, д.90, д.93, д.94, д.98	ул. Гагарина, д. 84	-	Для многоквартирной застройки	Общая долевая собственность МКД	МП «ЖКХ Чеховского района»
		ул. Гагарина, д. 86	-	Для многоквартирной застройки	Общая долевая собственность МКД	МП «ЖКХ Чеховского района»
		ул. Гагарина, д. 88	-	Для многоквартирной застройки	Общая долевая собственность МКД	МП «ЖКХ Чеховского района»
		ул. Гагарина, д. 93	50:31:0040116:179	Магазины	Частная собственность	Непосредственное управление
Границы прилегающих территорий не устанавливаются для рассматриваемых МКД	Московская обл., г.о. Чехов, г. Чехов, ул. Гагарина, д.84, д.86, д.88, д.90, д.93, д.94, д.98	ул. Гагарина, д. 90	50:31:0040116:3	Магазины	Частная собственность	Непосредственное управление

МКД		Фактические показатели		Расчетный показатель потребности в территории на один кв. метр квартиры (м <sup>2</sup> /м <sup>2</sup> )	Потребность в территории S кв. * S п. (м <sup>2</sup> )
		Площадь благ-ва в пределах з/у (м <sup>2</sup> )	Площадь прилегающей территории (м <sup>2</sup> )		
Т-1	ул. Гагарина, д. 98: 5 этажей S квартир - 3 034,80 кв. м	-	1 793,61	0,76	2 306,45
		1 793,61			
Т-2	ул. Гагарина, д. 90: 5 этажей S квартир - 2 998,40 кв. м	-	2 812,95	0,76	2 278,78
		2 812,95			
Т-3	ул. Гагарина, д. 94: 5 этажей S квартир - 3 019,80 кв. м.	-	1 345,88	0,76	2 295,05
		1 345,88			
Т-4	ул. Гагарина, д. 84: 5 этажей S квартир - 3 162,60 кв. м.	-	2 484,30	0,76	2 403,58
		2 484,30			
Т-5	ул. Гагарина, д. 86: 5 этажей S квартир - 3 081,60 кв. м.	-	1 675,27	0,76	2 342,02
		1 675,27			
Т-6	ул. Гагарина, д. 88: 5 этажей S квартир - 3 032,30 кв. м	-	2 409,74	0,76	2 409,74
		2 409,74			
П-1	ул. Гагарина, д. 93	1114,35	329,64	-	-
		1 443,99			
П-2	ул. Гагарина, д. 90	20,17	478,25	-	-
		498,43			



**Схема границ прилегающей территории**  
 Московская обл., г.о. Чехов, г. Чехов, г. Чехов, ул. Гагарина, д.33, д.35, д.45



УСЛОВНЫЕ ОБОЗНАЧЕНИЯ	
	- объекты капитального строительства
	- подъезды
	- границы земельных участков
	- граница двора
	- внутридворовые проезды
	- пешеходные дорожки, тротуары
	- парковки
	- детские и спортивные площадки
Прилегающие территории	
	- Непосредственное управление

**Масштаб 1 : 1 000**

Прилегающая территория № Т-1, Т-2, Т-3, П-1		Адрес	Кад. номер	ВРИ	Правообладатель	Обслуживающая организация
<b>Сведения об объекте (здании, строении, сооружении, земельном участке), в отношении которого установлены границы прилегающей территории</b>		ул. Гагарина, д. 33	-	Для многоквартирной застройки	Общая долевая собственность МКД	МП «ЖКХ Чеховского района»
Идентификационное обозначение объекта	ОКС	ул. Гагарина, д. 35	-	Для многоквартирной застройки	Общая долевая собственность МКД	МП «ЖКХ Чеховского района»
Краткая информация об объекте	Многоквартирный жилой дом	ул. Гагарина, д. 45	-	Для многоквартирной застройки	Общая долевая собственность МКД	МП «ЖКХ Чеховского района»
Адрес объекта	Московская обл., г.о. Чехов, г. Чехов, ул. Гагарина, д.33, д.35, д.45	ул. Гагарина, д. 33/1	50:31:0040109:4	Магазины	Частная собственность	Непосредственное управление
Границы прилегающих территорий не устанавливаются для рассматриваемых МКД	Московская обл., г.о. Чехов, г. Чехов, ул. Гагарина, д.33, д.35, д.45					

МКД	Фактические показатели	Расчетный показатель потребности в территории на один кв. метр квартиры (м²/м²)	Потребность в территории S кв. * S п. (м²)	
				Площадь благ-ва в пределах з/у (м²)
Т-1 ул. Гагарина, д. 33: 3 этажа S квартир - 1 421,90 кв. м.	-	1416,54	0,889	1 265,49
	1416,54			
Т-2 ул. Гагарина, д. 35: 3 этажа S квартир - 1 752,11 кв. м	-	1511,32	0,889	1 559,38
	1511,32			
Т-3 ул. Гагарина, д. 45: 5 этажей S квартир - 2 496,70 кв. м.	-	1524,46	0,76	1 897,49
	1524,46			
П-1 ул. Гагарина, д. 33/1	106,51	418,17	-	-
	524,68			



# Схема границ прилегающей территории и территории санитарной очистки

Московская обл., г.о. Чехов, г. Чехов, г. Чехов, ул. Гагарина, д.33, д.35, д.45



УСЛОВНЫЕ ОБОЗНАЧЕНИЯ	
	- объекты капитального строительства
	- подъезды
	- границы земельных участков
	- граница двора
	- внутридворовые проезды
	- пешеходные дорожки, тротуары
	- парковки
	- детские и спортивные площадки
	- МБУ
Прилегающие территории	
	- Непосредственное управление
Территории санитарной очистки	
	- МП «ЖКХ Чеховского района»

Масштаб 1 : 1 000

Прилегающая территория № Т-1, Т-2, Т-3, П-1		Адрес	Кад. номер	ВРИ	Правообладатель	Обслуживающая организация
<b>Сведения об объекте (здании, строении, сооружении, земельном участке), в отношении которого установлены границы прилегающей территории</b>		ул. Гагарина, д. 33	-	Для многоквартирной застройки	Общая долевая собственность МКД	МП «ЖКХ Чеховского района»
Идентификационное обозначение объекта		ул. Гагарина, д. 35	-	Для многоквартирной застройки	Общая долевая собственность МКД	МП «ЖКХ Чеховского района»
Краткая информация об объекте		ул. Гагарина, д. 45	-	Для многоквартирной застройки	Общая долевая собственность МКД	МП «ЖКХ Чеховского района»
Адрес объекта		ул. Гагарина, д. 33/1	50:31:0040109:4	Магазины	Частная собственность	Непосредственное управление
Границы прилегающих территорий не устанавливаются для рассматриваемых МКД		Московская обл., г.о. Чехов, г. Чехов, ул. Гагарина, д.33, д.35, д.45				

МКД	Фактические показатели	Расчетный показатель потребности в территории на один кв. метр квартиры (м²/м²)	Потребность в территории S кв. * S п. (м²)		
				Площадь благоустройства в пределах з/у (м²)	Площадь прилегающей территории (м²)
Т-1	ул. Гагарина, д. 33: 3 этажа S квартир - 1 421,90 кв. м.	-	1416,54	0,889	1 265,49
		1416,54			
Т-2	ул. Гагарина, д. 35: 3 этажа S квартир - 1 752,11 кв. м.	-	1511,32	0,889	1 559,38
		1511,32			
Т-3	ул. Гагарина, д. 45: 5 этажей S квартир - 2 496,70 кв. м.	-	1524,46	0,76	1 897,49
		1524,46			
П-1	ул. Гагарина, д. 33/1	106,51	418,17	-	-
		524,68			












## Схема границ прилегающей территории

Московская обл., г.о. Чехов, г. Чехов, ул. Гагарина, д.29, д.31, д.39, д.41, д.43, д.49, д.47

Масштаб 1 : 1 300



УСЛОВНЫЕ ОБОЗНАЧЕНИЯ		Прилегающие территории	
	- объекты капитального строительства		-Непосредственное управление
	- подъезды		
	- границы земельных участков		
	- граница двора		
	- внутривдворовые проезды		
	- пешеходные дорожки, тротуары		
	- парковки		
	- детские и спортивные площадки		

Прилегающая территория № Т-1, Т-2, Т-3, Т-4, Т-5, Т-6, Т-7, П-1		Адрес	Кад. номер	ВРИ	Правообладатель	Обслуживающая организация
<b>Сведения об объекте (здании, строении, сооружении, земельном участке), в отношении которого установлены границы прилегающей территории</b>		ул. Гагарина, д. 47	-	Для многоквартирной застройки	Общая долевая собственность МКД	МП «ЖКХ Чеховского района»
Идентификационное обозначение объекта	ОКС	ул. Гагарина, д. 49	-	Для многоквартирной застройки	Общая долевая собственность МКД	МП «ЖКХ Чеховского района»
Краткая информация об объекте	Многоквартирный жилой дом	ул. Гагарина, д. 43	-	Для многоквартирной застройки	Общая долевая собственность МКД	МП «ЖКХ Чеховского района»
Адрес объекта	Московская обл., г.о. Чехов, г. Чехов, ул. Гагарина, д.29, д.31, д.39, д.41, д.43, д.49, д.47	ул. Гагарина, д. 41	-	Для многоквартирной застройки	Общая долевая собственность МКД	МП «ЖКХ Чеховского района»
		ул. Гагарина, д. 39	-	Для многоквартирной застройки	Общая долевая собственность МКД	МП «ЖКХ Чеховского района»
		ул. Гагарина, д. 29	-	Для многоквартирной застройки	Общая долевая собственность МКД	МП «ЖКХ Чеховского района»
Границы прилегающих территорий не устанавливаются для рассматриваемых МКД	Московская обл., г.о. Чехов, г. Чехов, ул. Гагарина, д.29, д.31, д.39, д.41, д.43, д.49, д.47	ул. Гагарина, д. 31	-	Для многоквартирной застройки	Общая долевая собственность МКД	МП «ЖКХ Чеховского района»
		ул. Гагарина, коммунальное строение рядом с д.39	50:31:0040109:424	Коммунальное обслуживание	Земли населенных пунктов	Непосредственное управление

МКД		Фактические показатели		Расчетный показатель потребности в территории на один кв. метр квартиры (м <sup>2</sup> /м <sup>2</sup> )	Потребность в территории S кв. * S п. (м <sup>2</sup> )
		Площадь благ-ва в пределах з/у (м <sup>2</sup> )	Площадь прилегающей территории (м <sup>2</sup> )		
Т-1	ул. Гагарина, д. 47: 5 этажей S квартир - 2 554,80 кв. м.	-	2 379,10	0,76	1 941,65
		2 379,10			
Т-2	ул. Гагарина, д. 49: 5 этажей S квартир - 2 528,60 кв. м.	-	1 232,37	0,76	1 921,74
		1 232,37			
Т-3	ул. Гагарина, д. 43: 5 этажей S квартир - 2 559,10 кв. м.	-	1 905,83	0,76	1 944,92
		1 905,83			
Т-4	ул. Гагарина, д. 41: 5 этажей S квартир - 2 575,95 кв. м.	-	2 166,31	0,76	1 957,72
		2 166,31			
Т-5	ул. Гагарина, д. 39: 5 этажей S квартир - 2 528,20 кв. м.	-	1 708,39	0,76	1 921,43
		1 708,39			
Т-6	ул. Гагарина, д. 29: 4 этажа S квартир - 2 333,10 кв. м.	-	1 711,38	0,76	1 773,16
		1 711,38			
Т-7	ул. Гагарина, д. 31: 3 этажа S квартир - 1 597,20 кв. м.	-	1 670,32	0,889	1 421,51
		1 670,32			
П-2	ул. Гагарина, коммунальное строение рядом с д.39	51,1	-	-	-
		51,1			










# Схема границ прилегающей территории и территории санитарной очистки

Московская обл., г.о. Чехов, г. Чехов, ул. Гагарина, д.29, д.31, д.39, д.41, д.43, д.49, д.47

Масштаб 1 : 1 300



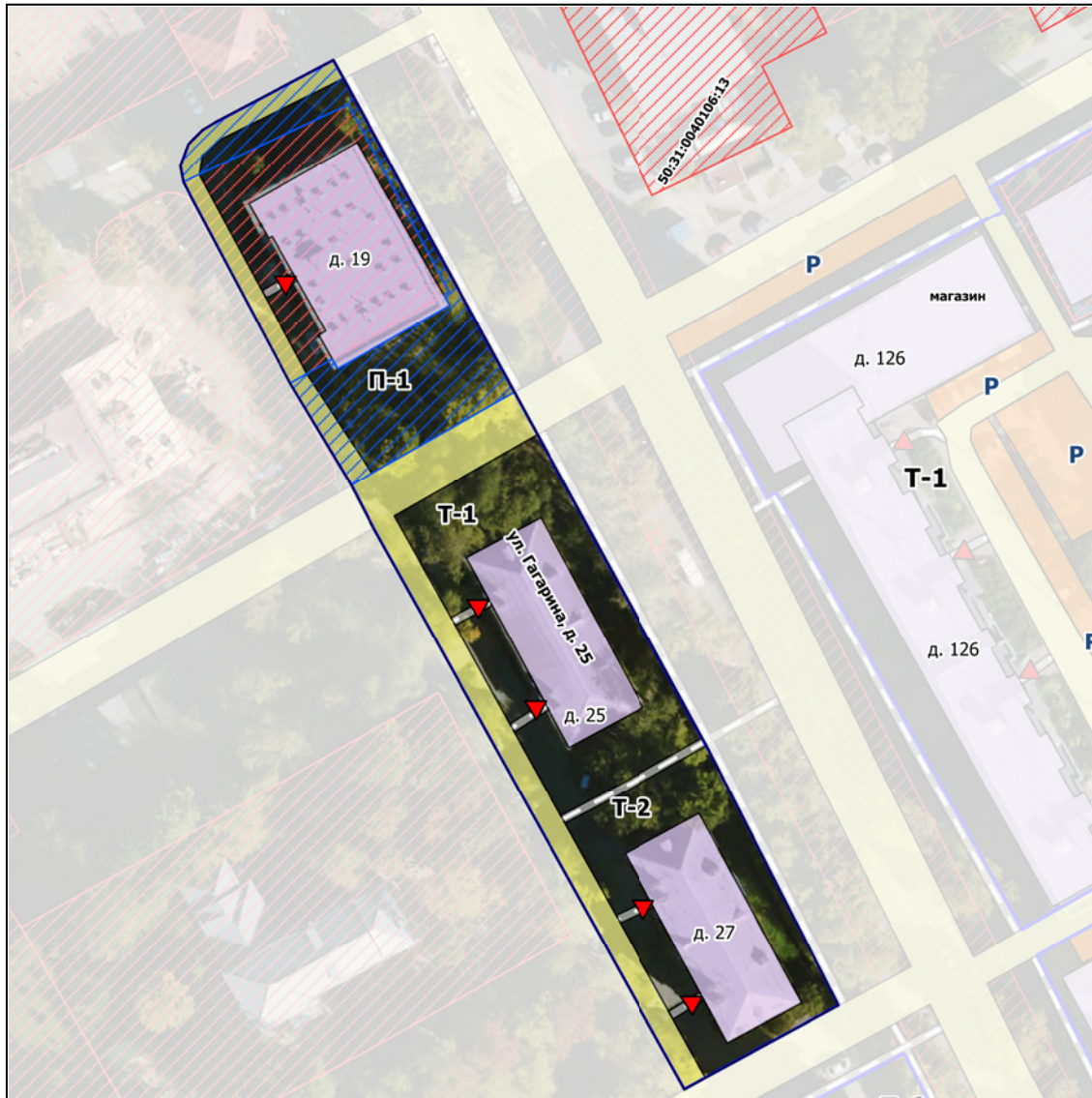
УСЛОВНЫЕ ОБОЗНАЧЕНИЯ		Прилегающие территории	
	- объекты капитального строительства		- Непосредственное управление
	- подъезды	<b>Территории санитарной очистки</b>	
	- границы земельных участков		- МП «ЖКХ Чеховского района»
	- граница двора		
	- внутридворовые проезды		
	- пешеходные дорожки, тротуары		
	- парковки		
	- детские и спортивные площадки		
	- МБУ		

Прилегающая территория № Т-1, Т-2, Т-3, Т-4, Т-5, Т-6, Т-7, П-1		Адрес	Кад. номер	ВРИ	Правообладатель	Обслуживающая организация
<b>Сведения об объекте (здании, строении, сооружении, земельном участке), в отношении которого установлены границы прилегающей территории</b>		ул. Гагарина, д. 47	-	Для многоквартирной застройки	Общая долевая собственность МКД	МП «ЖКХ Чеховского района»
Идентификационное обозначение объекта	ОКС	ул. Гагарина, д. 49	-	Для многоквартирной застройки	Общая долевая собственность МКД	МП «ЖКХ Чеховского района»
Краткая информация об объекте	Многоквартирный жилой дом	ул. Гагарина, д. 43	-	Для многоквартирной застройки	Общая долевая собственность МКД	МП «ЖКХ Чеховского района»
Адрес объекта	Московская обл., г.о. Чехов, г. Чехов, ул. Гагарина, д.29, д.31, д.39, д.41, д.43, д.49, д.47	ул. Гагарина, д. 41	-	Для многоквартирной застройки	Общая долевая собственность МКД	МП «ЖКХ Чеховского района»
		ул. Гагарина, д. 39	-	Для многоквартирной застройки	Общая долевая собственность МКД	МП «ЖКХ Чеховского района»
		ул. Гагарина, д. 29	-	Для многоквартирной застройки	Общая долевая собственность МКД	МП «ЖКХ Чеховского района»
Границы прилегающих территорий не устанавливаются для рассматриваемых МКД	Московская обл., г.о. Чехов, г. Чехов, ул. Гагарина, д.29, д.31, д.39, д.41, д.43, д.49, д.47	ул. Гагарина, д. 31	-	Для многоквартирной застройки	Общая долевая собственность МКД	МП «ЖКХ Чеховского района»
		ул. Гагарина, коммунальное строение рядом с д.39	50:31:0040109:424	Коммунальное обслуживание	Земли населенных пунктов	Непосредственное управление

МКД		Фактические показатели		Расчетный показатель потребности в территории на один кв. метр квартиры (м <sup>2</sup> /м <sup>2</sup> )	Потребность в территории S кв. * S п. (м <sup>2</sup> )
		Площадь благ-ва в пределах з/у (м <sup>2</sup> )	Площадь прилегающей территории (м <sup>2</sup> )		
Т-1	ул. Гагарина, д. 47: 5 этажей S квартир - 2 554,80 кв. м.	-	2 379,10	0,76	1 941,65
		2 379,10			
Т-2	ул. Гагарина, д. 49: 5 этажей S квартир - 2 528,60 кв. м.	-	1 232,37	0,76	1 921,74
		1 232,37			
Т-3	ул. Гагарина, д. 43: 5 этажей S квартир - 2 559,10 кв. м.	-	1 905,83	0,76	1 944,92
		1 905,83			
Т-4	ул. Гагарина, д. 41: 5 этажей S квартир - 2 575,95 кв. м.	-	2 166,31	0,76	1 957,72
		2 166,31			
Т-5	ул. Гагарина, д. 39: 5 этажей S квартир - 2 528,20 кв. м.	-	1 708,39	0,76	1 921,43
		1 708,39			
Т-6	ул. Гагарина, д. 29: 4 этажа S квартир - 2 333,10 кв. м.	-	1 711,38	0,76	1 773,16
		1 711,38			
Т-7	ул. Гагарина, д. 31: 3 этажа S квартир - 1 597,20 кв. м.	-	1 670,32	0,889	1 421,51
		1 670,32			
П-2	ул. Гагарина, коммунальное строение рядом с д.39	51,1	-	-	-
		51,1			



**Схема границ прилегающей территории**  
 Московская обл., г.о. Чехов, г. Чехов, г. Чехов, ул. Гагарина, д.25, д.27, д.19



УСЛОВНЫЕ ОБОЗНАЧЕНИЯ	
	- объекты капитального строительства
	- подъезды
	- границы земельных участков
	- граница двора
	- внутридворовые проезды
	- пешеходные дорожки, тротуары
	- парковки
	- детские и спортивные площадки
Прилегающие территории	
	- ООО «СтартСтрой+»

**Масштаб 1 : 1 200**

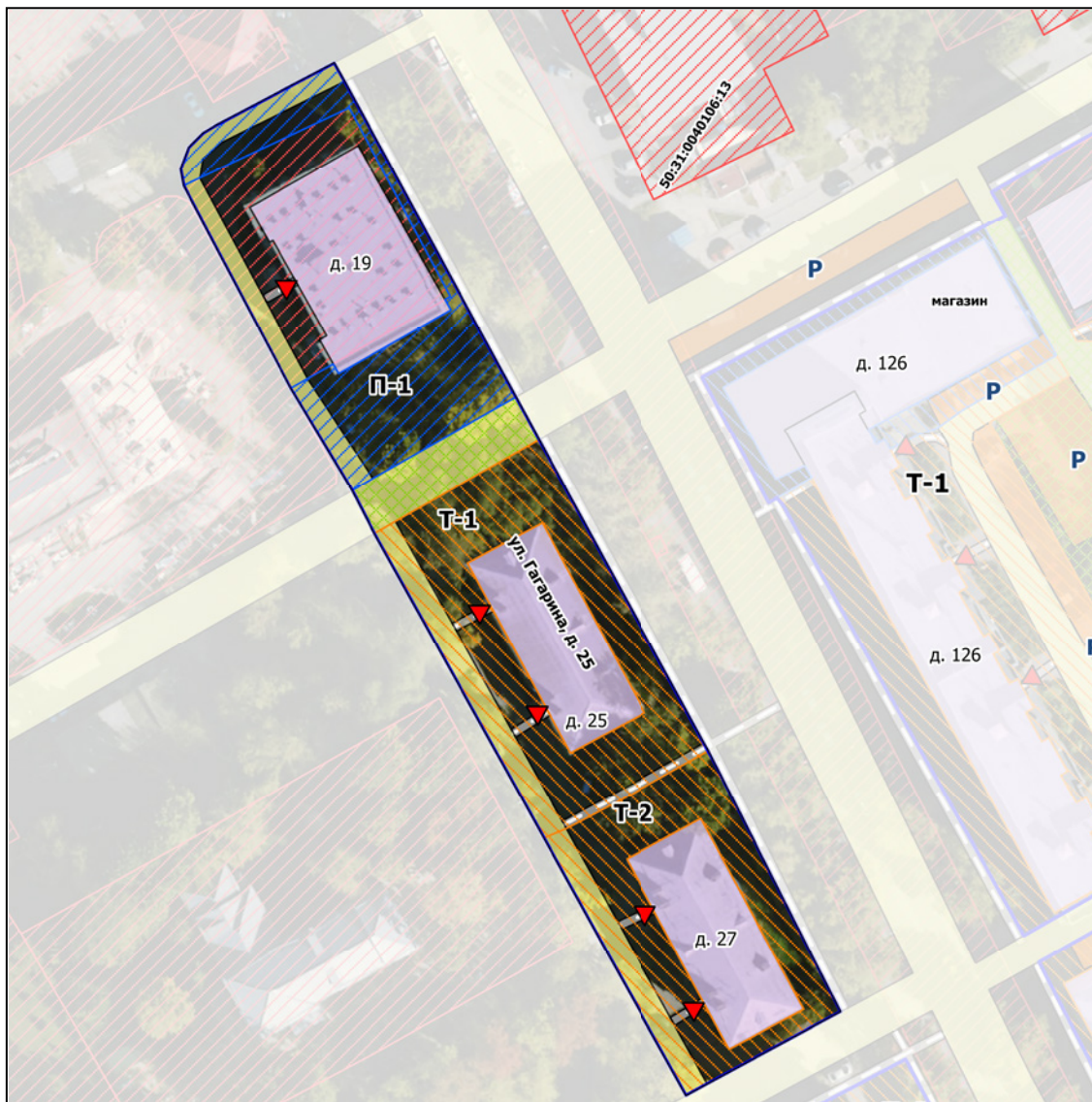
Прилегающая территория № Т-1, Т-2, П-1		Адрес	Кад. номер	ВРИ	Правообладатель	Обслуживающая организация
<b>Сведения об объекте (здании, строении, сооружении, земельном участке), в отношении которого установлены границы прилегающей территории</b>		ул. Гагарина, д. 19	50:31:0040108:3	Для многоквартирной застройки	Общая долевая собственность МКД	ООО "СтартСтрой+"
Идентификационное обозначение объекта	ОКС	ул. Гагарина, д. 25	-	Для многоквартирной застройки	Общая долевая собственность МКД	МП «ЖКХ Чеховского района»
Краткая информация об объекте	Многоквартирный жилой дом	ул. Гагарина, д. 27	-	Для многоквартирной застройки	Общая долевая собственность МКД	МП «ЖКХ Чеховского района»

Адрес объекта	Московская обл., г.о. Чехов, г. Чехов, ул. Гагарина, д.25, д.27, д.19
Границы прилегающих территорий не устанавливаются для рассматриваемых МКД	Московская обл., г.о. Чехов, г. Чехов, ул. Гагарина, д.25, д.27

МКД	Фактические показатели	Расчетный показатель потребности в территории на один кв. метр квартиры (м <sup>2</sup> /м <sup>2</sup> )	Потребность в территории S кв. * S п. (м <sup>2</sup> )	
				Площадь благ-ва в пределах з/у (м <sup>2</sup> )
П-1 ул. Гагарина, д. 19: 5 этажей S квартир - 1 997,70 кв. м.	512,08	842,20	0,76	1 518,25
	1 354,28			
Т-1 ул. Гагарина, д. 25: 2 этажа S квартир - 612,50 кв. м.	-	1 307,46	0,889	545,13
	1 307,46			
Т-2 ул. Гагарина, д. 27: 4 этажа S квартир - 1 254,60 кв. м.	-	936,68	0,76	953,50
	936,68			

# Схема границ прилегающей территории и территории санитарной очистки

Московская обл., г.о. Чехов, г. Чехов, г. Чехов, ул. Гагарина, д.25, д.27, д.19



## УСЛОВНЫЕ ОБОЗНАЧЕНИЯ

	- объекты капитального строительства
	- подъезды
	- границы земельных участков
	- граница двора
	- внутридворовые проезды
	- пешеходные дорожки, тротуары
	- парковки
	- детские и спортивные площадки
	- МБУ
<b>Прилегающие территории</b>	
	- ООО «СтартСтрой+»
<b>Территории санитарной очистки</b>	
	- МП «ЖКХ Чеховского района»

Масштаб 1 : 1 200

Прилегающая территория № Т-1, Т-2, П-1		Адрес	Кад. номер	ВРИ	Правообладатель	Обслуживающая организация
<b>Сведения об объекте (здании, строении, сооружении, земельном участке), в отношении которого установлены границы прилегающей территории</b>		ул. Гагарина, д. 19	50:31:0040108:3	Для многоквартирной застройки	Общая долевая собственность МКД	ООО "СтартСтрой+"
Идентификационное обозначение объекта	ОКС	ул. Гагарина, д. 25	-	Для многоквартирной застройки	Общая долевая собственность МКД	МП «ЖКХ Чеховского района»
Краткая информация об объекте	Многоквартирный жилой дом	ул. Гагарина, д. 27	-	Для многоквартирной застройки	Общая долевая собственность МКД	МП «ЖКХ Чеховского района»

Адрес объекта		Московская обл., г.о. Чехов, г. Чехов, ул. Гагарина, д.25, д.27, д.19				
Границы прилегающих территорий не устанавливаются для рассматриваемых МКД		Московская обл., г.о. Чехов, г. Чехов, ул. Гагарина, д.25, д.27				

МКД	Фактические показатели	Расчетный показатель потребности в территории на один кв. метр квартиры (м²/м²)		Потребность в территории S кв. * S п. (м²)	
		Площадь благ-ва в пределах з/у (м²)	Площадь прилегающей территории (м²)		
П-1	ул. Гагарина, д. 19: 5 этажей S квартир - 1 997,70 кв. м.	512,08	842,20	0,76	1 518,25
		1 354,28			
Т-1	ул. Гагарина, д. 25: 2 этажа S квартир - 612,50 кв. м.	-	1 307,46	0,889	545,13
		1 307,46			
Т-2	ул. Гагарина, д. 27: 4 этажа S квартир - 1 254,60 кв. м.	-	936,68	0,76	953,50
		936,68			



## Схема границ прилегающей территории

Московская обл., г.о. Чехов, г. Чехов, ул. Уездная, д. 1, д. 2, д. 3, д. 4, д. 5



УСЛОВНЫЕ ОБОЗНАЧЕНИЯ	
	- объекты капитального строительства
	- подъезды
	- границы земельных участков
	- граница двора
	- внутриквартальные проезды
	- пешеходные дорожки, тротуары
	- парковки
	- детские и спортивные площадки
Прилегающие территории	
	- ООО «СтартСтрой+»

Масштаб 1 : 2 300

Прилегающая территория № П-1, П-2, П-3, П-4, П-5, Т-1		Адрес	Кад. номер	ВРИ	Правообладатель	Обслуживающая организация
<b>Сведения об объекте (здании, строении, сооружении, земельном участке), в отношении которого установлены границы прилегающей территории</b>		ул. Уездная, д. 1	50:31:0020501:8668	Для жилищного строительства, Обслуживание автотранспорта	Общая долевая собственность МКД	ООО «СтартСтрой+»
Идентификационное обозначение объекта	ОКС	ул. Уездная, д. 2	50:31:0020501:8665	Для жилищного строительства, Обслуживание автотранспорта	Общая долевая собственность МКД	ООО «СтартСтрой+»
Краткая информация об объекте	Многоквартирный жилой дом	ул. Уездная, д. 3	50:31:0020501:8671	Для жилищного строительства, Обслуживание автотранспорта	Общая долевая собственность МКД	ООО «СтартСтрой+»
Адрес объекта	Московская обл., г.о. Чехов, г. Чехов, ул. Уездная, д. 1, д. 2, д. 3, д. 4, д. 5	ул. Уездная, д. 4	50:31:0020501:8673	Для жилищного строительства, Обслуживание автотранспорта	Общая долевая собственность МКД	ООО «СтартСтрой+»
		ул. Уездная, д. 5	50:31:0020501:8672	Для жилищного строительства, Обслуживание автотранспорта	Общая долевая собственность МКД	ООО «СтартСтрой+»
Границы прилегающих территорий не устанавливаются для рассматриваемых МКД	Московская обл., г.о. Чехов, г. Чехов, ул. Уездная, д. 1, д. 2, д. 3, д. 4, д. 5	ул. Уездная, озеленение и ДИП к северо-востоку от д. 2	50:31:0020501:8672	Для жилищного строительства	Частная собственность	ООО «Да Винчи»

МКД	Фактические показатели		Расчетный показатель потребности в территории на один кв. метр квартиры (м²/м²)	Потребность в территории S кв. * S п. (м²)	П-5	ул. Уездная, д. 4: 16 этажей S квартир - 25 030,70 кв. м.	9 108,50		0,4	10 012,28
	Площадь благоустройства в пределах з/у (м²)	Площадь прилегающей территории (м²)					-	-		
П-1	ул. Уездная, д. 2: 24 этажа S квартир - 8 702,90 кв. м.	4 352,35	-	0,4	3 481,16	Т-1	ул. Уездная, озеленение и ДИП к северо-востоку от д. 2	9 108,50	-	
		4 352,35	4 633,98					-		
П-2	ул. Уездная, д. 1: 24 этажа S квартир - 8 702,80 кв. м.	4 274,91	-	0,4	3 481,12			4 633,98	-	
		4 274,91								
П-3	ул. Уездная, д. 3: 16 этажей S квартир - 25 030,70 кв. м.	12 156,28	-	0,4	10 012,28					
		12 156,28								
П-4	ул. Уездная, д. 5: 24 этажа S квартир - 8 702,90 кв. м.	3 275,60	-	0,4	3 481,16					
		3 275,60								

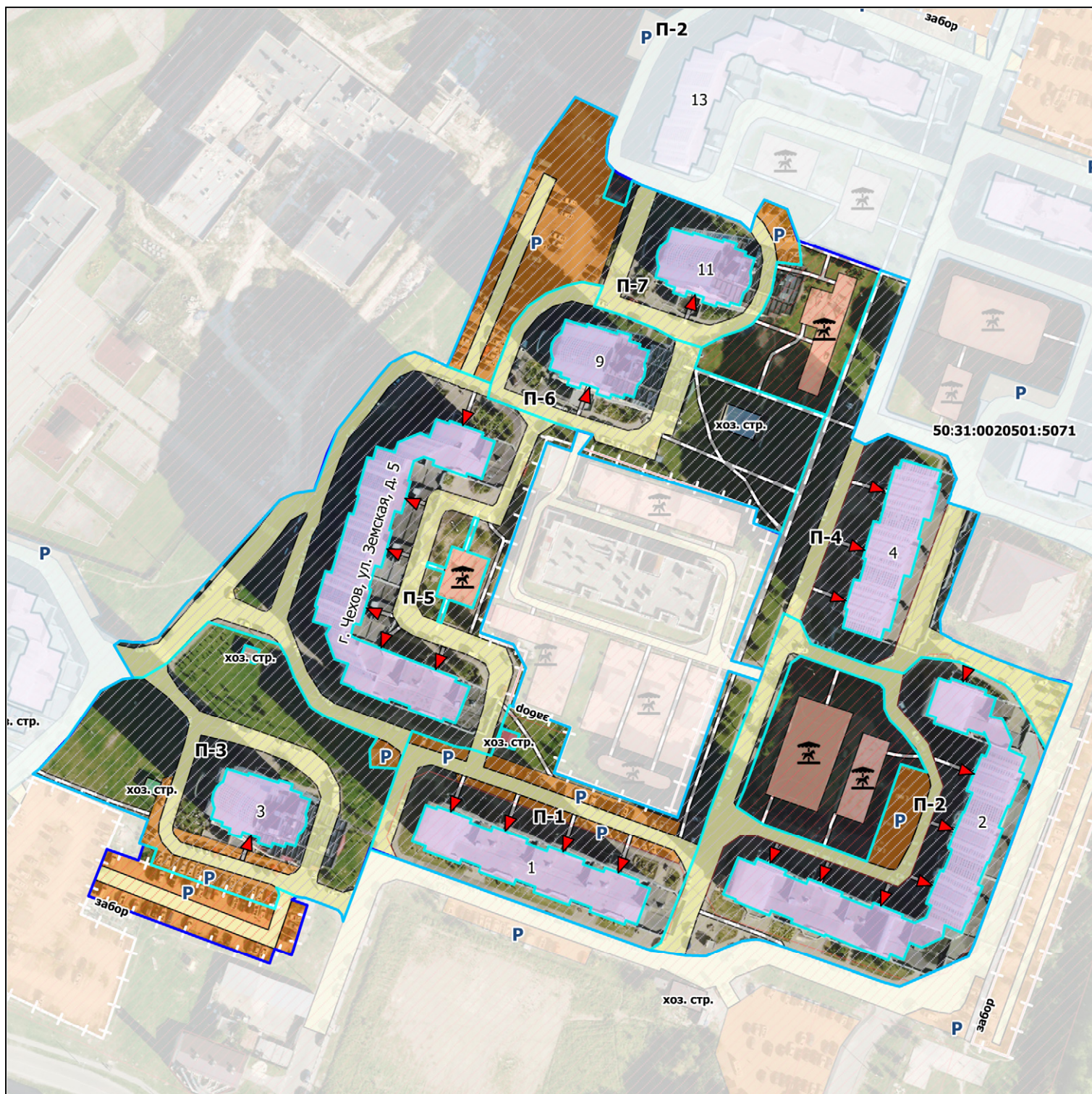






**Схема границ прилегающей территории**  
 Московская обл., г.о. Чехов, г. Чехов, ул. Земская, д. 1, д.2, д.3, д.4, д.5, д.9, д.11

Масштаб 1 : 1 900



УСЛОВНЫЕ ОБОЗНАЧЕНИЯ		Прилегающие территории	
	- объекты капитального строительства		- ООО «СтартСтрой+»
	- подъезды		
	- границы земельных участков		
	- граница двора		
	- внутридворовые проезды		
	- пешеходные дорожки, тротуары		
	- парковки		
	- детские и спортивные площадки		

Прилегающая территория № П-1, П-2, П-3, П-4, П-5, П-6, П-7		Адрес	Кад. номер	ВРИ	Правообладатель	Обслуживающая организация
<b>Сведения об объекте (здании, строении, сооружении, земельном участке), в отношении которого установлены границы прилегающей территории</b>		ул. Земская, д. 1	50:31:0020501:5074	Для жилищного строительства	Общая долевая собственность МКД	ООО «СтартСтрой+»
Идентификационное обозначение объекта	ОКС	ул. Земская, д. 2	50:31:0020501:5069	Для жилищного строительства	Общая долевая собственность МКД	ООО «СтартСтрой+»
Краткая информация об объекте	Многоквартирный жилой дом	ул. Земская, д. 3	50:31:0020501:8646	Для жилищного строительства, Обслуживание автотранспорта	Общая долевая собственность МКД	ООО «СтартСтрой+»
Адрес объекта	Московская обл., г.о. Чехов, г. Чехов, ул. Земская, д. 1, д.2, д.3, д.4, д.5, д.9, д.11	ул. Земская, д. 4	50:31:0020501:5073	Для жилищного строительства	Общая долевая собственность МКД	ООО «СтартСтрой+»
		ул. Земская, д. 5	50:31:0020501:8647	Для жилищного строительства, Обслуживание автотранспорта	Общая долевая собственность МКД	ООО «СтартСтрой+»
		ул. Земская, д. 9	50:31:0020501:8648	Для жилищного строительства, Обслуживание автотранспорта	Общая долевая собственность МКД	ООО «СтартСтрой+»
Границы прилегающих территорий не устанавливаются для рассматриваемых МКД	г. Чехов, ул. Земская, д. 1, д.2, д.3, д.4, д.5, д.9, д.11	ул. Земская, д. 11	50:31:0020501:8649	Для жилищного строительства, Обслуживание автотранспорта	Общая долевая собственность МКД	ООО «СтартСтрой+»
		ул. Земская, парковка к югу от д. 3 (во дворе)	50:31:0020501:9227	Для жилищного строительства	Частная собственность	ООО «Да Винчи»

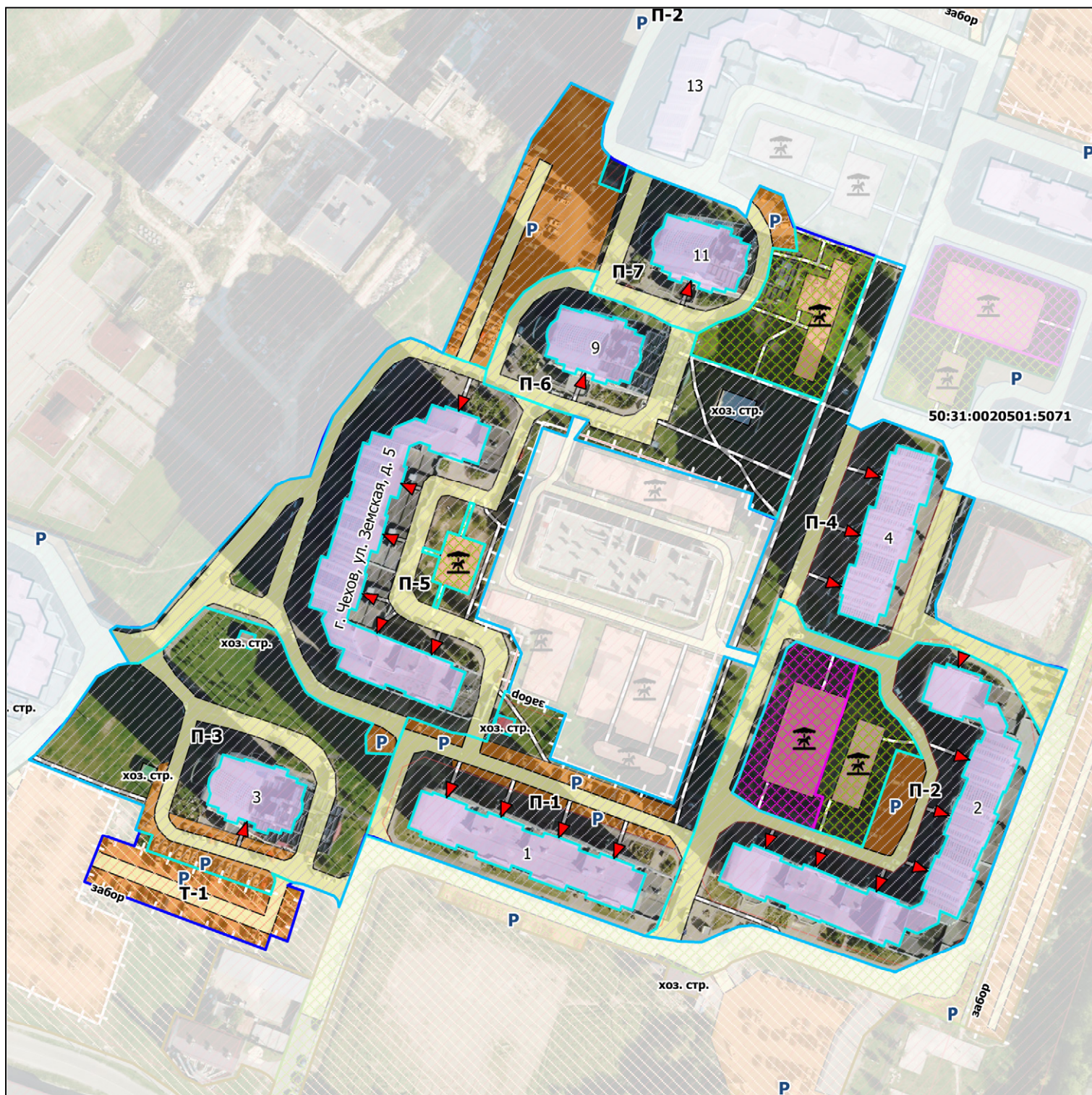
МКД		Фактические показатели		Расчетный показатель потребности в территории на один кв. метр квартиры (м <sup>2</sup> /м <sup>2</sup> )	Потребность в территории S кв. * S п. (м <sup>2</sup> )
		Площадь благоустройства в пределах з/у (м <sup>2</sup> )	Площадь прилегающей территории (м <sup>2</sup> )		
П-1	ул. Земская, д. 1 S кв. - 12 962,40 Этажей - 16	4 603,72	-	0,4	5 184,96
		4 603,72			
П-2	ул. Земская, д. 2 S кв. - 22 910,60 Этажей - 16	5 888,74	-	0,4	9 164,24
		5 888,74			
П-3	ул. Земская, д. 3 S кв. - 8 702,90 Этажей - 24	6 664,32	-	0,4	3 481,16
		6 664,32			
П-4	ул. Земская, д. 4 S кв. - 9 222,70 Этажей - 16	4 798,98	-	0,4	3 689,08
		4 798,98			
П-5	ул. Земская, д. 5 S кв. - 20 809,90 Этажей - 16	8 270,48	-	0,4	8 323,96
		8 270,48			
П-6	ул. Земская, д. 9 S кв. - 8 700,70 Этажей - 24	4 264,63	-	0,4	3 480,28
		4 264,63			
П-7	ул. Земская, д. 11 S кв. - 8 698,70 Этажей - 24	4 604,28	-	0,4	3 479,48
		4 604,28			
Т-1	ул. Земская, парковка к югу от д. 3 (во дворе)	1 382,49	-	-	-
		-			



# Схема границ прилегающей территории и территории санитарной очистки

Московская обл., г.о. Чехов, г. Чехов, ул. Земская, д. 1, д.2, д.3, д.4, д.5, д.9, д.11

Масштаб 1 : 1 900



УСЛОВНЫЕ ОБОЗНАЧЕНИЯ		Прилегающие территории	
	- объекты капитального строительства		- ООО «СтартСтрой+»
	- подъезды	Территории санитарной очистки	
	- границы земельных участков		- ООО «Да Винчи»
	- граница двора		
	- внутридворовые проезды		
	- пешеходные дорожки, тротуары		
	- парковки		
	- детские и спортивные площадки		
	- МБУ «ЧЕХОВСКОЕ БЛАГОУСТРОЙСТВО»		
	- МБУ «СК «УНИВЕРСАЛЬНЫЙ»		



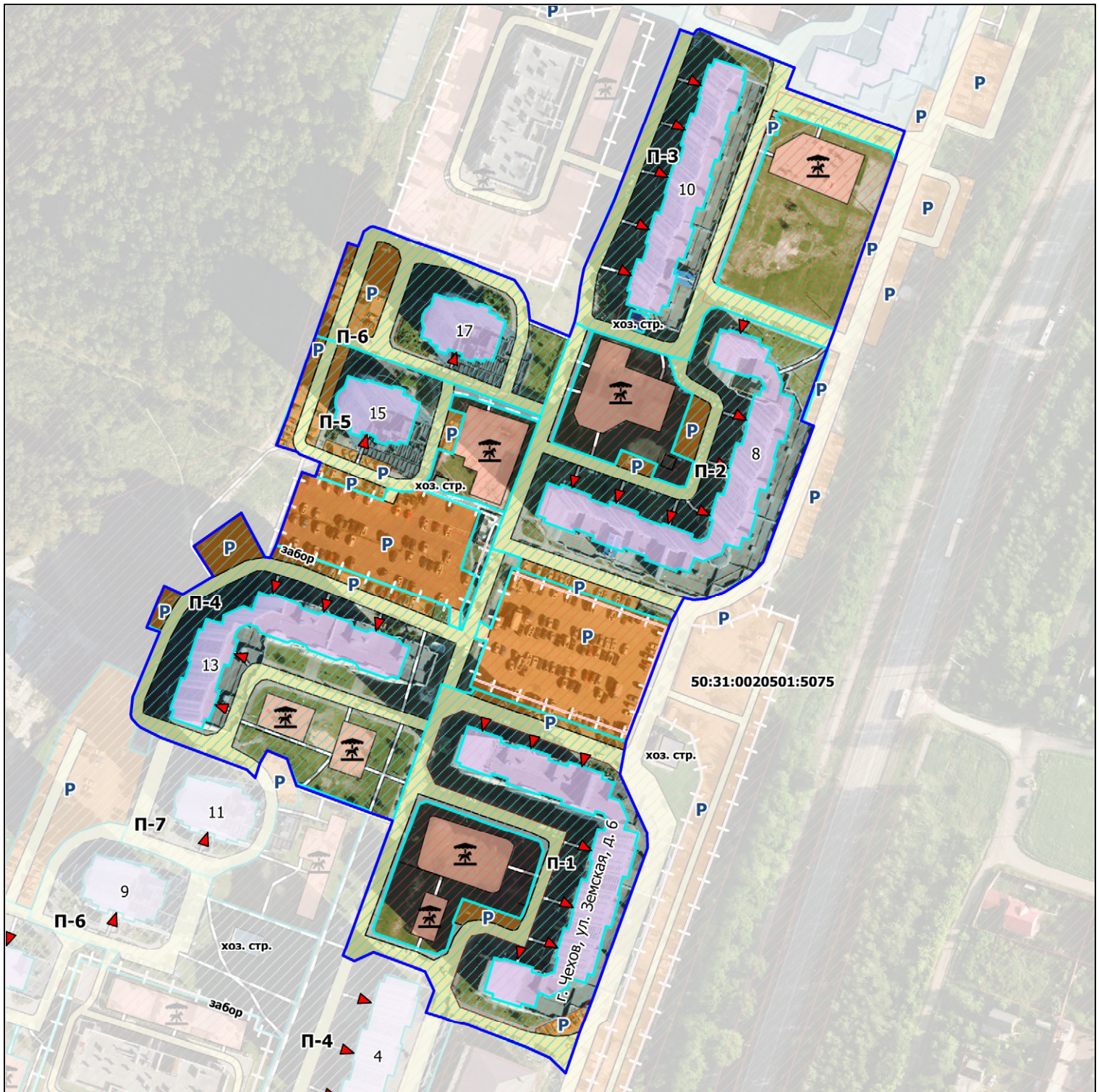
Прилегающая территория № П-1, П-2, П-3, П-4, П-5, П-6, П-7		Адрес	Кад. номер	ВРИ	Правообладатель	Обслуживающая организация
Сведения об объекте (здании, строении, сооружении, земельном участке), в отношении которого установлены границы прилегающей территории		ул. Земская, д. 1	50:31:0020501:5074	Для жилищного строительства	Общая долевая собственность МКД	ООО «СтартСтрой+»
Идентификационное обозначение объекта	ОКС	ул. Земская, д. 2	50:31:0020501:5069	Для жилищного строительства	Общая долевая собственность МКД	ООО «СтартСтрой+»
Краткая информация об объекте	Многоквартирный жилой дом	ул. Земская, д. 3	50:31:0020501:8646	Для жилищного строительства, Обслуживание автотранспорта	Общая долевая собственность МКД	ООО «СтартСтрой+»
Адрес объекта	Московская обл., г.о. Чехов, г. Чехов, ул. Земская, д. 1, д.2, д.3, д.4, д.5, д.9, д.11	ул. Земская, д. 4	50:31:0020501:5073	Для жилищного строительства	Общая долевая собственность МКД	ООО «СтартСтрой+»
		ул. Земская, д. 5	50:31:0020501:8647	Для жилищного строительства, Обслуживание автотранспорта	Общая долевая собственность МКД	ООО «СтартСтрой+»
		ул. Земская, д. 9	50:31:0020501:8648	Для жилищного строительства, Обслуживание автотранспорта	Общая долевая собственность МКД	ООО «СтартСтрой+»
Границы прилегающих территорий не устанавливаются для рассматриваемых МКД	г. Чехов, ул. Земская, д. 1, д.2, д.3, д.4, д.5, д.9, д.11	ул. Земская, д. 11	50:31:0020501:8649	Для жилищного строительства, Обслуживание автотранспорта	Общая долевая собственность МКД	ООО «СтартСтрой+»
		ул. Земская, парковка к югу от д. 3 (во дворе)	50:31:0020501:9227	Для жилищного строительства	Частная собственность	ООО «Да Винчи»

МКД		Фактические показатели		Расчетный показатель потребности в территории на один кв. метр квартиры (м <sup>2</sup> /м <sup>2</sup> )	Потребность в территории S кв. * S п. (м <sup>2</sup> )
		Площадь благоустройства в пределах з/у (м <sup>2</sup> )	Площадь прилегающей территории (м <sup>2</sup> )		
П-1	ул. Земская, д. 1 S кв. - 12 962,40 Этажей - 16	4 603,72	-	0,4	5 184,96
		4 603,72			
П-2	ул. Земская, д. 2 S кв. - 22 910,60 Этажей - 16	5 888,74	-	0,4	9 164,24
		5 888,74			
П-3	ул. Земская, д. 3 S кв. - 8 702,90 Этажей - 24	6 664,32	-	0,4	3 481,16
		6 664,32			
П-4	ул. Земская, д. 4 S кв. - 9 222,70 Этажей - 16	4 798,98	-	0,4	3 689,08
		4 798,98			
П-5	ул. Земская, д. 5 S кв. - 20 809,90 Этажей - 16	8 270,48	-	0,4	8 323,96
		8 270,48			
П-6	ул. Земская, д. 9 S кв. - 8 700,70 Этажей - 24	4 264,63	-	0,4	3 480,28
		4 264,63			
П-7	ул. Земская, д. 11 S кв. - 8 698,70 Этажей - 24	4 604,28	-	0,4	3 479,48
		4 604,28			
Т-1	ул. Земская, парковка к югу от д. 3 (во дворе)	1 382,49	-	-	-
		-			



**Схема границ прилегающей территории**  
 Московская обл., г.о. Чехов, г. Чехов, ул. Земская, д. 6, д.8, д.13, д.15, д.17, д.10

Масштаб 1 : 2 200



УСЛОВНЫЕ ОБОЗНАЧЕНИЯ		Прилегающие территории	
	- объекты капитального строительства		- ООО «СтартСтрой+»
	- подъезды		
	- границы земельных участков		
	- граница двора		
	- внутридворовые проезды		
	- пешеходные дорожки, тротуары		
	- парковки		
	- детские и спортивные площадки		

Прилегающая территория № П-1, П-2, П-3, П-4, П-5, П-6, Т-1, Т-2, Т-3		Адрес	Кад. номер	ВРИ	Правообладатель	Обслуживающая организация
<b>Сведения об объекте (здании, строении, сооружении, земельном участке), в отношении которого установлены границы прилегающей территории</b>		ул. Земская, д. 6	50:31:0020501:6746	Для жилищного строительства	Общая долевая собственность МКД	ООО «СтартСтрой+»
Идентификационное обозначение объекта	ОКС	ул. Земская, д. 8	50:31:0020501:8661	Для жилищного строительства, Обслуживание автотранспорта	Общая долевая собственность МКД	ООО «СтартСтрой+»
Краткая информация об объекте	Многоквартирный жилой дом	ул. Земская, д. 10	50:31:0020501:8662	Для жилищного строительства, Обслуживание автотранспорта	Общая долевая собственность МКД	ООО «СтартСтрой+»
Адрес объекта	Московская обл., г.о. Чехов, г. Чехов, ул. Земская, д. 6, д.8, д.13, д.15, д.17, д.10	ул. Земская, д. 13	50:31:0020501:8650	Для жилищного строительства, Обслуживание автотранспорта	Общая долевая собственность МКД	ООО «СтартСтрой+»
		ул. Земская, д. 15	50:31:0020501:8651	Для жилищного строительства, Обслуживание автотранспорта	Общая долевая собственность МКД	ООО «СтартСтрой+»
		ул. Земская, д. 17	50:31:0020501:8652	Для жилищного строительства, Обслуживание автотранспорта	Общая долевая собственность МКД	ООО «СтартСтрой+»
Границы прилегающих территорий не устанавливаются для рассматриваемых МКД	г. Чехов, ул. Земская, д. 6, д.8, д.13, д.15, д.17, д.10	мкр. Губернский, ул. Земская, озеленение к востоку от д. 10	50:31:0020501:6829	Обслуживание автотранспорта	Частная собственность	ООО «Да Винчи»
		г. Чехов, мкр. Губернский, ул. Земская, парковка между д. 15 и д. 13	50:31:0020501:5072	Для жилищного строительства	Частная собственность	ООО «Да Винчи»
		г. Чехов, мкр. Губернский, ул. Земская, парковка между д. 8 и д. 6	50:31:0020501:5070	Обслуживание автотранспорта	Частная собственность	ООО «Да Винчи»

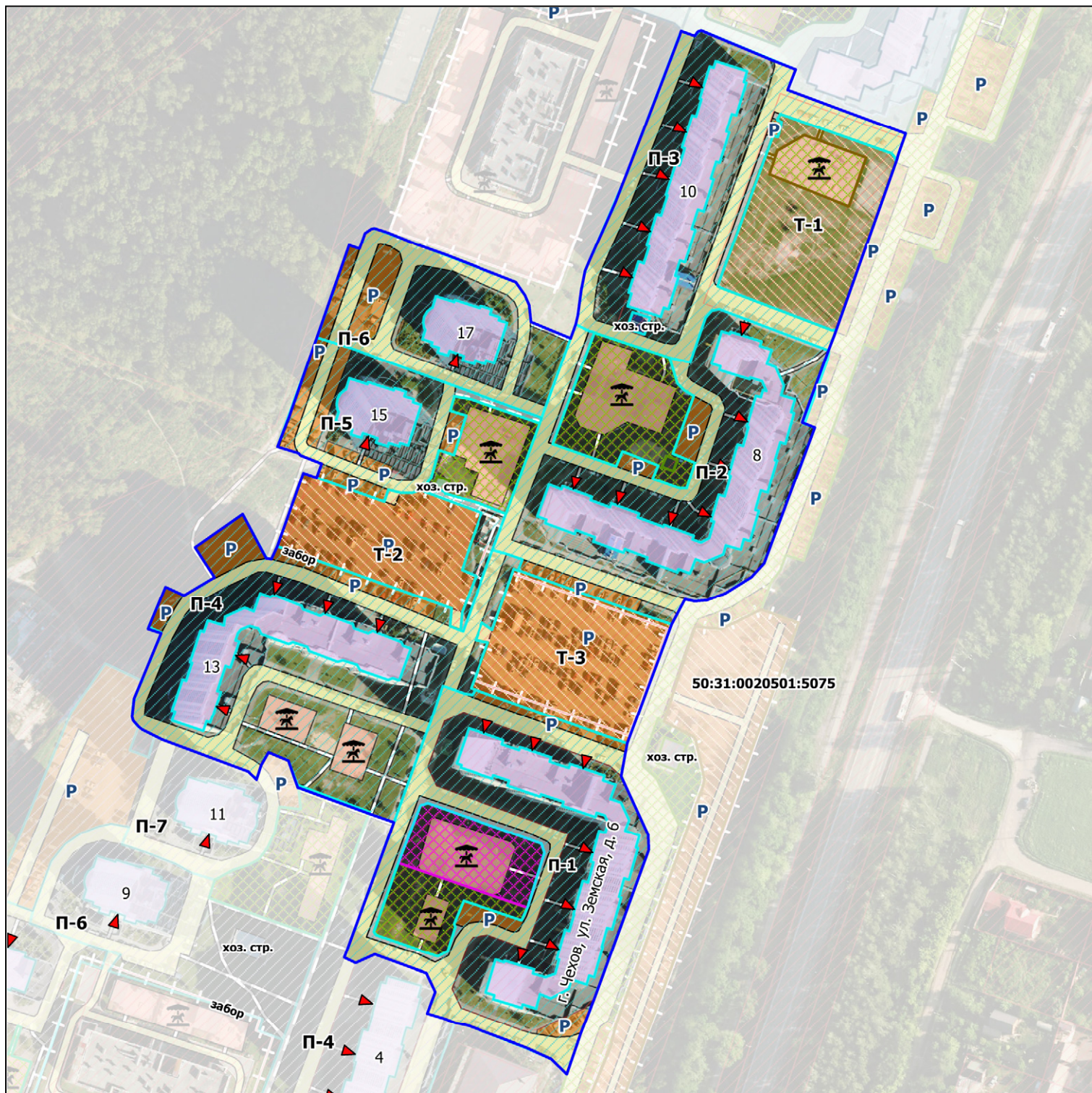
МКД		Фактические показатели		Расчетный показатель потребности в территории на один кв. метр квартиры (м <sup>2</sup> /м <sup>2</sup> )	Потребность в территории S кв. * S п. (м <sup>2</sup> )
		Площадь благ-ва в пределах з/у (м <sup>2</sup> )	Площадь прилегающей территории (м <sup>2</sup> )		
П-1	ул. Земская, д. 6 S кв. - 23 285,70 Этажей - 16	7 065,08	-	0,4	9 314,28
		7 065,08			
П-2	ул. Земская, д. 8 S кв. - 23 097,90 Этажей - 16	6 692,79	-	0,4	9 239,16
		6 692,79			
П-3	ул. Земская, д. 10 S кв. - 13 446,30 Этажей - 14	5 682,17	-	0,4	5 378,52
		5 682,17			
П-4	ул. Земская, д. 13 S кв. - 23 986,60 Этажей - 16	8 839,25	-	0,4	9 594,64
		8 839,25			
П-5	ул. Земская, д. 15 S кв. - 8 701,50 Этажей - 24	3 053,27	-	0,4	3 480,60
		3 053,27			
П-6	ул. Земская, д. 17 S кв. - 8 698,10 Этажей - 24	3 729,26	-	0,4	3 479,24
		3 729,26			
Т-1	мкр. Губернский, ул. Земская, озеленение к востоку от д. 10	3 112,43	-	-	-
		3 112,43			
Т-2	г. Чехов, мкр. Губернский, ул. Земская, парковка между д. 15 и д. 13	2 763,93	-	-	-
		2 763,93			
Т-3	г. Чехов, мкр. Губернский, ул. Земская, парковка между д. 8 и д. 6	3 477,65	-	-	-
		3 477,65			



# Схема границ прилегающей территории и территории санитарной очистки

Московская обл., г.о. Чехов, г. Чехов, ул. Земская, д. 6, д.8, д.13, д.15, д.17, д.10

Масштаб 1 : 2 200



УСЛОВНЫЕ ОБОЗНАЧЕНИЯ		Прилегающие территории	
	- объекты капитального строительства		- ООО «СтартСтрой+»
	- подъезды	Территории санитарной очистки	
	- границы земельных участков		
	- граница двора		
	- внутридворовые проезды		
	- пешеходные дорожки, тротуары		
	- парковки		
	- детские и спортивные площадки		
	- МБУ «ЧЕХОВСКОЕ БЛАГОУСТРОЙСТВО»		
	- МБУ «СК «УНИВЕРСАЛЬНЫЙ»		



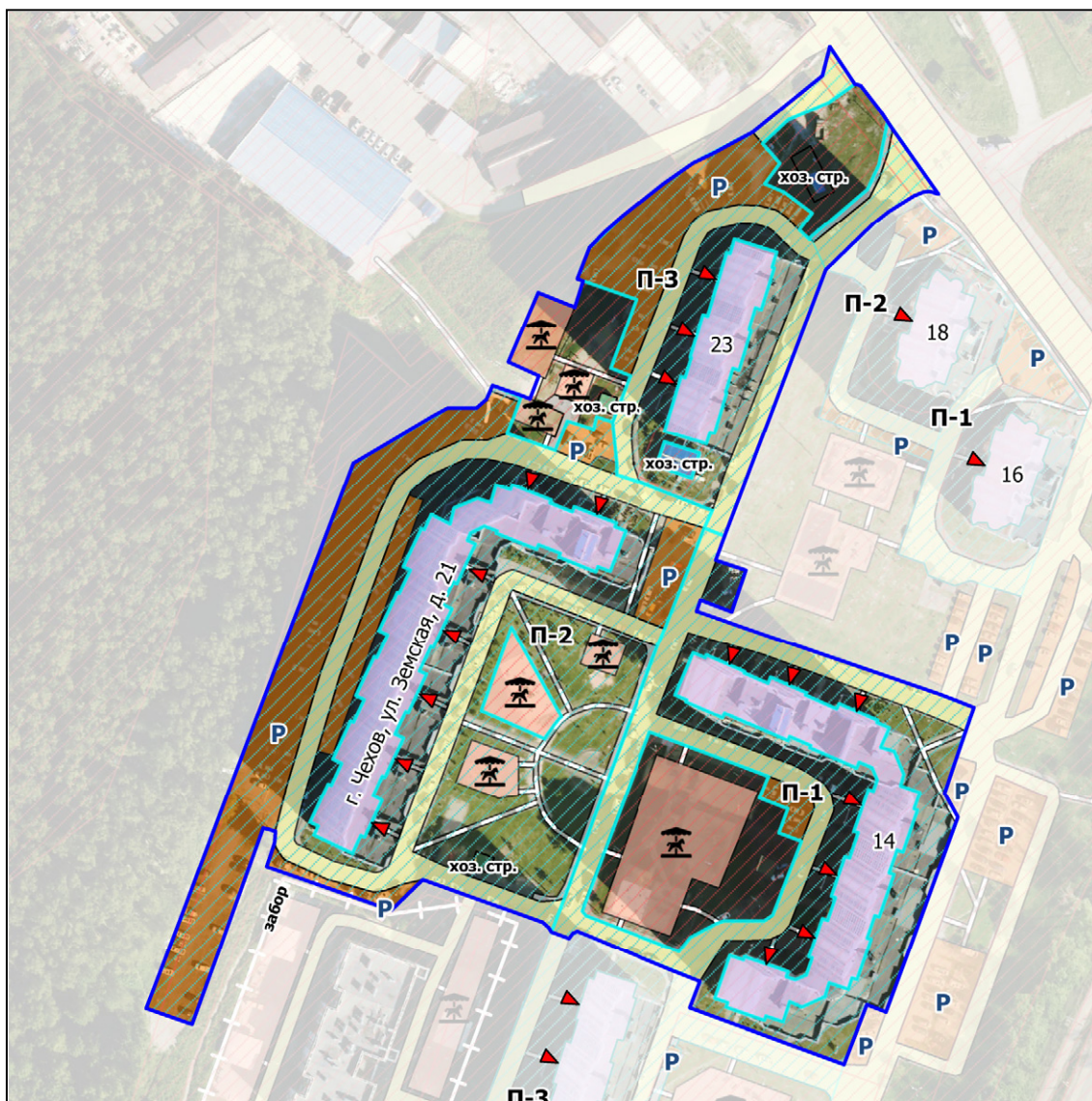
Прилегающая территория № П-1, П-2, П-3, П-4, П-5, П-6, Т-1, Т-2, Т-3		Адрес	Кад. номер	ВРИ	Правообладатель	Обслуживающая организация
<b>Сведения об объекте (здании, строении, сооружении, земельном участке), в отношении которого установлены границы прилегающей территории</b>		ул. Земская, д. 6	50:31:0020501:6746	Для жилищного строительства	Общая долевая собственность МКД	ООО «СтартСтрой+»
Идентификационное обозначение объекта	ОКС	ул. Земская, д. 8	50:31:0020501:8661	Для жилищного строительства, Обслуживание автотранспорта	Общая долевая собственность МКД	ООО «СтартСтрой+»
Краткая информация об объекте	Многоквартирный жилой дом	ул. Земская, д. 10	50:31:0020501:8662	Для жилищного строительства, Обслуживание автотранспорта	Общая долевая собственность МКД	ООО «СтартСтрой+»
Адрес объекта	Московская обл., г.о. Чехов, г. Чехов, ул. Земская, д. 6, д.8, д.13, д.15, д.17, д.10	ул. Земская, д. 13	50:31:0020501:8650	Для жилищного строительства, Обслуживание автотранспорта	Общая долевая собственность МКД	ООО «СтартСтрой+»
		ул. Земская, д. 15	50:31:0020501:8651	Для жилищного строительства, Обслуживание автотранспорта	Общая долевая собственность МКД	ООО «СтартСтрой+»
		ул. Земская, д. 17	50:31:0020501:8652	Для жилищного строительства, Обслуживание автотранспорта	Общая долевая собственность МКД	ООО «СтартСтрой+»
Границы прилегающих территорий не устанавливаются для рассматриваемых МКД	г. Чехов, ул. Земская, д. 6, д.8, д.13, д.15, д.17, д.10	мкр. Губернский, ул. Земская, озеленение к востоку от д. 10	50:31:0020501:6829	Обслуживание автотранспорта	Частная собственность	ООО «Да Винчи»
		г. Чехов, мкр. Губернский, ул. Земская, парковка между д. 15 и д. 13	50:31:0020501:5072	Для жилищного строительства	Частная собственность	ООО «Да Винчи»
		г. Чехов, мкр. Губернский, ул. Земская, парковка между д. 8 и д. 6	50:31:0020501:5070	Обслуживание автотранспорта	Частная собственность	ООО «Да Винчи»

МКД		Фактические показатели		Расчетный показатель потребности в территории на один кв. метр квартиры (м <sup>2</sup> /м <sup>2</sup> )	Потребность в территории S кв. * S п. (м <sup>2</sup> )
		Площадь благ-ва в пределах з/у (м <sup>2</sup> )	Площадь прилегающей территории (м <sup>2</sup> )		
П-1	ул. Земская, д. 6 S кв. - 23 285,70 Этажей - 16	7 065,08	-	0,4	9 314,28
		7 065,08			
П-2	ул. Земская, д. 8 S кв. - 23 097,90 Этажей - 16	6 692,79	-	0,4	9 239,16
		6 692,79			
П-3	ул. Земская, д. 10 S кв. - 13 446,30 Этажей - 14	5 682,17	-	0,4	5 378,52
		5 682,17			
П-4	ул. Земская, д. 13 S кв. - 23 986,60 Этажей - 16	8 839,25	-	0,4	9 594,64
		8 839,25			
П-5	ул. Земская, д. 15 S кв. - 8 701,50 Этажей - 24	3 053,27	-	0,4	3 480,60
		3 053,27			
П-6	ул. Земская, д. 17 S кв. - 8 698,10 Этажей - 24	3 729,26	-	0,4	3 479,24
		3 729,26			
Т-1	мкр. Губернский, ул. Земская, озеленение к востоку от д. 10	3 112,43	-	-	-
		3 112,43			
Т-2	г. Чехов, мкр. Губернский, ул. Земская, парковка между д. 15 и д. 13	2 763,93	-	-	-
		2 763,93			
Т-3	г. Чехов, мкр. Губернский, ул. Земская, парковка между д. 8 и д. 6	3 477,65	-	-	-
		3 477,65			



## Схема границ прилегающей территории

Московская обл., г.о. Чехов, г. Чехов, ул. Земская, д. 14, д.21, д.23



УСЛОВНЫЕ ОБОЗНАЧЕНИЯ	
	- объекты капитального строительства
	- подъезды
	- границы земельных участков
	- граница двора
	- внутридворовые проезды
	- пешеходные дорожки, тротуары
	- парковки
	- детские и спортивные площадки
Прилегающие территории	
	- ООО «СтартСтрой+»

Масштаб 1 : 2 200

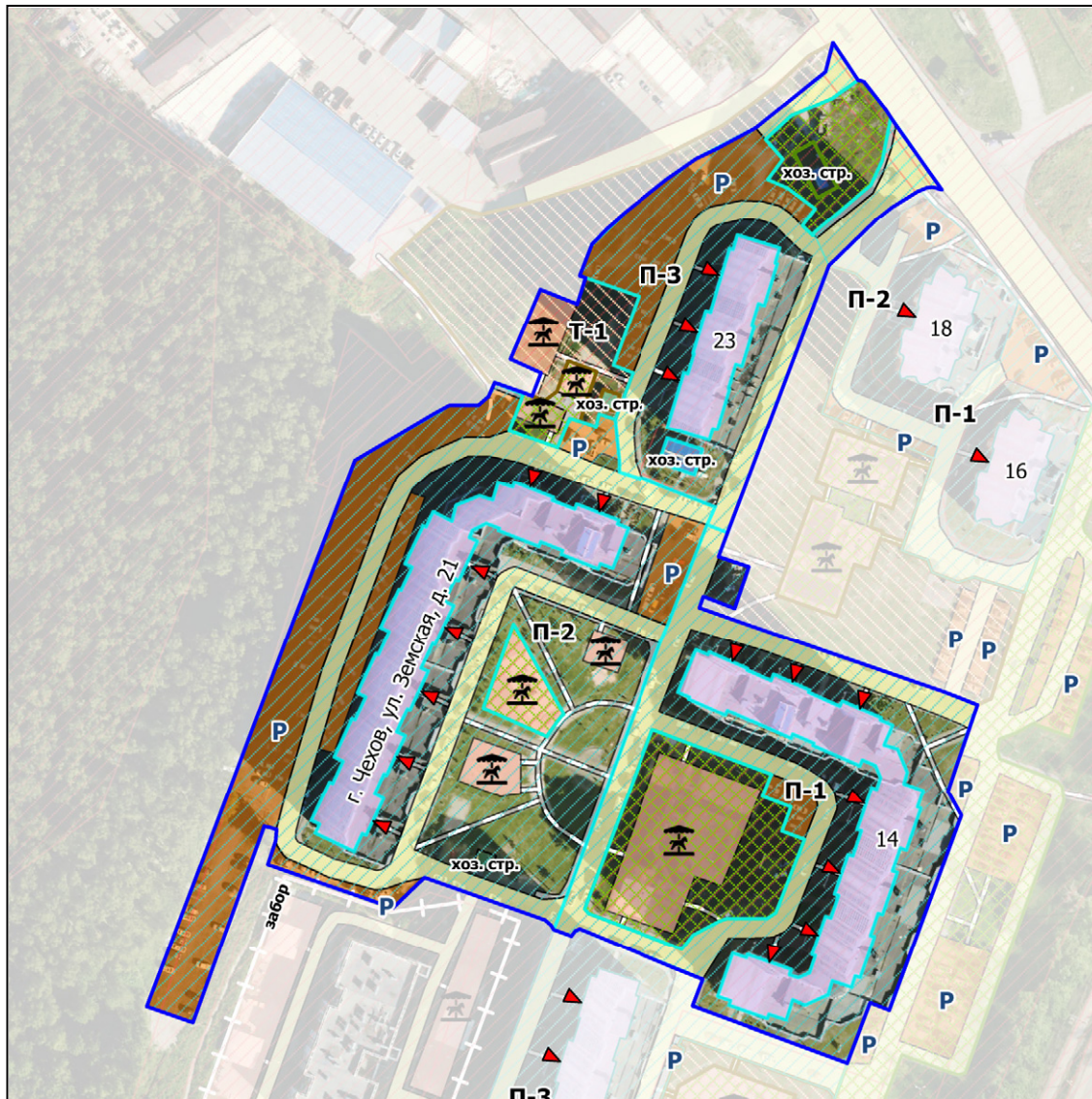
Прилегающая территория № П-1, П-2, П-3, Т-1		Адрес	Кад. номер	ВРИ	Правообладатель	Обслуживающая организация
<b>Сведения об объекте (здании, строении, сооружении, земельном участке), в отношении которого установлены границы прилегающей территории</b>		ул. Земская, д. 14	50:31:0020501:8664	Для жилищного строительства, Обслуживание автотранспорта	Общая долевая собственность МКД	ООО «СтартСтрой+»
Идентификационное обозначение объекта	ОКС	ул. Земская, д. 21	50:31:0020501:8653	Для жилищного строительства, Обслуживание автотранспорта	Общая долевая собственность МКД	ООО «СтартСтрой+»
Краткая информация об объекте	Многоквартирный жилой дом	ул. Земская, д. 23	50:31:0020501:8655	Для жилищного строительства, Обслуживание автотранспорта	Общая долевая собственность МКД	ООО «СтартСтрой+»
Адрес объекта	Московская обл., г.о. Чехов, г. Чехов, ул. Земская, д. 14, д.21, д.23	ул. Земская, озеленение к западу от д. 23 (во дворе)	50:31:0020501:8654	Для жилищного строительства, Обслуживание автотранспорта	Частная собственность	ООО «Да Винчи»
Границы прилегающих территорий не устанавливаются для рассматриваемых МКД	г. Чехов, ул. Земская, д. 14					

МКД	Фактические показатели	Расчетный показатель потребности в территории на один кв. метр квартиры (м²/м²)	Потребность в территории S кв. * S п. (м²)	
				Площадь благоустройства в пределах з/у (м²)
П-1 ул. Земская, д. 14 S кв = 23 055,00 кв.м. Этажей - 16	6 539,16	-	0,4	9 222,00
	6 539,16			
П-2 г. Чехов, ул. Земская, д. 21 S кв = 22 878,90 кв.м. Этажей - 16	13 694,01	200,84	0,4	9 151,56
	13 894,85			
П-3 г. Чехов, ул. Земская, д. 23 S кв = 9 214,90 кв.м. Этажей - 16	4 695,09	60,76	0,4	3 685,96
	4 755,85			
Т-3 ул. Земская, озеленение к западу от д. 23 (во дворе)	967,26	-	-	-
	967,26			



# Схема границ прилегающей территории и территории санитарной очистки

Московская обл., г.о. Чехов, г. Чехов, ул. Земская, д. 14, д.21, д.23



## УСЛОВНЫЕ ОБОЗНАЧЕНИЯ

	- объекты капитального строительства
	- подъезды
	- границы земельных участков
	- граница двора
	- внутриворота проезды
	- пешеходные дорожки, тротуары
	- парковки
	- детские и спортивные площадки
	- МБУ «ЧЕХОВСКОЕ БЛАГОУСТРОЙСТВО»
Прилегающие территории	
	- ООО ЖКХ ГОРОДА ЧЕХОВ
Территории санитарной очистки	
	- ООО «Да Винчи»

Масштаб 1 : 2 200

Прилегающая территория № П-1, П-2, П-3, Т-1		Адрес	Кад. номер	ВРИ	Правообладатель	Обслуживающая организация
Сведения об объекте (здании, строении, сооружении, земельном участке), в отношении которого установлены границы прилегающей территории		ул. Земская, д. 14	50:31:0020501:8664	Для жилищного строительства, Обслуживание автотранспорта	Общая долевая собственность МКД	ООО «СтартСтрой+»
Идентификационное обозначение объекта	ОКС	ул. Земская, д. 21	50:31:0020501:8653	Для жилищного строительства, Обслуживание автотранспорта	Общая долевая собственность МКД	ООО «СтартСтрой+»
Краткая информация об объекте	Многоквартирный жилой дом	ул. Земская, д. 23	50:31:0020501:8655	Для жилищного строительства, Обслуживание автотранспорта	Общая долевая собственность МКД	ООО «СтартСтрой+»
Адрес объекта	Московская обл., г.о. Чехов, г. Чехов, ул. Земская, д. 14, д.21, д.23	ул. Земская, озеленение к западу от д. 23 (во дворе)	50:31:0020501:8654	Для жилищного строительства, Обслуживание автотранспорта	Частная собственность	ООО «Да Винчи»
Границы прилегающих территорий не устанавливаются для рассматриваемых МКД	г. Чехов, ул. Земская, д. 14					

МКД	Фактические показатели	Расчетный показатель потребности в территории на один кв. метр квартиры (м²/м²)	Потребность в территории S кв. * S п. (м²)	
				Площадь благ-ва в пределах з/у (м²)
П-1 ул. Земская, д. 14 S кв = 23 055,00 кв.м. Этажей - 16	6 539,16	-	0,4	9 222,00
	6 539,16			
П-2 г. Чехов, ул. Земская, д. 21 S кв = 22 878,90 кв.м. Этажей - 16	13 694,01	200,84	0,4	9 151,56
	13 894,85			
П-3 г. Чехов, ул. Земская, д. 23 S кв = 9 214,90 кв.м. Этажей - 16	4 695,09	60,76	0,4	3 685,96
	4 755,85			
Т-3 ул. Земская, озеленение к западу от д. 23 (во дворе)	967,26	-		
	967,26			



## Схема границ прилегающей территории

Московская обл., г.о. Чехов, г. Чехов, ул. Земская, д. 16, д.18



### УСЛОВНЫЕ ОБОЗНАЧЕНИЯ

	- объекты капитального строительства
	- подъезды
	- границы земельных участков
	- граница двора
	- внутридворовые проезды
	- пешеходные дорожки, тротуары
	- парковки
	- детские и спортивные площадки
<b>Прилегающие территории</b>	
	- ООО «СтартСтрой+»

Масштаб 1 : 1 200

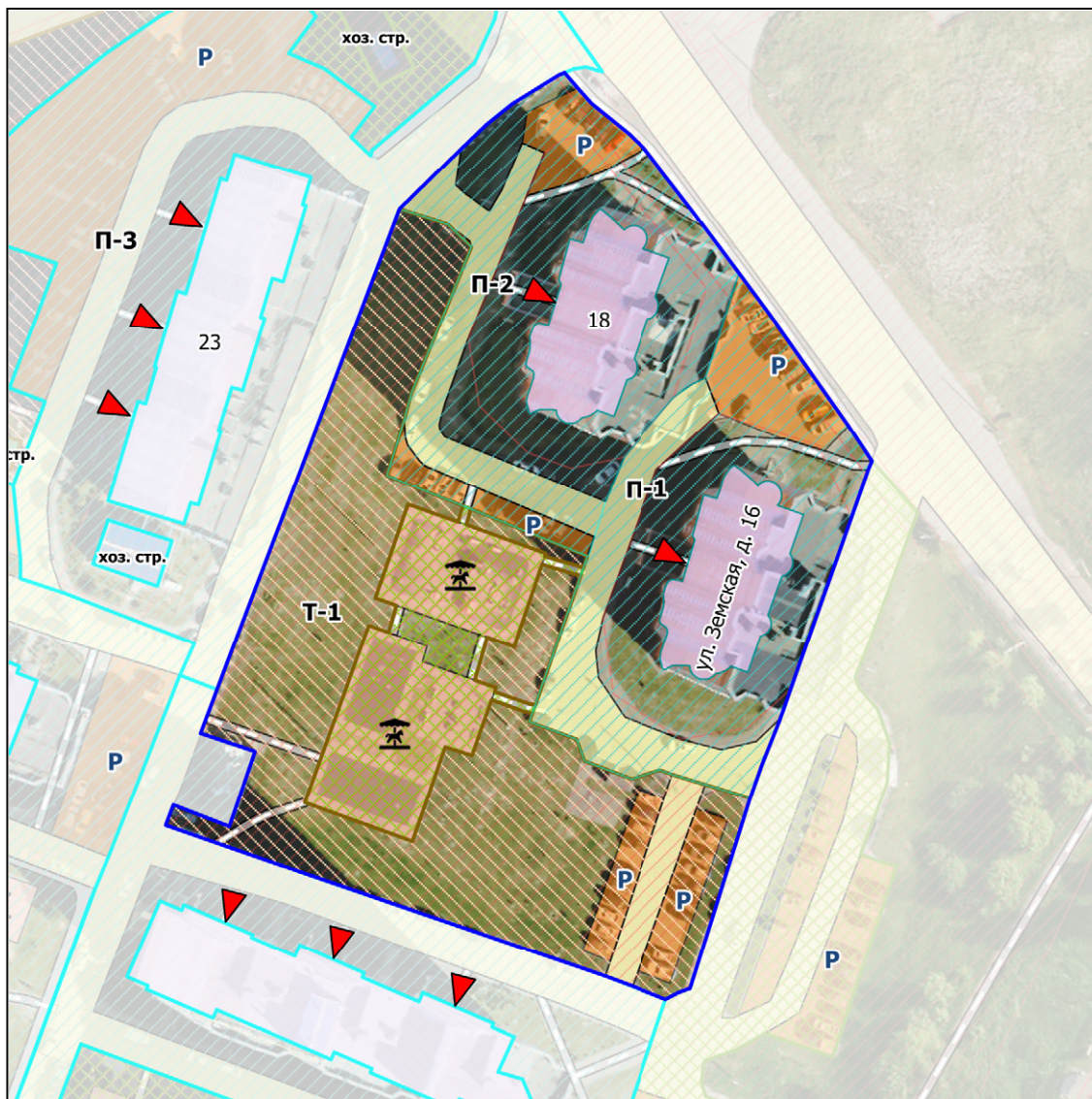
Прилегающая территория № П-1, П-2, Т-1		Адрес	Кад. номер	ВРИ	Правообладатель	Обслуживающая организация
<b>Сведения об объекте (здании, строении, сооружении, земельном участке), в отношении которого установлены границы прилегающей территории</b>		ул. Земская, д. 16	50:31:0020501:1094	Для жилищного строительства	Общая долевая собственность МКД	ООО «СтартСтрой+»
Идентификационное обозначение объекта		ул. Земская, д. 28	50:31:0020501:1098	Для жилищного строительства	Общая долевая собственность МКД	ООО «СтартСтрой+»
Краткая информация об объекте		ул. Земская, озеленение и парковка к юго-западу от д. 16, д. 18	50:31:0020501:8788	Для жилищного строительства, Обслуживание автотранспорта	Частная собственность	ООО «Да Винчи»
Адрес объекта		Московская обл., г.о. Чехов, г. Чехов, ул. Земская, д. 16, д. 18				
Границы прилегающих территорий не устанавливаются для рассматриваемых МКД		-				

МКД	Фактические показатели	Расчетный показатель потребности в территории на один кв. метр квартиры (м <sup>2</sup> /м <sup>2</sup> )	Потребность в территории S кв. * S п. (м <sup>2</sup> )		
				Площадь благоустройства в пределах з/у (м <sup>2</sup> )	Площадь прилегающей территории (м <sup>2</sup> )
П-1	ул. Земская, д. 14 S кв = 6 152,60 кв.м. Этажей - 17	2 212,23	120,59	0,4	2 461,04
		2 332,82			
П-2	г. Чехов, ул. Земская, д. 21 S кв = 6 152,60 кв.м. Этажей - 17	2 690,99	271,00	0,4	2 461,04
		2 961,99			
Т-1	ул. Земская, озеленение и парковка к юго-западу от д. 16, д. 18	967,26	-	-	-
		967,26			



# Схема границ прилегающей территории и территории санитарной очистки

Московская обл., г.о. Чехов, г. Чехов, ул. Земская, д. 16, д.18



## УСЛОВНЫЕ ОБОЗНАЧЕНИЯ

	- объекты капитального строительства
	- подъезды
	- границы земельных участков
	- граница двора
	- внутридворовые проезды
	- пешеходные дорожки, тротуары
	- парковки
	- детские и спортивные площадки
	- МБУ «ЧЕХОВСКОЕ БЛАГОУСТРОЙСТВО»
<b>Прилегающие территории</b>	
	- ООО ЖКХ ГОРОДА ЧЕХОВ
<b>Территории санитарной очистки</b>	
	- ООО «Да Винчи»

Масштаб 1 : 2 200


Прилегающая территория № П-1, П-2, Т-1		Адрес	Кад. номер	ВРИ	Правообладатель	Обслуживающая организация
Сведения об объекте (здании, строении, сооружении, земельном участке), в отношении которого установлены границы прилегающей территории		ул. Земская, д. 16	50:31:0020501:1094	Для жилищного строительства	Общая долевая собственность МКД	ООО «СтартСтрой+»
Идентификационное обозначение объекта	ОКС	ул. Земская, д. 28	50:31:0020501:1098	Для жилищного строительства	Общая долевая собственность МКД	ООО «СтартСтрой+»
Краткая информация об объекте	Многоквартирный жилой дом	ул. Земская, озеленение и парковка к юго-западу от д. 16, д. 18	50:31:0020501:8788	Для жилищного строительства, Обслуживание автотранспорта	Частная собственность	ООО «Да Винчи»
Адрес объекта	Московская обл., г.о. Чехов, г. Чехов, ул. Земская, д. 16, д. 18					
Границы прилегающих территорий не устанавливаются для рассматриваемых МКД	-					

МКД	Фактические показатели	Расчетный показатель потребности в территории на один кв. метр квартиры (м²/м²)	Потребность в территории S кв. * S п. (м²)		
				Площадь благ-ва в пределах з/у (м²)	Площадь прилегающей территории (м²)
П-1	ул. Земская, д. 14 S кв = 6 152,60 кв.м. Этажей - 17	2 212,23	120,59	0,4	2 461,04
		2 332,82			
П-2	г. Чехов, ул. Земская, д. 21 S кв = 6 152,60 кв.м. Этажей - 17	2 690,99	271,00	0,4	2 461,04
		2 961,99			
Т-1	ул. Земская, озеленение и парковка к юго-западу от д. 16, д. 18	967,26	-	-	-
		967,26			



## Схема границ прилегающей территории

Московская обл., г.о. Чехов, г. Чехов, г. Чехов, ул. Гарнаева, д. 20



### УСЛОВНЫЕ ОБОЗНАЧЕНИЯ

	- объекты капитального строительства
	- подъезды
	- границы земельных участков
	- граница двора
	- внутридворовые проезды
	- пешеходные дорожки, тротуары
	- парковки
	- детские и спортивные площадки

Масштаб 1 : 800

Прилегающая территория № Т-1	Адрес	Кад. номер	ВРИ	Правообладатель	Обслуживающая организация
Сведения об объекте (здании, строении, сооружении, земельном участке), в отношении которого установлены границы прилегающей территории	ул. Гарнаева, д. 20	-	Для многоквартирной застройки	Общая долевая собственность МКД	МП «ЖКХ Чеховского района»

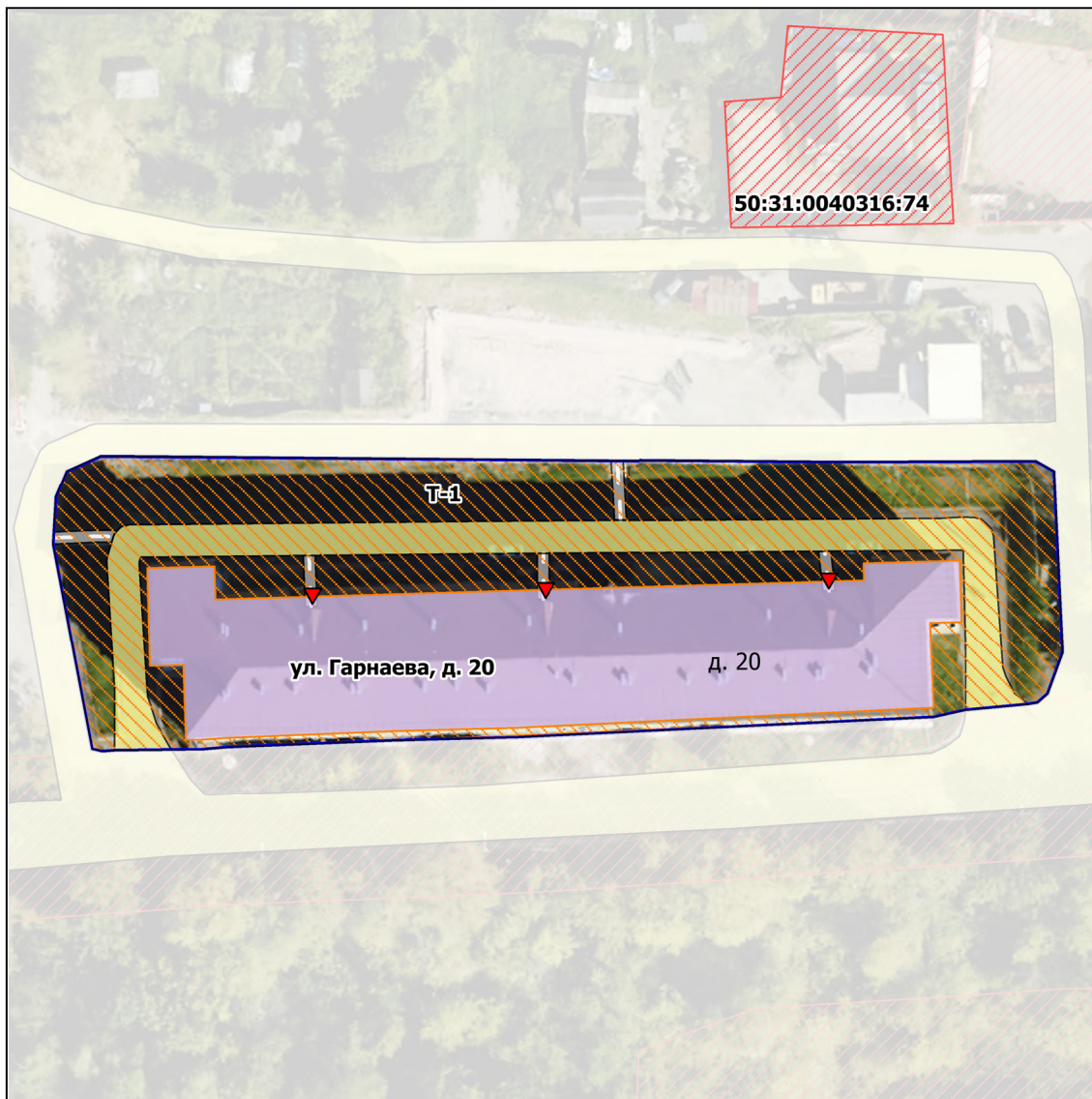
Идентификационное обозначение объекта	ОКС
Краткая информация об объекте	Многоквартирный жилой дом
Адрес объекта	Московская обл., г.о. Чехов, г. Чехов, ул. Гарнаева, д. 20
Границы прилегающих территорий не устанавливаются для рассматриваемых МКД	Московская обл., г.о. Чехов, г. Чехов, ул. Гарнаева, д. 20

МКД	Фактические показатели	Расчетный показатель потребности в территории на один кв. метр квартиры (м <sup>2</sup> /м <sup>2</sup> )	Потребность в территории S кв. * S п. (м <sup>2</sup> )		
				Площадь благоустройства в пределах з/у (м <sup>2</sup> )	Площадь прилегающей территории (м <sup>2</sup> )
Т-1	ул. Гарнаева, д. 20: 5 этажей S квартир - 4 794,70 кв. м.	-	2 466,90	0,76	3 643,97
			2 466,90		



# Схема границ прилегающей территории и территории санитарной очистки

Московская обл., г.о. Чехов, г. Чехов, г. Чехов, ул. Гарнаева, д. 20



## УСЛОВНЫЕ ОБОЗНАЧЕНИЯ

	- объекты капитального строительства
	- подъезды
	- границы земельных участков
	- граница двора
	- внутридворовые проезды
	- пешеходные дорожки, тротуары
	- парковки
	- детские и спортивные площадки
	- МБУ
<b>Территории санитарной очистки</b>	
	- МП «ЖКХ Чеховского района»

Масштаб 1 : 800

Прилегающая территория № Т-1	Адрес	Кад. номер	ВРИ	Правообладатель	Обслуживающая организация
<b>Сведения об объекте (здании, строении, сооружении, земельном участке), в отношении которого установлены границы прилегающей территории</b>	ул. Гарнаева, д. 20	-	Для многоквартирной застройки	Общая долевая собственность МКД	МП «ЖКХ Чеховского района»

Идентификационное обозначение объекта	ОКС
Краткая информация об объекте	Многokвартирный жилой дом
Адрес объекта	Московская обл., г.о. Чехов, г. Чехов, ул. Гарнаева, д. 20
Границы прилегающих территорий не устанавливаются для рассматриваемых МКД	Московская обл., г.о. Чехов, г. Чехов, ул. Гарнаева, д. 20

МКД	Фактические показатели		Расчетный показатель потребности в территории на один кв. метр квартиры (м²/м²)	Потребность в территории S кв. * S п. (м²)
	Площадь благоустройства в пределах з/у (м²)	Площадь прилегающей территории (м²)		
Т-1 ул. Гарнаева, д. 20: 5-этажей S квартир -4 794,70 кв. м.	-	2 466,90	0,76	3 643,97
	2 466,90			