

## ОПИСАНИЕ МЕСТОПОЛОЖЕНИЯ ГРАНИЦ

Публичный сервитут с целью размещения линейного объекта "Распределительный газопровод среднего давления. Догазификация деревни Плешкино, городской округ Чехов, Московская область". Срок сервитута — 10 лет.

(наименование объекта местоположение границ, которого описано (далее - объект)

### Раздел 1

Сведения об объекте		
№ п/п	Характеристики объекта	Описание характеристик
1	2	3
1	Местоположение объекта	<i>Российская Федерация, Московская область, г.о. Чехов</i>
2	Площадь объекта ± величина погрешности определения площади (P ± Дельта P)	<i>15кв.м. ± 1кв.м.</i>
3	Иные характеристики объекта	<i>Вид зоны: Публичный сервитут Номер зоны: 1 Содержание ограничений: Публичный сервитут с целью размещения линейного объекта "Распределительный газопровод среднего давления. Догазификация деревни Плешкино, городской округ Чехов, Московская область". Срок сервитута — 10 лет.</i>

## Раздел 2

### Сведения о местоположении границ объекта

1. Система координат *МСК-50 зона 2*

2. Сведения о характерных точках границ объекта

Обозначение характерных точек границ	Координаты, м		Метод определения координат характерной точки	Средняя квадратическая погрешность положения характерной точки (Мт), м	Описание обозначения точки на местности (при наличии)
	X	Y			
1	2	3	4	5	6
1	389782,22	2192803,03	<i>Аналитический метод</i>	0,10	-
2	389784,88	2192816,84	<i>Аналитический метод</i>	0,10	-
3	389780,22	2192803,75	<i>Аналитический метод</i>	0,10	-
1	389782,22	2192803,03	<i>Аналитический метод</i>	0,10	-

3. Сведения о характерных точках части (частей) границы объекта

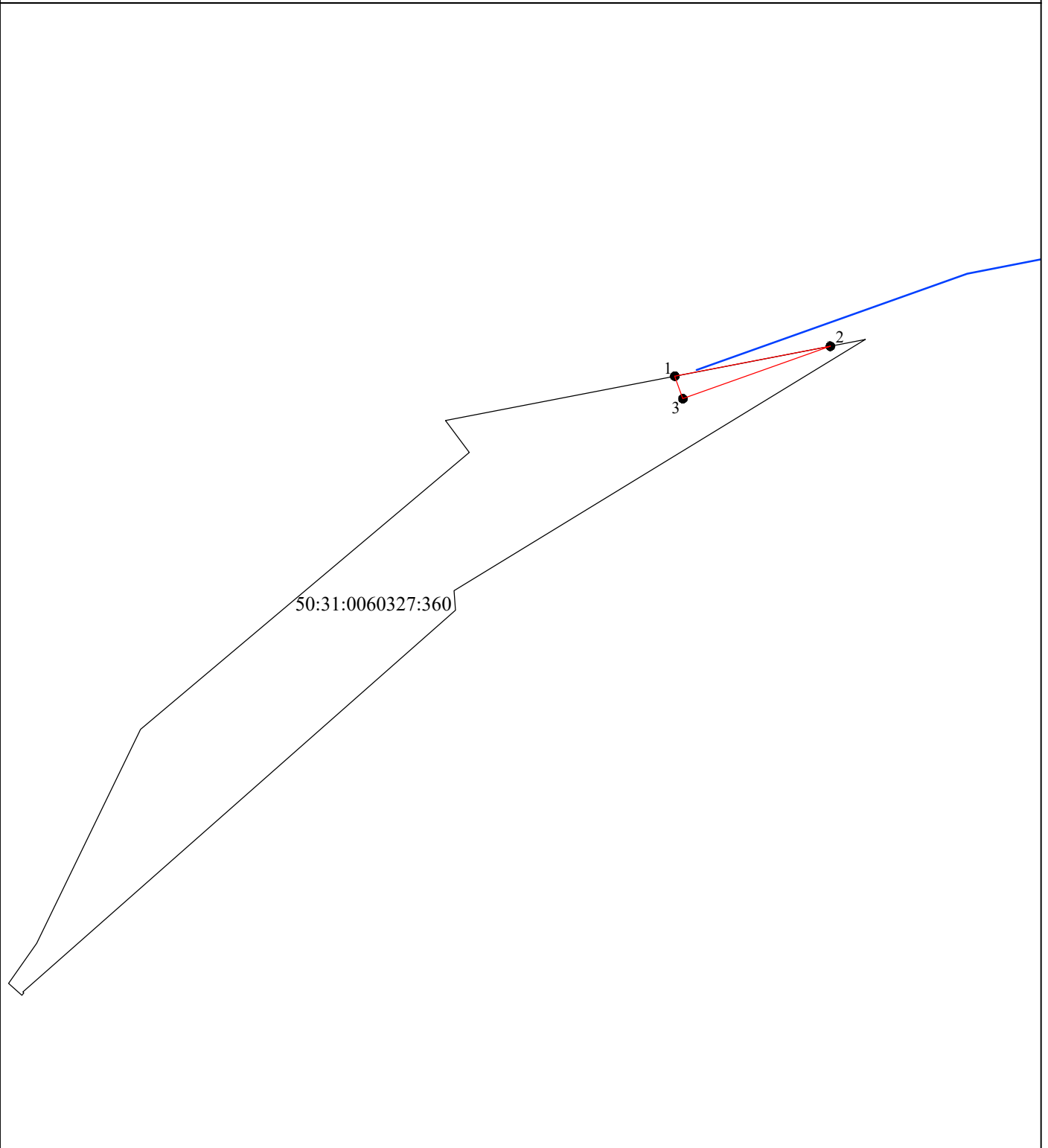
Обозначение характерных точек части границы	Координаты, м		Метод определения координат характерной точки	Средняя квадратическая погрешность положения характерной точки (Мт), м	Описание обозначения точки на местности (при наличии)
	X	Y			
1	2	3	4	5	6
Часть № _					
-	-	-	-	-	-



Прохождение границы		Описание прохождения границы
от точки	до точки	
1	2	3
1	2	-
2	3	-
3	1	-





## Раздел 4

### План границ объекта



Используемые условные знаки и обозначения:

Масштаб 1:500

-  - проектное местоположение инженерного сооружения
-  1 - характерная точка публичного сервитута
-  - проектные границы публичного сервитута
-  - граница земельного участка согласно сведениям ЕГРН
- 50:31:0060327:360 - кадастровый номер земельного участка