



**АДМИНИСТРАЦИЯ
ГОРОДСКОГО ОКРУГА ЧЕХОВ
МОСКОВСКОЙ ОБЛАСТИ**

ПОСТАНОВЛЕНИЕ

от 06.12.2023 № 3365-ПА

О внесении изменений в постановление Главы сельского поселения Стремиловское Чеховского муниципального района Московской области от 21.12.2012 № 474 «Об установлении публичного сервитута в интересах населения сельского поселения»

На основании обращения старосты д. Городище Федорова Н.С. от 14.08.2023 № 155-01-103Исх-220 (п.24), руководствуясь решением Совета депутатов городского округа Чехов от 18.09.2017 №15/1-2017 «О правопреемстве органов местного самоуправления городского округа Чехов», сводным заключением Министерства имущественных отношений Московской области от 22.11.2023 № 220-3,

ПОСТАНОВЛЯЮ:

1. Внести в постановление Главы сельского поселения Стремиловское Чеховского муниципального района Московской области от 21.12.2012 № 474 «Об установлении публичного сервитута в интересах населения сельского поселения» следующие изменения:

- 1.1. в пункте 2 слова «720 кв.м» заменить словами «547 кв.м»;
- 1.2. в пункте 3 слова «720 кв.м» заменить словами «547 кв.м»
- 1.3. Утвердить схему расположения земельного участка или земельных участков на кадастровом плане территории в новой редакции (прилагается).

2. Управлению земельно-имущественного комплекса Администрации городского округа Чехов (Ваганов Д.Е.) в течение 5 рабочих дней направить копию настоящего постановления в Управление Федеральной службы

государственной регистрации, кадастра и картографии по Московской области для внесения сведений об установлении публичного сервитута в отношении земельных участков, указанных в пункте 1 настоящего постановления, в Единый государственный реестр недвижимости.

3. В течение 5 рабочих дней опубликовать настоящее постановление (без приложения) в средствах массовой информации и разместить на официальном информационном сайте Администрации городского округа Чехов.

4. Управлению земельно-имущественного комплекса Администрации городского округа Чехов (Ваганов Д.Е.) в течение 5 рабочих дней направить обладателю публичного сервитута копию настоящего постановления, сведения о лицах, являющихся правообладателями земельного участка, сведения о лицах, подавших заявления об учете их прав (обременений прав) на земельный участок, способах связи с ними, копии документов, подтверждающих права указанных лиц на земельные участки.

5. Контроль за исполнением настоящего постановления возложить на заместителя Главы Администрации городского округа Чехов Колчина К.И.

Временно исполняющий
полномочия Главы городского
округа Чехов

М.Н. Собакин

Утверждена

(наименование документа об утверждении, включая наименования органов государственной власти или

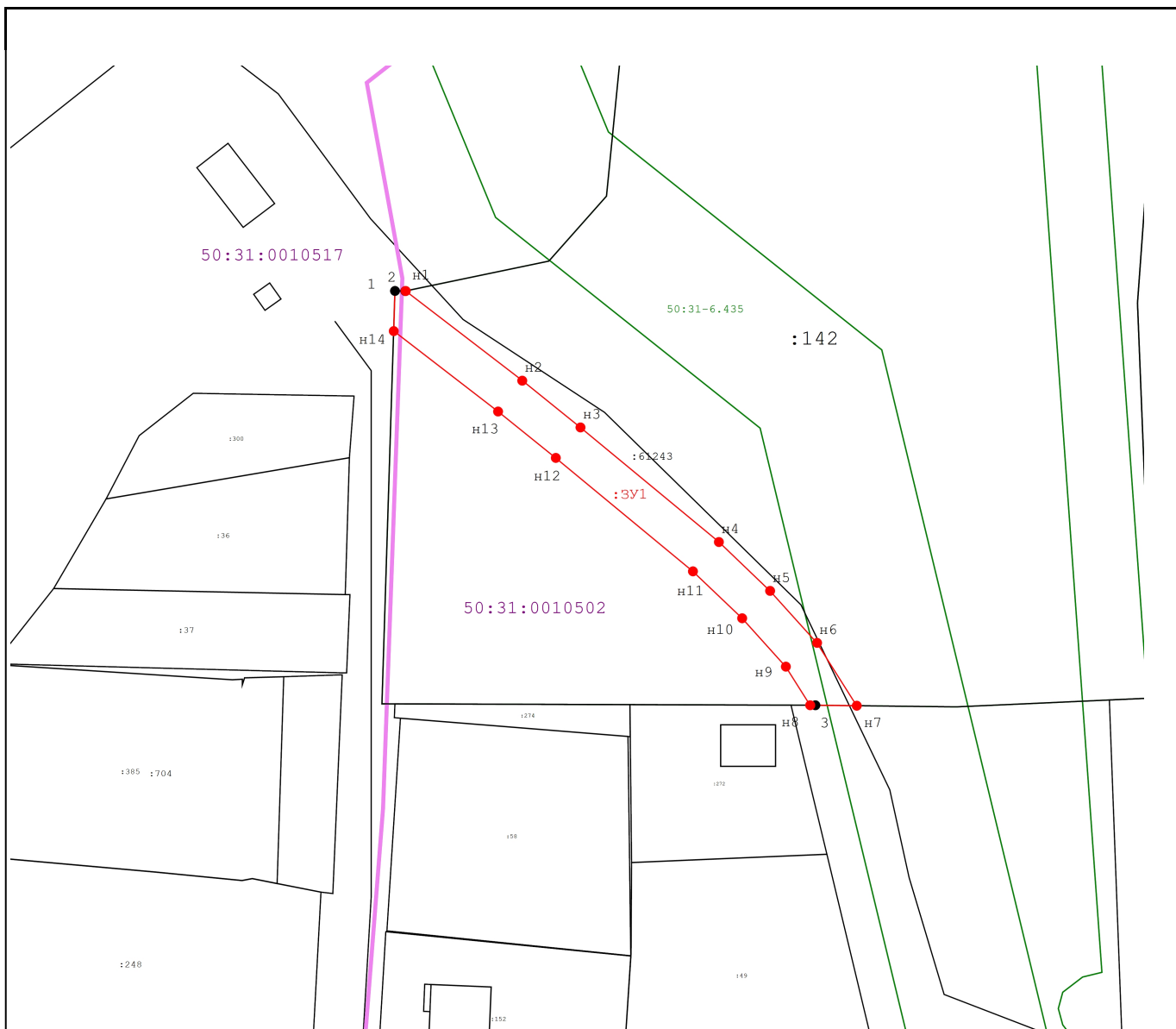
органов местного самоуправления, принявших решение об утверждении схемы или

подписавших соглашение о перераспределении земельных участков)

от _____ № _____







Схема расположения земельного участка или земельных участков на кадастровом плане территории

Обозначение характерных точек границ	Координаты, м	
	X	Y
Площадь земельного участка	547 м ²	
(указывается проектная площадь образуемого земельного участка, вычисленная с использованием технологических и программных средств, в том числе размещенных на официальном сайте федерального органа исполнительной власти, уполномоченного Правительством Российской Федерации на осуществление государственного кадастрового учета, государственной регистрации прав, ведение Единого государственного реестра недвижимости и предоставление сведений, содержащихся в Едином государственном реестре недвижимости, в информационно-телекоммуникационной сети "Интернет" (далее - официальный сайт), с округлением до 1 квадратного метра. Указанное значение площади земельного участка может быть уточнено при проведении кадастровых работ не более чем на десять процентов)		
1	2	3
1	400 731,01	2 181 807,97
2	400 730,99	2 181 809,55
н1	400 731,00	2 181 809,62
н2	400 717,27	2 181 827,50
н3	400 710,11	2 181 836,44
н4	400 692,57	2 181 857,68
н5	400 685,09	2 181 865,54
н6	400 677,13	2 181 872,75
н7	400 667,51	2 181 878,84
3	400 667,58	2 181 872,49
н8	400 667,58	2 181 871,69
н9	400 673,49	2 181 867,96
н10	400 680,90	2 181 861,25
н11	400 688,08	2 181 853,70
н12	400 705,45	2 181 832,65
н13	400 712,55	2 181 823,79
н14	400 724,86	2 181 807,78
1	400 731,01	2 181 807,97



Масштаб 1:1 000

Условные обозначения:

-  - Существующая часть границы, имеющиеся в ЕГРН сведения о которой достаточны для определения ее местоположения
-  - Вновь образованная часть границы, сведения о которой достаточны для определения ее местоположения
-  н6 - Образуемая точка, сведения о которой позволяют однозначно определить ее местоположение
-  7 - Существующая точка, имеющиеся в ГКН сведения о которой позволяют однозначно определить ее местоположение
-  - Граница кадастрового квартала
- :748 - Кадастровый номер земельного участка
- 50:31:0020501 - Кадастровый номер квартала
- :ЗУ1 - земельный участок, образуемый путем перераспределения, объединения, раздела, а также в случае образования земельного участка из земель, находящихся в государственной или муниципальной собственности
-  - Границы ЗОУИТ
- 50:31-6.448 - ЗОУИТ