

## Утверждена

(наименование документа об утверждении, включая наименования органов государственной власти или

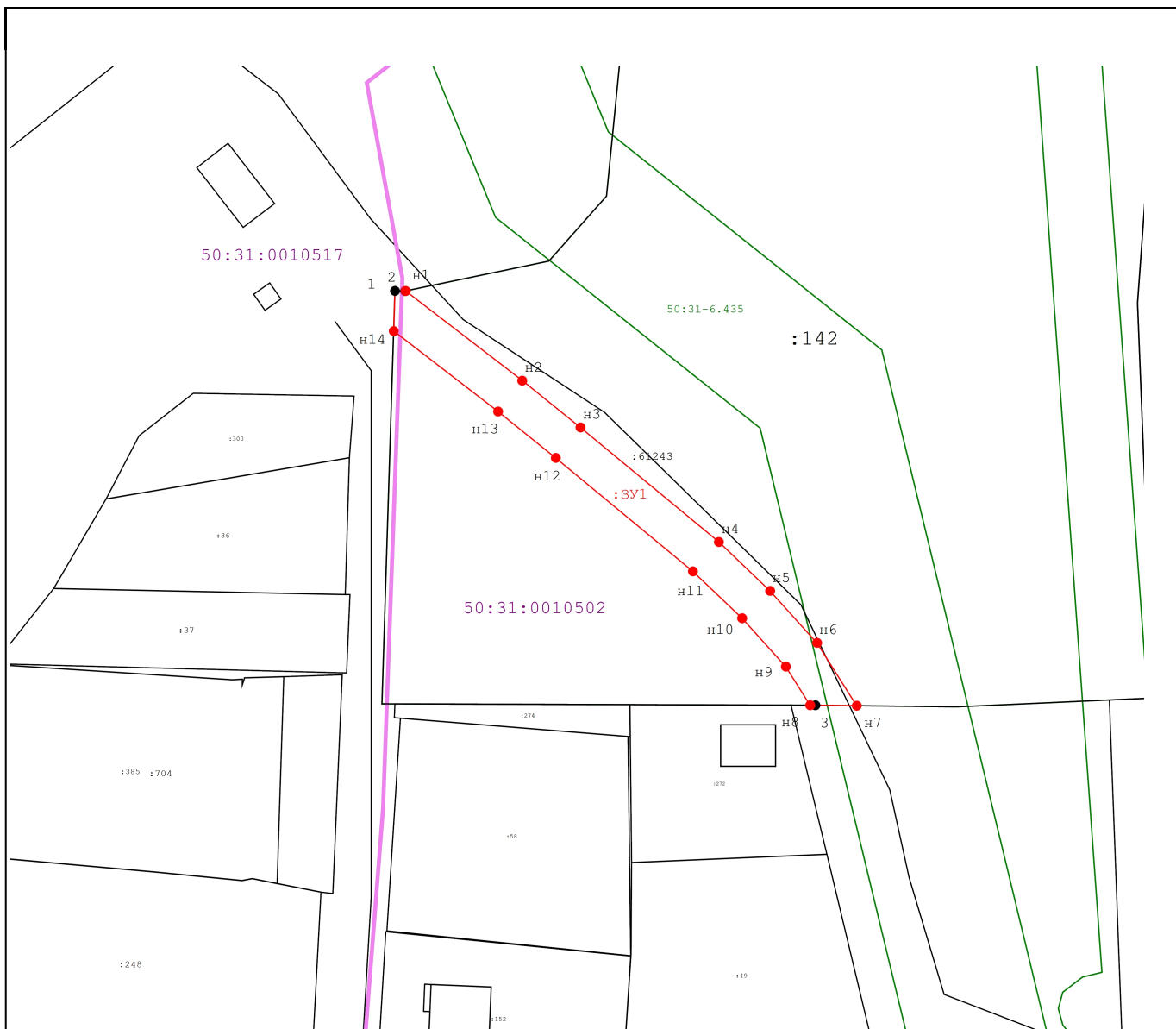
органов местного самоуправления, принявших решение об утверждении схемы или

подписавших соглашение о перераспределении земельных участков)

от \_\_\_\_\_ № \_\_\_\_\_







### Схема расположения земельного участка или земельных участков на кадастровом плане территории

Обозначение характерных точек границ	Координаты, м	
	X	Y
<b>1</b>	<b>2</b>	<b>3</b>
1	400 731,01	2 181 807,97
2	400 730,99	2 181 809,55
н1	400 731,00	2 181 809,62
н2	400 717,27	2 181 827,50
н3	400 710,11	2 181 836,44
н4	400 692,57	2 181 857,68
н5	400 685,09	2 181 865,54
н6	400 677,13	2 181 872,75
н7	400 667,51	2 181 878,84
3	400 667,58	2 181 872,49
н8	400 667,58	2 181 871,69
н9	400 673,49	2 181 867,96
н10	400 680,90	2 181 861,25
н11	400 688,08	2 181 853,70
н12	400 705,45	2 181 832,65
н13	400 712,55	2 181 823,79
н14	400 724,86	2 181 807,78
1	400 731,01	2 181 807,97



Масштаб 1:1 000

**Условные обозначения:**

-  - Существующая часть границы, имеющиеся в ЕГРН сведения о которой достаточны для определения ее местоположения
-  - Вновь образованная часть границы, сведения о которой достаточны для определения ее местоположения
-  н6 - Образуемая точка, сведения о которой позволяют однозначно определить ее местоположение
-  7 - Существующая точка, имеющиеся в ГКН сведения о которой позволяют однозначно определить ее местоположение
-  - Граница кадастрового квартала
- :748 - Кадастровый номер земельного участка
- 50:31:0020501 - Кадастровый номер квартала
- :ЗУ1 - земельный участок, образуемый путем перераспределения, объединения, раздела, а также в случае образования земельного участка из земель, находящихся в государственной или муниципальной собственности
-  - Границы ЗОУИТ
- 50:31-6.448 - ЗОУИТ