

ОПИСАНИЕ МЕСТОПОЛОЖЕНИЯ ГРАНИЦ

Публичный сервитут с целью размещения линейного объекта "Распределительный газопровод высокого, среднего давления и МРП. Догазификация деревни Филипповское, городской округ Чехов, Московская область". Срок сервитута — 49 лет.

(наименование объекта местоположение границ, которого описано (далее - объект)

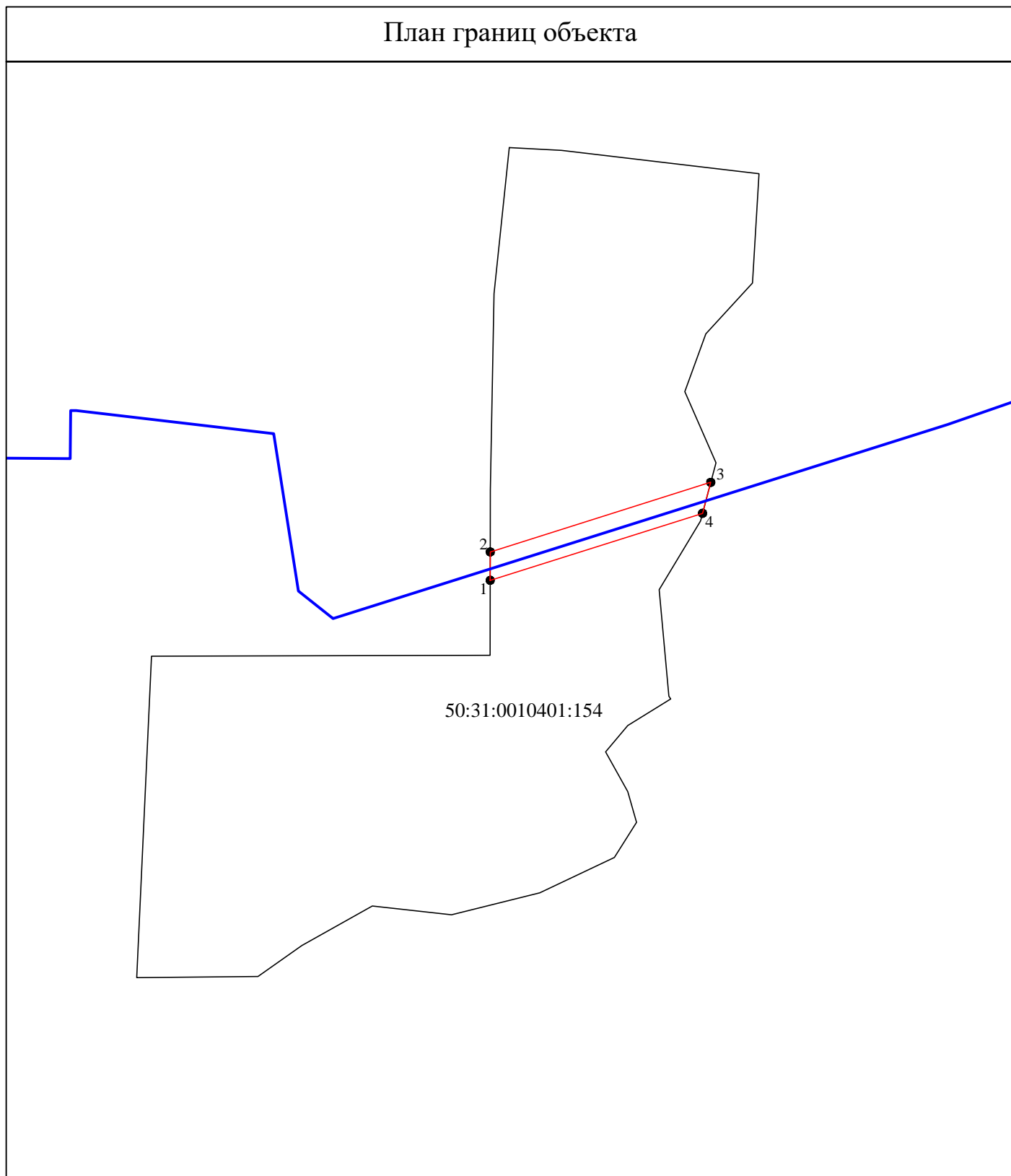
Раздел 1

Сведения об объекте		
№ п/п	Характеристики объекта	Описание характеристик
1	2	3
1	Местоположение объекта	<i>Российская Федерация, Московская область, г.о. Чехов, д. Филипповское</i>
2	Площадь объекта ± величина погрешности определения площади (Р ± Дельта Р)	<i>20кв.м. ± 5кв.м.</i>
3	Иные характеристики объекта	<i>Вид зоны: Публичный сервитут Номер зоны: 1 Содержание ограничений: Публичный сервитут с целью размещения линейного объекта "Распределительный газопровод высокого, среднего давления и МРП. Догазификация деревни Филипповское, городской округ Чехов, Московская область". Срок сервитута — 49 лет.</i>

Прохождение границы		Описание прохождения границы
от точки	до точки	
1	2	3
1	2	-
2	3	-
3	4	-
4	1	-

Раздел 4





План границ объекта



50:31:0010401:154

Используемые условные знаки и обозначения:

Масштаб 1:1000

-  - проектное местоположение инженерного сооружения
-  1 - характерная точка публичного сервитута
-  - проектные границы публичного сервитута
-  - граница земельного участка согласно сведениям ЕГРН
- 50:31:0010401:154 - кадастровый номер земельного участка