



**АДМИНИСТРАЦИЯ
ГОРОДСКОГО ОКРУГА ЧЕХОВ
МОСКОВСКОЙ ОБЛАСТИ**

ПОСТАНОВЛЕНИЕ

от 29.09.2023 № 2735-ПА

Об утверждении схемы размещения гаражей, являющихся некапитальными сооружениями, стоянок технических или других средств передвижения инвалидов вблизи их места жительства на кадастровом плане территории расположенных по адресу: обл. Московская, г.о. Чехов, с. Дубна, в кадастровом квартале 50:31:0051304

В соответствии со ст. 39.36-1 Земельного кодекса Российской Федерации, Федеральным законом от 05.04.2021 № 79-ФЗ «О внесении изменений в отдельные законодательные акты Российской Федерации», Законом Московской области от 24.07.2014 № 106/2014-ОЗ «О перераспределении полномочий между органами местного самоуправления муниципальных образований Московской области и органами государственной власти Московской области», Законом Московской области от 07.06.1996 № 23/96-ОЗ «О регулировании земельных отношений в Московской области», постановлением Правительства Московской области от 29.09.2021 № 943/30 «Об утверждении Порядка утверждения органами местного самоуправления муниципальных образований Московской области схем размещения гаражей, являющихся некапитальными сооружениями, стоянок технических или других средств передвижения инвалидов вблизи их места жительства», Уставом городского округа Чехов, протоколом межведомственной комиссии по вопросам земельно-имущественных отношений Московской области от 07.09.2023 № 34 (п. 15),

ПОСТАНОВЛЯЮ:

1. Утвердить схему размещения гаражей, являющихся некапитальными сооружениями, стоянок технических или других средств передвижения инвалидов вблизи их места жительства на кадастровом плане территории, площадью 5983 кв. м, расположенных по адресу: обл. Московская, г.о. Чехов, с. Дубна (схема прилагается).

2. Установить ограничения в пользовании земельным участком, указанным в пункте 1 настоящего постановления, в соответствии с условиями, установленными зоной с особыми условиями использования территорий – приаэродромная территория.

3. В течение 5 рабочих дней опубликовать настоящее постановление в средствах массовой информации и разместить на официальном сайте Администрации городского округа Чехов chekhov.mosreg.ru.

4. Контроль за исполнением настоящего постановления возложить на заместителя Главы Администрации городского округа Чехов Колчина К.И.

Первый заместитель Главы
Администрации городского
округа Чехов

В.И. Кравцов

Утверждена

(наименование документа об утверждении, включая наименования органов государственной власти или

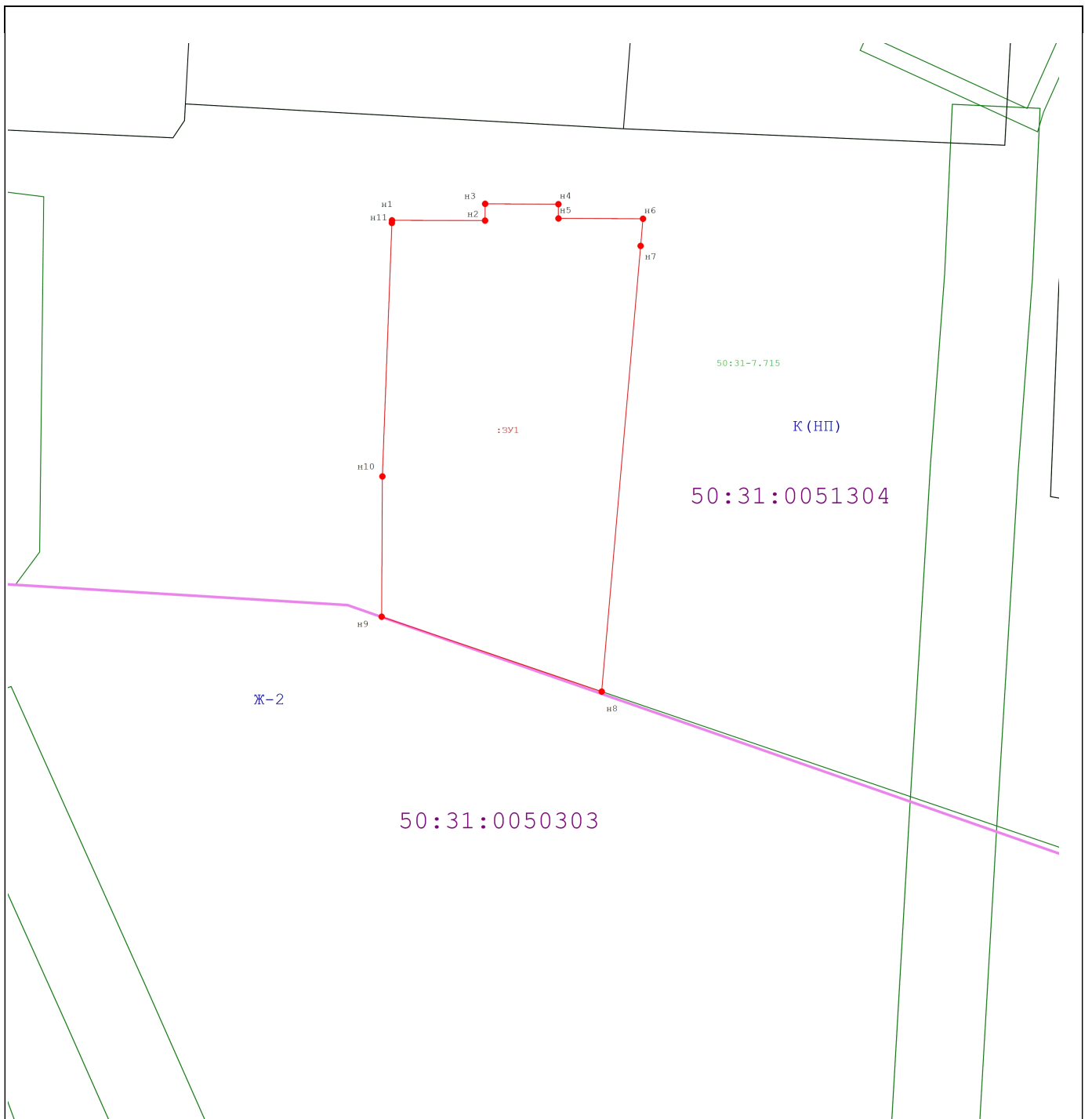
органов местного самоуправления, принявших решение об утверждении схемы или

подписавших соглашение о перераспределении земельных участков)






от _____ № _____

Схема размещения гаражей, являющихся некапитальными сооружениями, стоянок технических или других средств передвижения инвалидов вблизи их места жительства

Обозначение характерных точек границ	Координаты, м	
	X	Y
1	2	3
н1	398 618,86	2 177 128,07
н2	398 618,80	2 177 150,29
н3	398 622,80	2 177 150,31
н4	398 622,71	2 177 167,81
н5	398 619,31	2 177 167,82
н6	398 619,24	2 177 188,01
н7	398 612,76	2 177 187,44
н8	398 506,44	2 177 178,15
н9	398 524,30	2 177 125,60
н10	398 557,77	2 177 125,78
н11	398 618,24	2 177 128,04
н1	398 618,86	2 177 128,07



Условные обозначения:

-  - Существующая часть границы, имеющиеся в ЕГРН сведения о которой достаточны для определения ее местоположения
-  - вновь образованная часть границы, сведения о которой достаточны для определения ее местоположения
-  - Граница кадастрового квартала
-  н6 - Образующая точка, сведения о которой позволяют однозначно определить ее местоположение
- :748 - Кадастровый номер земельного участка
- 50:31:0020501 - Кадастровый номер квартала
- :3У1 - земельный участок, образуемый путем перераспределения, объединения, раздела, а также в случае образования земельного участка из земель, находящихся в государственной или муниципальной собственности
- :405/чзУ1 - Номер образуемой части земельного участка
-  - образуемая часть земельного участка
- Ж-2 - Территориальная зона
- 50:31-6.448 - ЗОУИТ