

## Утверждена

(наименование документа об утверждении, включая наименования органов государственной власти или

органов местного самоуправления, принявших решение об утверждении схемы или

подписавших соглашение о перераспределении земельных участков)

от \_\_\_\_\_ № \_\_\_\_\_

### Схема расположения земельного участка или земельных участков на кадастровом плане территории







Обозначение характерных точек границ	Координаты, м	
	X	Y
<b>1</b>	<b>2</b>	<b>3</b>
н1	405 788,90	2 167 467,07
н2	405 787,64	2 167 470,74
н3	405 787,76	2 167 474,62
н4	405 789,23	2 167 478,21
н5	405 791,59	2 167 482,26
н6	405 794,40	2 167 486,17
н7	405 800,76	2 167 493,74
н8	405 807,30	2 167 501,28
н9	405 813,92	2 167 508,74
н10	405 820,62	2 167 516,16
н11	405 827,30	2 167 523,62
н12	405 833,87	2 167 531,22
н13	405 840,27	2 167 538,96
н14	405 846,53	2 167 546,81
н15	405 852,67	2 167 554,74
н16	405 858,69	2 167 562,75
н17	405 864,68	2 167 570,75
н18	405 870,75	2 167 578,64
н19	405 876,98	2 167 586,39
н20	405 883,42	2 167 593,96
н21	405 890,06	2 167 601,37
н22	405 896,87	2 167 608,64
н23	405 903,80	2 167 615,83
н24	405 910,75	2 167 623,01
н25	405 917,70	2 167 630,21
н26	405 924,59	2 167 637,48
н27	405 931,46	2 167 644,74
н28	405 938,38	2 167 651,90
н29	405 945,48	2 167 658,87

<b>1</b>	<b>2</b>	<b>3</b>
Н30	405 952,72	2 167 665,72
Н31	405 960,03	2 167 672,59
Н32	405 967,17	2 167 679,71
Н33	405 973,96	2 167 687,17
Н34	405 980,53	2 167 694,69
Н35	405 987,25	2 167 701,95
Н36	405 994,47	2 167 708,71
Н37	406 000,90	2 167 714,48
Н38	406 007,20	2 167 720,41
Н39	406 003,96	2 167 723,54
Н40	405 997,76	2 167 717,71
Н41	405 991,43	2 167 712,02
Н42	405 984,05	2 167 705,12
Н43	405 977,18	2 167 697,70
Н44	405 970,60	2 167 690,16
Н45	405 963,92	2 167 682,83
Н46	405 956,90	2 167 675,83
Н47	405 949,64	2 167 669,00
Н48	405 942,36	2 167 662,10
Н49	405 935,18	2 167 655,07
Н50	405 928,20	2 167 647,85
Н51	405 921,32	2 167 640,58
Н52	405 914,45	2 167 633,32
Н53	405 907,51	2 167 626,14
Н54	405 900,56	2 167 618,95
Н55	405 893,61	2 167 611,74
Н56	405 886,75	2 167 604,41
Н57	405 880,03	2 167 596,92
Н58	405 873,51	2 167 589,26
Н59	405 867,21	2 167 581,42
Н60	405 861,09	2 167 573,47
Н61	405 855,09	2 167 565,45
Н62	405 849,09	2 167 557,47
Н63	405 842,99	2 167 549,59
Н64	405 836,78	2 167 541,80
Н65	405 830,43	2 167 534,13
Н66	405 823,92	2 167 526,60
Н67	405 817,27	2 167 519,17
Н68	405 810,56	2 167 511,74
Н69	405 803,91	2 167 504,24
Н70	405 797,34	2 167 496,67
Н71	405 790,84	2 167 488,93
Н72	405 787,81	2 167 484,71
Н73	405 785,14	2 167 480,13
Н74	405 783,26	2 167 474,96
Н75	405 782,96	2 167 471,38
Н76	405 784,02	2 167 466,88
Н1	405 788,90	2 167 467,07



Масштаб 1:2 000

**Условные обозначения:**

-  - Существующая часть границы, имеющиеся в ЕГРН сведения о которой достаточны для определения ее местоположения
-  - Вновь образованная часть границы, сведения о которой достаточны для определения ее местоположения
-  н6 - Образуемая точка, сведения о которой позволяют однозначно определить ее местоположение
-  7 - Существующая точка, имеющиеся в ГКН сведения о которой позволяют однозначно определить ее местоположение
-  - Граница кадастрового квартала
- :748 - Кадастровый номер земельного участка
- 50:31:0020501 - Кадастровый номер квартала
- :ЗУ1 - земельный участок, образуемый путем перераспределения, объединения, раздела, а также в случае образования земельного участка из земель, находящихся в государственной или муниципальной собственности
-  - Границы ЗОУИТ
- 50:31-6.448 - ЗОУИТ