

Филиал публично-правовой компании "Роскадастр" по Московской области

полное наименование органа регистрации прав

Выписка из Единого государственного реестра недвижимости об объекте недвижимости


Сведения о характеристиках объекта недвижимости

На основании запроса от 14.08.2023, поступившего на рассмотрение 15.08.2023, сообщаем, что согласно записям Единого государственного реестра недвижимости:

Раздел 1 Лист 1

Земельный участок			
Лист № 1 раздела 1	Всего листов раздела 1: 2	Всего разделов: 4	Всего листов выписки: 5
15.08.2023г. № КУВИ-001/2023-186172431			
Кадастровый номер:	50:31:0010104:4838		
Номер кадастрового квартала:	50:31:0010104		
Дата присвоения кадастрового номера:	31.07.2023		

Ранее присвоенный государственный учетный номер:	данные отсутствуют
Местоположение:	Российская Федерация, Московская область, р-н Чеховский, д. Алферово
Площадь:	1462 +/- 9
Кадастровая стоимость, руб.:	1230887.04
Кадастровые номера расположенных в пределах земельного участка объектов недвижимости:	данные отсутствуют
Кадастровые номера объектов недвижимости, из которых образован объект недвижимости:	данные отсутствуют
Кадастровые номера образованных объектов недвижимости:	данные отсутствуют
Категория земель:	Земли населенных пунктов
Виды разрешенного использования:	для ведения личного подсобного хозяйства (приусадебный земельный участок)
Сведения о кадастровом инженере:	образованием земельного участка из земель, находящихся в государственной или муниципальной собственности, расположенного Российская Федерация, Московская область, Чеховский р-н, Алферово д
Сведения о лесах, водных объектах и об иных природных объектах, расположенных в пределах земельного участка:	данные отсутствуют
Сведения о том, что земельный участок полностью расположен в границах зоны с особыми условиями использования территории, территории объекта культурного наследия, публичного сервитута:	данные отсутствуют
Сведения о том, что земельный участок расположен в границах особой экономической зоны, территории опережающего социально-экономического развития, зоны территориального развития в Российской Федерации, игровой зоны:	данные отсутствуют

 <p align="center">ДОКУМЕНТ ПОДПИСАН ЭЛЕКТРОННОЙ ПОДПИСЬЮ</p>
Сер: фкат: 00ВВ056В7401СВ38Д2В3576АСДС8425108
Вла: лел: ФЕДЕРАЛЬНАЯ СЛУЖБА ПОДПИСЬЮ РЕГИСТРАЦИИ, КАДАСТРА И КАРТОГРАФИИ М.П. Действителен: с 27.06.2023 по 19.09.2024

полное наименование должности	инициалы, фамилия
-------------------------------	-------------------

Земельный участок	
Лист № 2 раздела 1	Всего листов раздела 1: 2 Вид объекта недвижимости: Все разделов: 4
Всего листов выписки: 5	
15.08.2023г. № КУВИ-001/2023-186172431	
Кадастровый номер:	50:31:0010104:4838
Сведения о том, что земельный участок расположен в границах особо охраняемой природной территории, охотничьих угодий, лесничеств:	данные отсутствуют
Сведения о результатах проведения государственного земельного надзора:	данные отсутствуют
Сведения о расположении земельного участка в границах территории, в отношении которой утвержден проект межевания территории:	данные отсутствуют
Условный номер земельного участка:	данные отсутствуют
Сведения о принятии акта и (или) заключении договора, предусматривающих предоставление в соответствии с земельным законодательством исполнительным органом государственной власти или органом местного самоуправления, находящегося в государственной или муниципальной собственности земельного участка для строительства наемного дома социального использования или наемного дома коммерческого использования:	данные отсутствуют
Сведения о том, что земельный участок или земельные участки образованы на основании решения об изъятии земельного участка и (или) расположенного на нем объекта недвижимости для государственных или муниципальных нужд:	данные отсутствуют
Сведения о том, что земельный участок образован из земель или земельного участка, государственная собственность на которые не разграничена:	данные отсутствуют
Сведения о наличии земельного спора о местоположении границ земельных участков:	данные отсутствуют
Статус записи об объекте недвижимости:	Сведения об объекте недвижимости имеют статус "актуальные"
Особые отметки:	Сведения, необходимые для заполнения разделов: 2 - Сведения о зарегистрированных правах; 4 - Сведения о частях земельного участка, отсутствуют.
Получатель выписки:	Ваганов Дмитрий Евгеньевич, действующий(ая) на основании документа "" УЗИК администрации ГО Чехов



ДОКУМЕНТ ПОДПИСАН
ЭЛЕКТРОННОЙ ПОДПИСЬЮ

Сер: фискал: 00ВВ056В7401СВ38Д2В3576АСДС8425108

Вла: лсц: ФЕДЕРАЛЬНАЯ СЛУЖБА ПОДПИСИ

РЕГИСТРАЦИИ, КАДАСТРА И КАРТОГРАФИИ
М.П.
Действителен: с 27.06.2023 по 19.09.2024

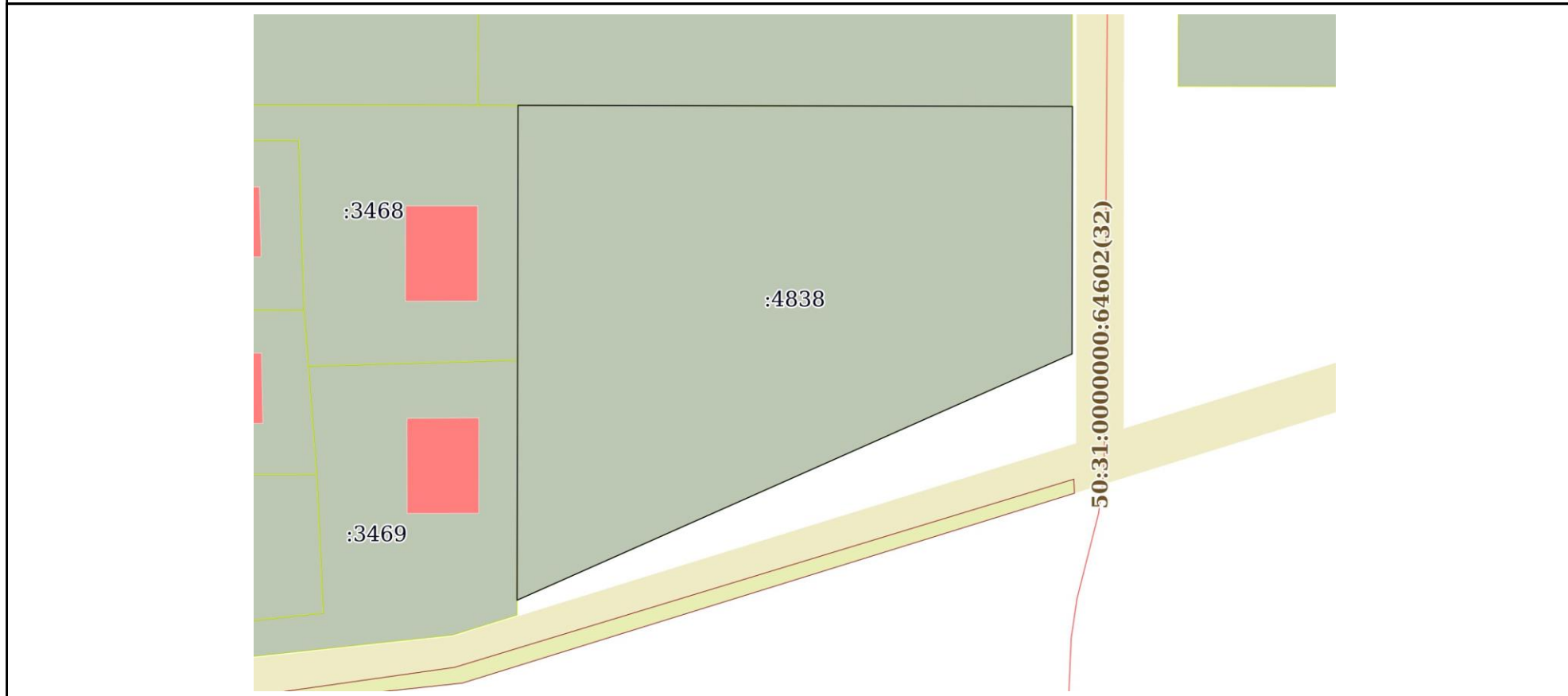
ПОЛНОЕ НАИМЕНОВАНИЕ ДОЛЖНОСТИ

инициалы, фамилия


Выписка из Единого государственного реестра недвижимости об объекте недвижимости
Описание местоположения земельного участка

Земельный участок			
вид объекта недвижимости			
Лист № 1 раздела 3	Всего листов раздела 3: 1	Всего разделов: 4	Всего листов выписки: 5
15.08.2023г. № КУВИ-001/2023-186172431			
Кадастровый номер:		50:31:0010104:4838	

План (чертеж, схема) земельного участка




Масштаб 1:500 Условные обозначения:

полное наименование должности		ДОКУМЕНТ ПОДПИСАН ЭЛЕКТРОННОЙ ПОДПИСЬЮ	
		Сертификат: 00BV056B7401CB38D2B3576ACDC8425108 Владелец: ФЕДЕРАЛЬНАЯ СЛУЖБА РЕГИСТРАЦИИ, КАДАСТРА И КАРТОГРАФИИ Действителен: с 27.06.2023 по 19.09.2024	инициалы, фамилия

Выписка из Единого государственного реестра недвижимости об объекте недвижимости
Описание местоположения земельного участка

Земельный участок			
вид объекта недвижимости			
Лист № 1 раздела 3.1	Всего листов раздела 3.1: 1	Всего разделов: 4	Всего листов выписки: 5
15.08.2023г. № КУВИ-001/2023-186172431			
Кадастровый номер:		50:31:0010104:4838	

Описание местоположения границ земельного участка							
№ п/п	Номер точки		Дирекционный угол	Горизонтальное проложение, м	Описание закрепления на местности	Кадастровые номера смежных участков	Сведения об адресах правообладателей смежных земельных участков
	начальная	конечная					
1	2	3	4	5	6	7	8
1	1.1.1	1.1.2	180°4.9'	20.86	данные отсутствуют	данные отсутствуют	данные отсутствуют
2	1.1.2	1.1.3	246°4.1'	51.18	данные отсутствуют	данные отсутствуют	данные отсутствуют
3	1.1.3	1.1.4	0°6.8'	20.23	данные отсутствуют	50:31:0010104:3469	
4	1.1.4	1.1.5	0°6.4'	21.48	данные отсутствуют	50:31:0010104:3468	
5	1.1.5	1.1.1	90°6.6'	46.73	данные отсутствуют	50:31:0010104:3049	



ДОКУМЕНТ ПОДПИСАН
ЭЛЕКТРОННОЙ ПОДПИСЬЮ

Сер: фискал: 00ВВ056В7401СВ38D2В3576ACDC8425108

Вла: лел: ФЕДЕРАЛЬНАЯ СЛУЖБА ПОДПИСЬ

РЕГИСТРАЦИИ, КАДАСТРА И КАРТОГРАФИИ


М.П.
Действителен: с 27.06.2023 по 19.09.2024

полное наименование должности		инициалы, фамилия
-------------------------------	--	-------------------

Выписка из Единого государственного реестра недвижимости об объекте недвижимости
Описание местоположения земельного участка

Земельный участок			
вид объекта недвижимости			
Лист № 1 раздела 3.2	Всего листов раздела 3.2: 1	Всего разделов: 4	Всего листов выписки: 5
15.08.2023г. № КУВИ-001/2023-186172431			
Кадастровый номер:		50:31:0010104:4838	

Сведения о характерных точках границы земельного участка				
Система координат МСК-50, зона 2				
Номер точки	Координаты, м		Описание закрепления на местности	Средняя квадратичная погрешность определения координат характерных точек границ земельного участка, м
	X	Y		
1	2	3	4	5
1	407942.89	2170221.56	-	0.07
2	407922.03	2170221.53	-	0.07
3	407901.27	2170174.75	-	0.07
4	407921.5	2170174.79	-	0.07
5	407942.98	2170174.83	-	0.07
1	407942.89	2170221.56	-	0.07



ДОКУМЕНТ ПОДПИСАН
ЭЛЕКТРОННОЙ ПОДПИСЬЮ

Сер: фискал: 00ВВ056В7401СВ38D2В3576АСDC8425108

Вла: лел: ФЕДЕРАЛЬНАЯ СЛУЖБА ПОДПИСЬЮ
РЕГИСТРАЦИИ, КАДАСТРА И КАРТОГРАФИИ

М.П.
Действителен: с 27.06.2023 по 19.09.2024

полное наименование должности		инициалы, фамилия
-------------------------------	--	-------------------