

Филиал публично-правовой компании "Роскадастр" по Московской области

полное наименование органа регистрации прав

Выписка из Единого государственного реестра недвижимости об объекте недвижимости

Сведения о характеристиках объекта недвижимости

На основании запроса от 14.08.2023, поступившего на рассмотрение 14.08.2023, сообщаем, что согласно записям Единого государственного реестра недвижимости:


Раздел 1 Лист 1

Земельный участок			
вид объекта недвижимости			

Лист № 1 раздела 1	Всего листов раздела 1: 4	Всего разделов: 5	Всего листов выписки: 9
--------------------	---------------------------	-------------------	-------------------------

14.08.2023г. № КУВИ-001/2023-185118792	
Кадастровый номер:	50:31:0030418:460
Номер кадастрового квартала:	50:31:0030418
Дата присвоения кадастрового номера:	02.08.2023

Ранее присвоенный государственный учетный номер:	данные отсутствуют
Местоположение:	Московская область, р-н Чеховский, д Пospелиха, Российская Федерация
Площадь:	707 +/- 7
Кадастровая стоимость, руб.:	670596.57
Кадастровые номера расположенных в пределах земельного участка объектов недвижимости:	данные отсутствуют
Кадастровые номера объектов недвижимости, из которых образован объект недвижимости:	данные отсутствуют
Кадастровые номера образованных объектов недвижимости:	данные отсутствуют
Категория земель:	Земли населенных пунктов
Виды разрешенного использования:	для ведения личного подсобного хозяйства (приусадебный земельный участок)
Сведения о кадастровом инженерере:	образованием земельного участка из земель, находящихся в государственной или муниципальной собственности, расположенного Российская Федерация, Московская область, Чеховский р-н, Пospелиха д
Сведения о лесах, водных объектах и об иных природных объектах, расположенных в пределах земельного участка:	данные отсутствуют

 <p align="center">ДОКУМЕНТ ПОДПИСАН ЭЛЕКТРОННОЙ ПОДПИСЬЮ</p>
Сер фискал: 00ВВ056В7401СВ38Д2В3576АСDC8425108
Вла лел: ФЕДЕРАЛЬНАЯ СЛУЖБА ПОДПИСЬ ВЕННОЙ
РЕГИСТРАЦИИ, КАДАСТРА И КАРТОГРАФИИ
М.П.
Действителен: с 27.06.2023 по 19.09.2024

полное наименование должности	инициалы, фамилия
-------------------------------	-------------------

Земельный участок			
вид объекта недвижимости			
Лист № 2 раздела 1	Всего листов раздела 1: 4	Всего разделов: 5	Всего листов выписки: 9
14.08.2023г. № КУВИ-001/2023-185118792			
Кадастровый номер:		50:31:0030418:460	
Сведения о том, что земельный участок полностью расположен в границах зоны с особыми условиями использования территории, территории объекта культурного наследия, публичного сервитута:		Земельный участок полностью расположен в границах зоны с реестровым номером 50:31-6.72 от 04.07.2014, ограничение использования земельного участка в пределах зоны: В пределах приаэродромной территории запрещается проектирование, строительство и развитие городских и сельских поселений, а также строительство и реконструкция промышленных, сельскохозяйственных объектов, объектов капитального и индивидуального жилищного строительства и иных объектов, без согласования в порядке установленном законодательством Российской Федерации. Запрещается размещать в полосах воздушных подходов на удалении до 30 км, а вне полос воздушных подходов - до 15 км от контрольной точки аэродрома объекты выбросов (размещения) отходов, животноводческие фермы, скотобойни и другие объекты, способствующие привлечению и массовому скоплению птиц. В пределах границ района аэродрома (вертодрома, посадочной площадки) запрещается строительство без согласования старшего авиационного начальника аэродрома (вертодрома, посадочной площадки): а) объектов высотой 50 м и более относительно уровня аэродрома (вертодрома); б) линий связи и электропередачи, а также других источников радио- и электромагнитных излучений, которые могут создавать помехи для работы радиотехнических средств; в) взрывоопасных объектов; г) факельных устройств для аварийного сжигания сбрасываемых газов высотой 50 м и более (с учетом возможной высоты выброса пламени); д) промышленных и иных предприятий и сооружений, деятельность которых может привести к ухудшению видимости в районе аэродрома (вертодрома). Строительство и размещение объектов вне района аэродрома (вертодрома), если их истинная высота превышает 50 м, согласовываются с территориальным органом Федерального агентства воздушного транспорта, вид/наименование: Зона с особыми условиями использования территорий - Приаэродромная территория аэродрома Москва (Домодедово), тип: Охранная зона транспорта, номер: б/н, решения: 1. дата решения: 24.02.2014, номер решения: б/н, наименование ОГВ/ОМСУ: ООО "СтройТрест" 2. дата решения: 02.04.2014, номер решения: 60/14, наименование ОГВ/ОМСУ: ООО "СтройТрест" 3. дата решения: 11.05.2011, номер решения: ЦИ1-7, наименование ОГВ/ОМСУ: ЗАО "Международный аэропорт Домодедово" 4. дата решения: 09.11.2010, номер решения: 243, наименование ОГВ/ОМСУ: Минтранс России 5. дата решения: 11.03.2010, номер решения: 138, наименование ОГВ/ОМСУ: Правительство Российской Федерации 6. дата решения: 22.04.2014, номер решения: б/н, наименование ОГВ/ОМСУ: Кадастровый инженер 7. дата решения: 29.05.2014, номер решения: РС1/01-01-7270/14, наименование ОГВ/ОМСУ: Управление Федеральной службы государственной регистрации, кадастра и картографии 8. дата решения: 22.04.2014, номер решения: б/н, наименование ОГВ/ОМСУ: Кадастровый инженер 9. дата решения: 14.10.2016, номер решения: 11-2647/16, наименование ОГВ/ОМСУ: ФГБУ ФКП Росреестра 10. дата решения: 24.07.2007, номер решения: 221-ФЗ, наименование	
Сведения о том, что земельный участок полностью расположен в границах зоны с особыми условиями использования территории, территории объекта культурного наследия, публичного сервитута:		ОГВ/ОМСУ: Российская Федерация 11. дата решения: 14.10.2016, номер решения: 11-2647/16, наименование ОГВ/ОМСУ: ФГБУ ФКП Росреестра 12. дата решения: 24.07.2007, номер решения: 221-ФЗ, наименование ОГВ/ОМСУ: Российская Федерация	



ДОКУМЕНТ ПОДПИСАН
ЭЛЕКТРОННОЙ ПОДПИСЬЮ

Сер: фискал: 00ВВ056В7401СВ38Д2В3576АСДС8425108

Вла: лел: ФЕДЕРАЛЬНАЯ СЛУЖБА ПОДПИСИ

РЕГИСТРАЦИИ, КАДАСТРА И КАРТОГРАФИИ
М.П.

Действителен: с 27.06.2023 по 19.09.2024

полное наименование должности

инициалы, фамилия

Земельный участок			
вид объекта недвижимости			
Лист № 3 раздела 1	Всего листов раздела 1: 4	Всего разделов: 5	Всего листов выписки: 9
14.08.2023г. № КУВИ-001/2023-185118792			
Кадастровый номер:		50:31:0030418:460	
Сведения о том, что земельный участок расположен в границах особой экономической зоны, территории опережающего социально-экономического развития, зоны территориального развития в Российской Федерации, игорной зоны:		данные отсутствуют	
Сведения о том, что земельный участок расположен в границах особо охраняемой природной территории, охотничьих угодий, лесничеств:		данные отсутствуют	
Сведения о результатах проведения государственного земельного надзора:		данные отсутствуют	
Сведения о расположении земельного участка в границах территории, в отношении которой утвержден проект межевания территории:		данные отсутствуют	
Условный номер земельного участка:		данные отсутствуют	
Сведения о принятии акта и (или) заключении договора, предусматривающих предоставление в соответствии с земельным законодательством исполнительным органом государственным органом власти или органом местного самоуправления, находящегося в государственной или муниципальной собственности земельного участка для строительства наемного дома социального использования или наемного дома коммерческого использования:		данные отсутствуют	
Сведения о том, что земельный участок или земельные участки образованы на основании решения об изъятии земельного участка и (или) расположенного на нем объекта недвижимости для государственных или муниципальных нужд:		данные отсутствуют	
Сведения о том, что земельный участок образован из земель или земельного участка, государственная собственность на которые не разграничена:		данные отсутствуют	
Сведения о наличии земельного спора о местоположении границ земельных участков:		данные отсутствуют	
Статус записи об объекте недвижимости:		Сведения об объекте недвижимости имеют статус "актуальные"	
Особые отметки:		Сведения об ограничениях права на объект недвижимости, обременениях данного объекта, не зарегистрированных в реестре прав, ограничений прав и обременений недвижимого имущества: вид ограничения (обременения): ограничения прав на земельный участок, предусмотренные статьей 56	



ДОКУМЕНТ ПОДПИСАН
ЭЛЕКТРОННОЙ ПОДПИСЬЮ

Сер: фискал: 00ВВ056В7401СВ38Д2В3576АСДС8425108

Вла: лсц: ФЕДЕРАЛЬНАЯ СЛУЖБА ПОДПИСЕЙ

РЕГИСТРАЦИИ, КАДАСТРА И КАРТОГРАФИИ
М.П.
Действителен: с 27.06.2023 по 19.09.2024

полное наименование должности

инициалы, фамилия

Земельный участок			
вид объекта недвижимости			
Лист № 4 раздела 1	Всего листов раздела 1: 4	Всего разделов: 5	Всего листов выписки: 9
14.08.2023г. № КУВИ-001/2023-185118792			
Кадастровый номер:		50:31:0030418:460	
		<p>Земельного кодекса Российской Федерации; срок действия: с 02.08.2023; реквизиты документа-основания: договор на проведение работ по межеванию земельных участков от 24.02.2014 № б/н выдан: ООО "СтройТрест"; договор подряда на выполнение работ на определенный срок от 02.04.2014 № 60/14 выдан: ООО "СтройТрест"; инструкция по производству полетов в районе аэродрома от 11.05.2011 № ЦИ1-7 выдан: ЗАО "Международный аэропорт Домодедово"; ПОРЯДОК УСТАНОВЛЕНИЯ ГРАНИЦ ПОЛОС ВОЗДУШНЫХ ПОДХОДОВ НА ГРАЖДАНСКИХ АЭРОДРОМАХ от 09.11.2010 № 243</p> <p>выдан: Минтранс России; ФЕДЕРАЛЬНЫЕ ПРАВИЛА ИСПОЛЬЗОВАНИЯ ВОЗДУШНОГО ПРОСТРАНСТВА РОССИЙСКОЙ ФЕДЕРАЦИИ от 11.03.2010 № 138 выдан: Правительство Российской Федерации; ОБЗОРНАЯ СХЕМА. Зона</p> <p>с особыми условиями использования территорий-Приаэродромная территория аэродрома Москва (Домодедово) от 22.04.2014 № б/н выдан: Кадастровый инженер; письмо от 29.05.2014 № РС1/01-01-7270/14 выдан: Управление Федеральной службы государственной регистрации, кадастра и картографии; карта (План) от 22.04.2014 № б/н выдан: Кадастровый инженер; об исправлении технических ошибок от 14.10.2016 № 11-2647/16 выдан: ФГБУ ФКП Росреестра; о государственном кадастре недвижимости от 24.07.2007 № 221-ФЗ выдан: Российская Федерация; об исправлении технических ошибок от 14.10.2016 № 11-2647/16 выдан: ФГБУ ФКП Росреестра; о государственном кадастре недвижимости от 24.07.2007 № 221-ФЗ выдан: Российская Федерация. Сведения, необходимые для заполнения разделов: 2 - Сведения о зарегистрированных правах; 4 - Сведения о частях земельного участка, отсутствуют.</p>	
Получатель выписки:		Ваганов Дмитрий Евгеньевич, действующий(ая) на основании документа "" УЗИК администрации ГО Чехов	



ДОКУМЕНТ ПОДПИСАН
ЭЛЕКТРОННОЙ ПОДПИСЬЮ

Сертификат: 00ВВ056В7401СВ38D2В3576ACDC8425108

Владелец: ФЕДЕРАЛЬНАЯ СЛУЖБА ПОДПИСЬЮ

РЕГИСТРАЦИИ, КАДАСТРА И КАРТОГРАФИИ
М.П.
Действителен: с 27.06.2023 по 19.09.2024

ПОЛНОЕ НАИМЕНОВАНИЕ ДОЛЖНОСТИ

инициалы, фамилия

Выписка из Единого государственного реестра недвижимости об объекте недвижимости
Описание местоположения земельного участка

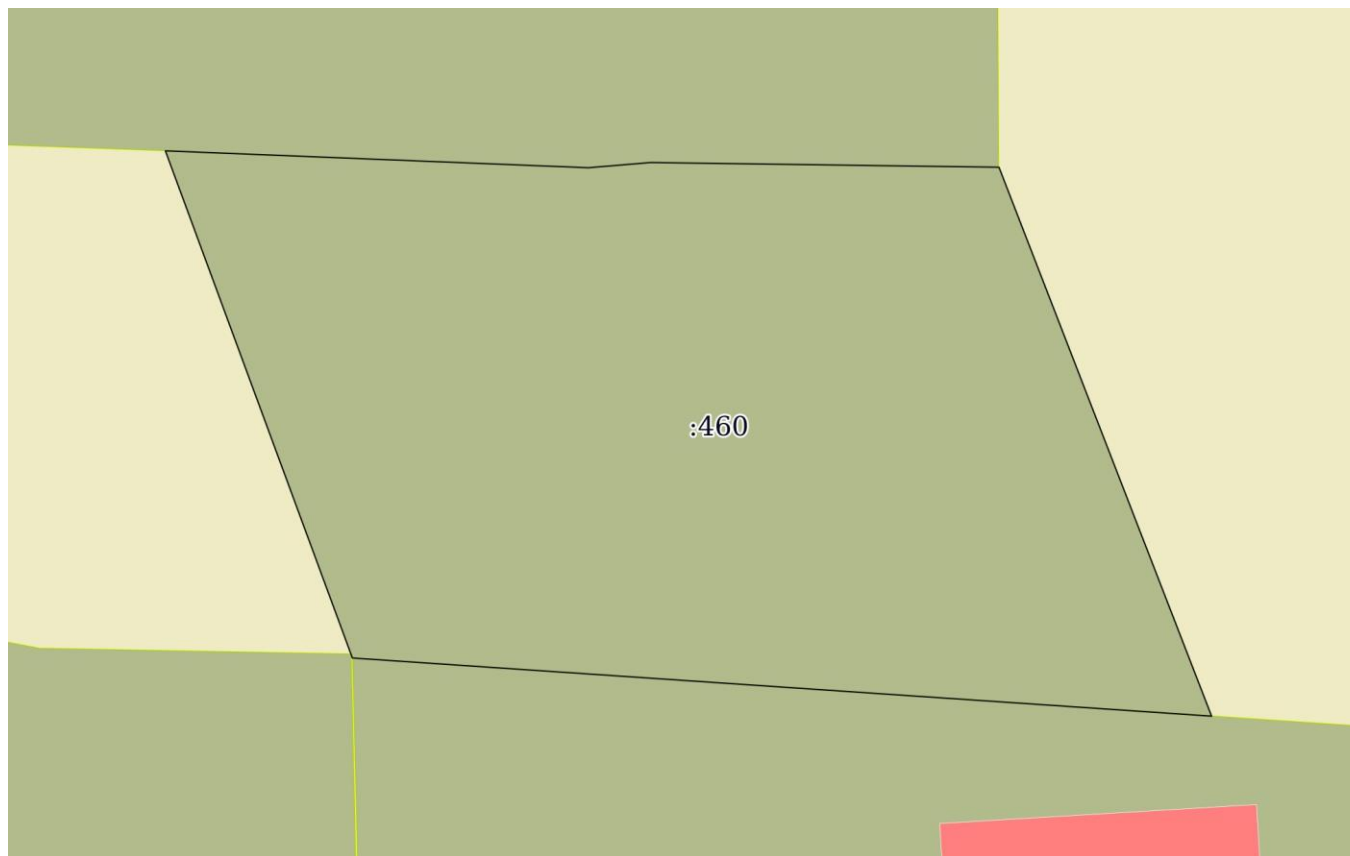
Земельный участок			
вид объекта недвижимости			

Лист № 1 раздела 3	Всего листов раздела 3: 1	Всего разделов: 5	Всего листов выписки: 9
--------------------	---------------------------	-------------------	-------------------------


14.08.2023г. № КУВИ-001/2023-185118792

Кадастровый номер: 50:31:0030418:460

План (чертеж, схема) земельного участка




Масштаб 1:300 Условные обозначения:

полное наименование должности	 ДОКУМЕНТ ПОДПИСАН ЭЛЕКТРОННОЙ ПОДПИСЬЮ	
	Сертификат: 00BV056V7401CB38D2B3576ACDC8425108 Владелец: ФЕДЕРАЛЬНАЯ СЛУЖБА ПОДПИСЬ ВЕННОЙ РЕГИСТРАЦИИ, КАДАСТРА И КАРТОГРАФИИ Действителен: с 27.06.2023 по 19.09.2024 М.П.	инициалы, фамилия

Выписка из Единого государственного реестра недвижимости об объекте недвижимости
Описание местоположения земельного участка

Земельный участок			
вид объекта недвижимости			
Лист № 1 раздела 3.1	Всего листов раздела 3.1: 1	Всего разделов: 5	Всего листов выписки: 9
14.08.2023г. № КУВИ-001/2023-185118792			
Кадастровый номер:		50:31:0030418:460	

Описание местоположения границ земельного участка							
№ п/п	Номер точки		Дирекционный угол	Горизонтальное проложение, м	Описание закрепления на местности	Кадастровые номера смежных участков	Сведения об адресах правообладателей смежных земельных участков
	начальная	конечная					
1	2	3	4	5	6	7	8
1	1.1.1	1.1.2	273°52.5`	34.63	данные отсутствуют	50:31:0030418:68	
2	1.1.2	1.1.3	339°45.9`	21.74	данные отсутствуют	данные отсутствуют	данные отсутствуют
3	1.1.2	1.1.2			данные отсутствуют	50:31:0030418:455	2
4	1.1.3	1.1.4	92°17.3`	17.02	данные отсутствуют	50:31:0030418:445	
5	1.1.4	1.1.5	85°11.9`	2.51	данные отсутствуют	50:31:0030418:445	
6	1.1.5	1.1.6	90°46.6`	14.01	данные отсутствуют	50:31:0030418:445	50:31:0030418:445, 50:31:0030418:446, 50:31:0030418:447, 50:31:0030418:448, 50:31:0030418:449, 50:31:0030418:450, 50:31:0030418:451, 50:31:0030418:452, 50:31:0030418:453, 50:31:0030418:454, 50:31:0030418:455, 50:31:0030418:456, 50:31:0030418:457, 50:31:0030418:458, 50:31:0030418:459, 50:31:0030418:460, 50:31:0030418:461, 50:31:0030418:462, 50:31:0030418:463, 50:31:0030418:464, 50:31:0030418:465, 50:31:0030418:466, 50:31:0030418:467, 50:31:0030418:468, 50:31:0030418:469, 50:31:0030418:470, 50:31:0030418:471, 50:31:0030418:472, 50:31:0030418:473, 50:31:0030418:474, 50:31:0030418:475, 50:31:0030418:476, 50:31:0030418:477, 50:31:0030418:478, 50:31:0030418:479, 50:31:0030418:480, 50:31:0030418:481, 50:31:0030418:482, 50:31:0030418:483, 50:31:0030418:484, 50:31:0030418:485, 50:31:0030418:486, 50:31:0030418:487, 50:31:0030418:488, 50:31:0030418:489, 50:31:0030418:490, 50:31:0030418:491, 50:31:0030418:492, 50:31:0030418:493, 50:31:0030418:494, 50:31:0030418:495, 50:31:0030418:496, 50:31:0030418:497, 50:31:0030418:498, 50:31:0030418:499, 50:31:0030418:500, 50:31:0030418:501, 50:31:0030418:502, 50:31:0030418:503, 50:31:0030418:504, 50:31:0030418:505, 50:31:0030418:506, 50:31:0030418:507, 50:31:0030418:508, 50:31:0030418:509, 50:31:0030418:510, 50:31:0030418:511, 50:31:0030418:512, 50:31:0030418:513, 50:31:0030418:514, 50:31:0030418:515, 50:31:0030418:516, 50:31:0030418:517, 50:31:0030418:518, 50:31:0030418:519, 50:31:0030418:520, 50:31:0030418:521, 50:31:0030418:522, 50:31:0030418:523, 50:31:0030418:524, 50:31:0030418:525, 50:31:0030418:526, 50:31:0030418:527, 50:31:0030418:528, 50:31:0030418:529, 50:31:0030418:530, 50:31:0030418:531, 50:31:0030418:532, 50:31:0030418:533, 50:31:0030418:534, 50:31:0030418:535, 50:31:0030418:536, 50:31:0030418:537, 50:31:0030418:538, 50:31:0030418:539, 50:31:0030418:540, 50:31:0030418:541, 50:31:0030418:542, 50:31:0030418:543, 50:31:0030418:544, 50:31:0030418:545, 50:31:0030418:546, 50:31:0030418:547, 50:31:0030418:548, 50:31:0030418:549, 50:31:0030418:550, 50:31:0030418:551, 50:31:0030418:552, 50:31:0030418:553, 50:31:0030418:554, 50:31:0030418:555, 50:31:0030418:556, 50:31:0030418:557, 50:31:0030418:558, 50:31:0030418:559, 50:31:0030418:560, 50:31:0030418:561, 50:31:0030418:562, 50:31:0030418:563, 50:31:0030418:564, 50:31:0030418:565, 50:31:0030418:566, 50:31:0030418:567, 50:31:0030418:568, 50:31:0030418:569, 50:31:0030418:570, 50:31:0030418:571, 50:31:0030418:572, 50:31:0030418:573, 50:31:0030418:574, 50:31:0030418:575, 50:31:0030418:576, 50:31:0030418:577, 50:31:0030418:578, 50:31:0030418:579, 50:31:0030418:580, 50:31:0030418:581, 50:31:0030418:582, 50:31:0030418:583, 50:31:0030418:584, 50:31:0030418:585, 50:31:0030418:586, 50:31:0030418:587, 50:31:0030418:588, 50:31:0030418:589, 50:31:0030418:590, 50:31:0030418:591, 50:31:0030418:592, 50:31:0030418:593, 50:31:0030418:594, 50:31:0030418:595, 50:31:0030418:596, 50:31:0030418:597, 50:31:0030418:598, 50:31:0030418:599, 50:31:0030418:600, 50:31:0030418:601, 50:31:0030418:602, 50:31:0030418:603, 50:31:0030418:604, 50:31:0030418:605, 50:31:0030418:606, 50:31:0030418:607, 50:31:0030418:608, 50:31:0030418:609, 50:31:0030418:610, 50:31:0030418:611, 50:31:0030418:612, 50:31:0030418:613, 50:31:0030418:614, 50:31:0030418:615, 50:31:0030418:616, 50:31:0030418:617, 50:31:0030418:618, 50:31:0030418:619, 50:31:0030418:620, 50:31:0030418:621, 50:31:0030418:622, 50:31:0030418:623, 50:31:0030418:624, 50:31:0030418:625, 50:31:0030418:626, 50:31:0030418:627, 50:31:0030418:628, 50:31:0030418:629, 50:31:0030418:630, 50:31:0030418:631, 50:31:0030418:632, 50:31:0030418:633, 50:31:0030418:634, 50:31:0030418:635, 50:31:0030418:636, 50:31:0030418:637, 50:31:0030418:638, 50:31:0030418:639, 50:31:0030418:640, 50:31:0030418:641, 50:31:0030418:642, 50:31:0030418:643, 50:31:0030418:644, 50:31:0030418:645, 50:31:0030418:646, 50:31:0030418:647, 50:31:0030418:648, 50:31:0030418:649, 50:31:0030418:650, 50:31:0030418:651, 50:31:0030418:652, 50:31:0030418:653, 50:31:0030418:654, 50:31:0030418:655, 50:31:0030418:656, 50:31:0030418:657, 50:31:0030418:658, 50:31:0030418:659, 50:31:0030418:660, 50:31:0030418:661, 50:31:0030418:662, 50:31:0030418:663, 50:31:0030418:664, 50:31:0030418:665, 50:31:0030418:666, 50:31:0030418:667, 50:31:0030418:668, 50:31:0030418:669, 50:31:0030418:670, 50:31:0030418:671, 50:31:0030418:672, 50:31:0030418:673, 50:31:0030418:674, 50:31:0030418:675, 50:31:0030418:676, 50:31:0030418:677, 50:31:0030418:678, 50:31:0030418:679, 50:31:0030418:680, 50:31:0030418:681, 50:31:0030418:682, 50:31:0030418:683, 50:31:0030418:684, 50:31:0030418:685, 50:31:0030418:686, 50:31:0030418:687, 50:31:0030418:688, 50:31:0030418:689, 50:31:0030418:690, 50:31:0030418:691, 50:31:0030418:692, 50:31:0030418:693, 50:31:0030418:694, 50:31:0030418:695, 50:31:0030418:696, 50:31:0030418:697, 50:31:0030418:698, 50:31:0030418:699, 50:31:0030418:700, 50:31:0030418:701, 50:31:0030418:702, 50:31:0030418:703, 50:31:0030418:704, 50:31:0030418:705, 50:31:0030418:706, 50:31:0030418:707, 50:31:0030418:708, 50:31:0030418:709, 50:31:0030418:710, 50:31:0030418:711, 50:31:0030418:712, 50:31:0030418:713, 50:31:0030418:714, 50:31:0030418:715, 50:31:0030418:716, 50:31:0030418:717, 50:31:0030418:718, 50:31:0030418:719, 50:31:0030418:720, 50:31:0030418:721, 50:31:0030418:722, 50:31:0030418:723, 50:31:0030418:724, 50:31:0030418:725, 50:31:0030418:726, 50:31:0030418:727, 50:31:0030418:728, 50:31:0030418:729, 50:31:0030418:730, 50:31:0030418:731, 50:31:0030418:732, 50:31:0030418:733, 50:31:0030418:734, 50:31:0030418:735, 50:31:0030418:736, 50:31:0030418:737, 50:31:0030418:738, 50:31:0030418:739, 50:31:0030418:740, 50:31:0030418:741, 50:31:0030418:742, 50:31:0030418:743, 50:31:0030418:744, 50:31:0030418:745, 50:31:0030418:746, 50:31:0030418:747, 50:31:0030418:748, 50:31:0030418:749, 50:31:0030418:750, 50:31:0030418:751, 50:31:0030418:752, 50:31:0030418:753, 50:31:0030418:754, 50:31:0030418:755, 50:31:0030418:756, 50:31:0030418:757, 50:31:0030418:758, 50:31:0030418:759, 50:31:0030418:760, 50:31:0030418:761, 50:31:0030418:762, 50:31:0030418:763, 50:31:0030418:764, 50:31:0030418:765, 50:31:0030418:766, 50:31:0030418:767, 50:31:0030418:768, 50:31:0030418:769, 50:31:0030418:770, 50:31:0030418:771, 50:31:0030418:772, 50:31:0030418:773, 50:31:0030418:774, 50:31:0030418:775, 50:31:0030418:776, 50:31:0030418:777, 50:31:0030418:778, 50:31:0030418:779, 50:31:0030418:780, 50:31:0030418:781, 50:31:0030418:782, 50:31:0030418:783, 50:31:0030418:784, 50:31:0030418:785, 50:31:0030418:786, 50:31:0030418:787, 50:31:0030418:788, 50:31:0030418:789, 50:31:0030418:790, 50:31:0030418:791, 50:31:0030418:792, 50:31:0030418:793, 50:31:0030418:794, 50:31:0030418:795, 50:31:0030418:796, 50:31:0030418:797, 50:31:0030418:798, 50:31:0030418:799, 50:31:0030418:800, 50:31:0030418:801, 50:31:0030418:802, 50:31:0030418:803, 50:31:0030418:804, 50:31:0030418:805, 50:31:0030418:806, 50:31:0030418:807, 50:31:0030418:808, 50:31:0030418:809, 50:31:0030418:810, 50:31:0030418:811, 50:31:0030418:812, 50:31:0030418:813, 50:31:0030418:814, 50:31:0030418:815, 50:31:0030418:816, 50:31:0030418:817, 50:31:0030418:818, 50:31:0030418:819, 50:31:0030418:820, 50:31:0030418:821, 50:31:0030418:822, 50:31:0030418:823, 50:31:0030418:824, 50:31:0030418:825, 50:31:0030418:826, 50:31:0030418:827, 50:31:0030418:828, 50:31:0030418:829, 50:31:0030418:830, 50:31:0030418:831, 50:31:0030418:832, 50:31:0030418:833, 50:31:0030418:834, 50:31:0030418:835, 50:31:0030418:836, 50:31:0030418:837, 50:31:0030418:838, 50:31:0030418:839, 50:31:0030418:840, 50:31:0030418:841, 50:31:0030418:842, 50:31:0030418:843, 50:31:0030418:844, 50:31:0030418:845, 50:31:0030418:846, 50:31:0030418:847, 50:31:0030418:848, 50:31:0030418:849, 50:31:0030418:850, 50:31:0030418:851, 50:31:0030418:852, 50:31:0030418:853, 50:31:0030418:854, 50:31:0030418:855, 50:31:0030418:856, 50:31:0030418:857, 50:31:0030418:858, 50:31:0030418:859, 50:31:0030418:860, 50:31:0030418:861, 50:31:0030418:862, 50:31:0030418:863, 50:31:0030418:864, 50:31:0030418:865, 50:31:0030418:866, 50:31:0030418:867, 50:31:0030418:868, 50:31:0030418:869, 50:31:0030418:870, 50:31:0030418:871, 50:31:0030418:872, 50:31:0030418:873, 50:31:0030418:874, 50:31:0030418:875, 50:31:0030418:876, 50:31:0030418:877, 50:31:0030418:878, 50:31:0030418:879, 50:31:0030418:880, 50:31:0030418:881, 50:31:0030418:882, 50:31:0030418:883, 50:31:0030418:884, 50:31:0030418:885, 50:31:0030418:886, 50:31:0030418:887, 50:31:0030418:888, 50:31:0030418:889, 50:31:0030418:890, 50:31:0030418:891, 50:31:0030418:892, 50:31:0030418:893, 50:31:0030418:894, 50:31:0030418:895, 50:31:0030418:896, 50:31:0030418:897, 50:31:0030418:898, 50:31:0030418:899, 50:31:0030418:900, 50:31:0030418:901, 50:31:0030418:902, 50:31:0030418:903, 50:31:0030418:904, 50:31:0030418:905, 50:31:0030418:906, 50:31:0030418:907, 50:31:0030418:908, 50:31:0030418:909, 50:31:0030418:910, 50:31:0030418:911, 50:31:0030418:912, 50:31:0030418:913, 50:31:0030418:914, 50:31:0030418:915, 50:31:0030418:916, 50:31:0030418:917, 50:31:0030418:918, 50:31:0030418:919, 50:31:0030418:920, 50:31:0030418:921, 50:31:0030418:922, 50:31:0030418:923, 50:31:0030418:924, 50:31:0030418:925, 50:31:0030418:926, 50:31:0030418:927, 50:31:0030418:928, 50:31:0030418:929, 50:31:0030418:930, 50:31:0030418:931, 50:31:0030418:932, 50:31:0030418:933, 50:31:0030418:934, 50:31:0030418:935, 50:31:0030418:936, 50:31:0030418:937, 50:31:0030418:938, 50:31:0030418:939, 50:31:0030418:940, 50:31:0030418:941, 50:31:0030418:942, 50:31:0030418:943, 50:31:0030418:944, 50:31:0030418:945, 50:31:0030418:946, 50:31:0030418:947, 50:31:0030418:948, 50:31:0030418:949, 50:31:0030418:950, 50:31:0030418:951, 50:31:0030418:952, 50:31:0030418:953, 50:31:0030418:954, 50:31:0030418:955, 50:31:0030418:956, 50:31:0030418:957, 50:31:0030418:958, 50:31:0030418:959, 50:31:0030418:960, 50:31:0030418:961, 50:31:0030418:962, 50:31:0030418:963, 50:31:0030418:964, 50:31:0030418:965, 50:31:0030418:966, 50:31:0030418:967, 50:31:0030418:968, 50:31:0030418:969, 50:31:0030418:970, 50:31:0030418:971, 50:31:0030418:972, 50:31:0030418:973, 50:31:0030418:974, 50:31:0030418:975, 50:31:0030418:976, 50:31:0030418:977, 50:31:0030418:978, 50:31:0030418:979, 50:31:0030418:980, 50:31:0030418:981, 50:31:0030418:982, 50:31:0030418:983, 50:31:0030418:984, 50:31:0030418:985, 50:31:0030418:986, 50:31:0030418:987, 50:31:0030418:988, 50:31:0030418:989, 50:31:0030418:990, 50:31:0030418:991, 50:31:0030418:992, 50:31:0030418:993, 50:31:0030418:994, 50:31:0030418:995, 50:31:0030418:996, 50:31:0030418:997, 50:31:0030418:998, 50:31:0030418:999, 50:31:0030418:1000
7	1.1.6	1.1.1	158°49.9`	23.68	данные отсутствуют	данные отсутствуют	данные отсутствуют

полное наименование должности	 ДОКУМЕНТ ПОДПИСАН ЭЛЕКТРОННОЙ ПОДПИСЬЮ		инициалы, фамилия
	Сер	фидат: 00ВВ056В7401СВ38D2В3576ACDC8425108	
	Вла	лен: ФЕДЕРАЛЬНАЯ СЛУЖБА ПОДПИСИ ВЕННОЙ РЕГИСТРАЦИИ, КАДАСТРА И КАРТОГРАФИИ М.П. Действителен: с 27.06.2023 по 19.09.2024	

Выписка из Единого государственного реестра недвижимости об объекте недвижимости
Описание местоположения земельного участка

Земельный участок			
вид объекта недвижимости			
Лист № 1 раздела 3.2	Всего листов раздела 3.2: 1	Всего разделов: 5	Всего листов выписки: 9
14.08.2023г. № КУВИ-001/2023-185118792			
Кадастровый номер:		50:31:0030418:460	

Сведения о характерных точках границы земельного участка				
Система координат МСК-50, зона 2				
Номер точки	Координаты, м		Описание закрепления на местности	Средняя квадратичная погрешность определения координат характерных точек границ земельного участка, м
	X	Y		
1	2	3	4	5
1	409989.73	2195397.8	-	0.07
2	409992.07	2195363.25	-	0.07
3	410012.47	2195355.73	-	0.07
4	410011.79	2195372.74	-	0.07
5	410012	2195375.24	-	0.07
6	410011.81	2195389.25	-	0.07
1	409989.73	2195397.8	-	0.07



ДОКУМЕНТ ПОДПИСАН
ЭЛЕКТРОННОЙ ПОДПИСЬЮ

Сер: фкат: 00ВВ056В7401СВ38D2В3576АСDC8425108

Вла: лс: ФЕДЕРАЛЬНАЯ СЛУЖБА ПОДПИСЬЮ

РЕГИСТРАЦИИ, КАДАСТРА И КАРТОГРАФИИ
М.П.
Действителен: с 27.06.2023 по 19.09.2024

полное наименование должности

инициалы, фамилия

Выписка из Единого государственного реестра недвижимости об объекте недвижимости

Сведения о частях земельного участка

Земельный участок			
вид объекта недвижимости			
Лист № 1 раздела 4.1	Всего листов раздела 4.1: 2	Всего разделов: 5	Всего листов выписки: 9
14.08.2023г. № КУВИ-001/2023-185118792			
Кадастровый номер:		50:31:0030418:460	

Учетный номер части	Площадь, м2	Содержание ограничения в использовании или ограничения права на объект недвижимости или обременения объекта недвижимости
1	2	3
	Весь	<p>вид ограничения (обременения): ограничения прав на земельный участок, предусмотренные статьей 56 Земельного кодекса Российской Федерации; Срок действия: не установлен; реквизиты документа-основания: договор на проведение работ по межеванию земельных участков от 24.02.2014 № б/н выдан: ООО "СтройТрест"; договор подряда на выполнение работ на определенный срок от 02.04.2014 № 60/14 выдан: ООО "СтройТрест"; инструкция по производству полетов в районе аэродрома от 11.05.2011 № ЦИ1-7 выдан: ЗАО "Международный аэропорт Домодедово"; ПОРЯДОК УСТАНОВЛЕНИЯ ГРАНИЦ ПОЛОС ВОЗДУШНЫХ ПОДХОДОВ НА ГРАЖДАНСКИХ АЭРОДРОМАХ от 09.11.2010 № 243 выдан: Минтранс России; ФЕДЕРАЛЬНЫЕ ПРАВИЛА ИСПОЛЬЗОВАНИЯ ВОЗДУШНОГО ПРОСТРАНСТВА РОССИЙСКОЙ ФЕДЕРАЦИИ от 11.03.2010 № 138 выдан: Правительство Российской Федерации; ОБЗОРНАЯ СХЕМА. Зона с особыми условиями использования территорий-Приаэродромная территория аэродрома Москва (Домодедово) от 22.04.2014 № б/н выдан: Кадастровый инженер; письмо от 29.05.2014 № РС1/01-01-7270/14 выдан: Управление Федеральной службы государственной регистрации, кадастра и картографии; карта (План) от 22.04.2014 № б/н выдан: Кадастровый инженер; об исправлении технических ошибок от 14.10.2016 № 11-2647/16 выдан: ФГБУ ФКП Росреестра; о государственном кадастре недвижимости от 24.07.2007 № 221-ФЗ выдан: Российская Федерация; об исправлении технических ошибок от 14.10.2016 № 11-2647/16 выдан: ФГБУ ФКП Росреестра; о государственном кадастре недвижимости от 24.07.2007 № 221-ФЗ выдан: Российская Федерация; Содержание ограничения (обременения): В пределах приаэродромной территории запрещается проектирование, строительство и развитие городских и сельских поселений, а также строительство и реконструкция промышленных, сельскохозяйственных объектов, объектов капитального и индивидуального жилищного строительства и иных объектов, без согласования в порядке установленном законодательством Российской Федерации. Запрещается размещать в полосах воздушных подходов на удалении до 30 км, а вне полос воздушных подходов - до 15 км от контрольной точки аэродрома объекты выбросов (размещения) отходов, животноводческие фермы, скотобойни и другие объекты, способствующие привлечению и массовому скоплению птиц. В пределах границ района аэродрома (вертодрома, посадочной площадки) запрещается строительство без согласования старшего авиационного начальника аэродрома (вертодрома, посадочной площадки): а) объектов высотой 50 м и более относительно уровня аэродрома (вертодрома); б) линий связи и</p>



ДОКУМЕНТ ПОДПИСАН
ЭЛЕКТРОННОЙ ПОДПИСЬЮ

Сер фискал: 00ВВ056В7401СВ38Д2В3576АСДС8425108


Вла лел: ФЕДЕРАЛЬНАЯ СЛУЖБА ПОДПИСЬЮ

РЕГИСТРАЦИИ, КАДАСТРА И КАРТОГРАФИИ
М.П.
Действителен: с 27.06.2023 по 19.09.2024

ПОЛНОЕ НАИМЕНОВАНИЕ ДОЛЖНОСТИ

ИНИЦИАЛЫ, ФАМИЛИЯ

Земельный участок			
вид объекта недвижимости			
Лист № 2 раздела 4.1	Всего листов раздела 4.1: 2	Всего разделов: 5	Всего листов выписки: 9
14.08.2023г. № КУВИ-001/2023-185118792			
Кадастровый номер:		50:31:0030418:460	
		<p>электропередачи, а также других источников радио- и электромагнитных излучений, которые могут создавать помехи для работы радиотехнических средств;в) взрывоопасных объектов;г) факельных устройств для аварийного сжигания сбрасываемых газов высотой 50 м и более (с учетом возможной высоты выброса пламени);д) промышленных и иных предприятий и сооружений, деятельность которых может привести к ухудшению видимости в районе аэродрома (вертодрома).Строительство и размещение объектов вне района аэродрома (вертодрома), если их истинная высота превышает 50 м, согласовываются с территориальным органом Федерального агентства воздушного транспорта; Реестровый номер границы: 50:31-6.72; Вид объекта реестра границ: Зона с особыми условиями использования территории; Вид зоны по документу: Зона с особыми условиями использования территорий - Приаэродромная территория аэродрома Москва (Домодедово); Тип зоны: Охранная зона транспорта; Номер: б/н</p>	

ПОЛНОЕ НАИМЕНОВАНИЕ ДОЛЖНОСТИ	 ДОКУМЕНТ ПОДПИСАН ЭЛЕКТРОННОЙ ПОДПИСЬЮ	инициалы, фамилия
	Сер: фидат: 00ВВ056В7401СВ38D2В3576АСDC8425108 Вла: лец: ФЕДЕРАЛЬНАЯ СЛУЖБА ПОДПИСЬ ВЕННОЙ РЕГИСТРАЦИИ, КАДАСТРА И КАРТОГРАФИИ Действителен: с 27.06.2023 по 19.09.2024 М.П.	