



**АДМИНИСТРАЦИЯ  
ГОРОДСКОГО ОКРУГА ЧЕХОВ  
МОСКОВСКОЙ ОБЛАСТИ**

**ПОСТАНОВЛЕНИЕ**

от 03.07.2023 № 1717-ПА

Об установлении публичного сервитута  
в порядке главы V.7. Земельного кодекса  
Российской Федерации по адресу  
(местоположение): с. Дубна городского округа  
Чехов в пользу Акционерного общества  
«Мособлгаз» (ОГРН 1175024034734, ИНН  
5032292612) в целях строительства линейных  
объектов системы газоснабжения  
«Распределительный газопровод среднего  
давления, догазификация населенного пункта по  
адресу: Московская область городской округ  
Чехов, с. Дубна, кадастровый квартал  
50:31:0000000»

В соответствии с Земельным кодексом Российской Федерации, Федеральным законом от 06.10.2003 № 131-ФЗ «Об общих принципах организации местного самоуправления в Российской Федерации», Законом Московской области от 07.06.1996 № 23/96-ОЗ «О регулировании земельных отношений в Московской области», руководствуясь Уставом городского округа Чехов, учитывая ходатайство Акционерного общества «Мособлгаз» (ОГРН 1175024034734, ИНН 5032292612) № Р001-5244674629-72243229 от 01.06.2023,

**ПОСТАНОВЛЯЮ:**

1. Установить публичный сервитут площадью 97 кв.м на срок 588 месяцев в отношении земельного участка (части земельного участка) с кадастровым номером 50:31:0000000:1322, расположенного в границах

городского округа Чехов, по адресу: обл. Московская, р-н Чеховский, СП Стремилдовское, в районе д.Дубна, площадь земельного участка 1841 кв. м, категория земель - Земли населенных пунктов, вид разрешенного использования - под застройку жилыми и нежилыми строениями, в пользу Акционерного общества «Мособлгаз» (ОГРН 1175024034734, ИНН 5032292612), в целях строительства линейных объектов системы газоснабжения «Распределительный газопровод среднего давления, догазификация населенного пункта по адресу: Московская область городской округ Чехов, с. Дубна, кадастровый квартал 50:31:0000000», в границах в соответствии с приложением к настоящему постановлению.

Срок, в течение которого использование земельного участка (его части) и (или) расположенного на нем объекта недвижимого имущества в соответствии с их разрешенным использованием будет невозможно или существенно затруднено в связи с осуществлением сервитута для строительства линейных объектов системы газоснабжения «Распределительный газопровод среднего давления, догазификация населенного пункта по адресу: Московская область городской округ Чехов, с. Дубна, кадастровый квартал 50:31:0000000», определяется планами капитального и (или) текущего ремонта, утверждаемыми акционерным обществом «Мособлгаз», но не более трех месяцев в отношении земельных участков, предназначенных для жилищного строительства (в том числе индивидуального жилищного строительства), ведения личного подсобного хозяйства, огородничества, или одного года в отношении иных земельных участков.

Порядок установления зон с особыми условиями использования территорий и содержание ограничений прав на земельные участки в границах таких зон установлены постановлением Правительства Российской Федерации от 20.11.2000 № 878 «Об утверждении Правил охраны газораспределительных сетей».

График проведения работ по осуществлению эксплуатации объектов газоснабжения определяется согласно Стандарту организации СТО МОГ 9.4-003-2018 «Сети газораспределения и газопотребления. Общие требования к эксплуатации сетей газораспределения и газопотребления», утвержденному приказом АО «Мособлгаз» от 27.09.2018 № 511, разработанному согласно Федеральному закону от 21.07.1997 № 116-ФЗ «О промышленной безопасности опасных производственных объектов», а также Техническому регламенту «О безопасности сетей газораспределения и газопотребления», утвержденному постановлением Правительства Российской Федерации от 29.10.2010 № 870.

Обладателю публичного сервитута привести земельный участок в состояние, пригодное для использования в соответствии с видом разрешенного использования, в срок не позднее чем три месяца после завершения строительства, капитального или текущего ремонта, реконструкции, консервации, сноса инженерного сооружения для размещения которого был установлен публичный сервитут.

2. Управлению земельно-имущественного комплекса Администрации городского округа Чехов (Ваганов Д.Е.) в течение 5 рабочих дней направить копию настоящего постановления в Управление Федеральной службы государственной регистрации, кадастра и картографии по Московской области для внесения сведений об установлении публичного сервитута в отношении земельного участка, указанного в пункте 1 настоящего постановления, в Единый государственный реестр недвижимости.

3. В течение 5 рабочих дней разместить настоящее постановление на официальном информационном сайте Администрации городского округа Чехов - [chekhov.mosreg.ru](http://chekhov.mosreg.ru).

4. Управлению земельно-имущественного комплекса Администрации городского округа Чехов (Ваганов Д.Е.) в течение 5 рабочих дней направить владельцу публичного сервитута копию настоящего постановления, сведения о лице, являющимся правообладателем земельного участка, сведения о лицах, подавших заявления об учете их прав (обременений прав) на земельный участок, способах связи с ними, копии документов, подтверждающих права указанных лиц на земельный участок.

5. Контроль за исполнением настоящего постановления возложить на заместителя Главы Администрации городского округа Чехов Колчина К.И.

Глава городского округа Чехов

Г.И. Артамонов

**ГРАФИЧЕСКОЕ ОПИСАНИЕ**  
**местоположения границ населенных пунктов, территориальных**  
**зон, особо охраняемых природных территорий, зон с особыми**  
**условиями использования территории**

*Публичный сервитут с целью размещения линейного объекта: "Газопровод среднего давления для догазификации по адресу: Московская область, городской округ Чехов, село Дубна"*

(наименование объекта, местоположение границ которого описано (далее - объект))

**Раздел 1**

**Сведения об объекте**

№ п/п	Характеристики объекта	Описание характеристик
1	2	3
1	Местоположение объекта	Московская область, Чехов г.о., Дубна с
2	Площадь объекта ± величина погрешности определения площади ( $P \pm \Delta P$ )	97 м <sup>2</sup> ± 1 м <sup>2</sup>
3	Иные характеристики объекта	<p>Содержание ограничений использования объектов недвижимости в пределах зоны или территории: Содержание ограничений использования объектов недвижимости в пределах зоны или территории: На земельные участки, входящие в охранные зоны газораспределительных сетей, в целях предупреждения их повреждения или нарушения условий их нормальной эксплуатации налагаются ограничения (обременения) в соответствии с п. 14 Правил охраны газораспределительных сетей, утвержденных постановлением Правительства РФ от 20.11.2000 № 878:</p> <p>а) строить объекты жилищно - гражданского и производственного назначения;</p> <p>б) сносить и реконструировать мосты, коллекторы, автомобильные и железные дороги с расположенными на них газораспределительными сетями без предварительного выноса этих газопроводов по согласованию с эксплуатационными организациями;</p> <p>в) разрушать берегоукрепительные сооружения, водопропускные устройства, земляные и иные сооружения, предохраняющие газораспределительные сети от разрушений;</p> <p>г) перемещать, повреждать, засыпать и уничтожать опознавательные знаки, контрольно - измерительные пункты и другие устройства газораспределительных сетей;</p> <p>д) устраивать свалки и склады, разливать растворы кислот, солей, щелочей и других химически активных веществ;</p> <p>е) огораживать и перегораживать охранные зоны, препятствовать доступу персонала эксплуатационных организаций к газораспределительным сетям, проведению обслуживания, устранению повреждений газораспределительных сетей;</p> <p>ж) разводить огонь и размещать источники огня;</p> <p>з) рыть погреба, копать и обрабатывать почву сельскохозяйственными и мелиоративными орудиями и механизмами на глубину более 0,3 метра;</p> <p>и) открывать калитки и двери газорегуляторных пунктов, станций катодной и дренажной защиты, люки подземных колодцев, включать или отключать электроснабжение средств связи, освещения и систем телемеханики;</p> <p>к) набрасывать, приставлять и привязывать к опорам и надземным газопроводам, ограждениям и зданиям газораспределительных сетей посторонние предметы, лестницы, влезать на них;</p> <p>л) самовольно подключаться к газораспределительным сетям.</p>

**Раздел 2**

**Сведения о местоположении границ объекта**

**1. Система координат** МСК-50, зона 2

**2. Сведения о характерных точках границ объекта**

Обозначение характерных точек границ	Координаты, м		Метод определения координат характерной точки	Средняя квадратическая погрешность положения характерной точки (Mt), м	Описание обозначения точки на местности (при наличии)
	X	Y			
1	2	3	4	5	6
н1	399 348,26	2 176 504,64	Аналитический метод	0,10	—
н2	399 344,82	2 176 506,89		0,10	
н3	399 334,38	2 176 496,97		0,10	
1	399 329,86	2 176 490,07		0,10	
2	399 320,96	2 176 478,96		0,10	
н1	399 348,26	2 176 504,64		0,10	

**3. Сведения о характерных точках части (частей) границы объекта**

1	2	3	4	5	6
—	—	—	—	—	—



**ТЕКСТОВОЕ ОПИСАНИЕ****местоположения границ населенных пунктов, территориальных зон**

<b>Прохождение границы</b>		<b>Описание прохождения границы</b>
<b>от точки</b>	<b>до точки</b>	
<b>1</b>	<b>2</b>	<b>3</b>
—	—	—





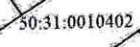


Раздел 4

План границ объекта



Масштаб 1:1 000

Используемые условные знаки и обозначения:

-  - Часть границы, местоположение которой определено при выполнении кадастровых работ
-  - Характерная точка границы земельного участка, сведения о которой отсутствуют в ЕГРН, местоположение которой определено при кадастровых работах (новая характерная точка)
-  - Характерная точка границы земельного участка, сведения ЕГРН о которой соответствуют требованиям, установленным в соответствии с частью 13 статьи 22 Федерального закона от 13 июля 2015 г. № 218-ФЗ "О государственной регистрации недвижимости"
-  - Граница кадастрового квартала
-  - Номер кадастрового квартала
-  - Часть границы, сведения ЕГРН о которой позволяют однозначно определить ее положение на местности
-  - Кадастровый номер земельного участка

Подпись



*[Handwritten signature]*

Дата « 16 » мая 20 23 г.

Место для оттиска печати (при наличии) лица, составившего описание местоположения границ объекта