

Утверждена

(наименование документа об утверждении, включая наименования органов государственной власти или

органов местного самоуправления, принявших решение об утверждении схемы или

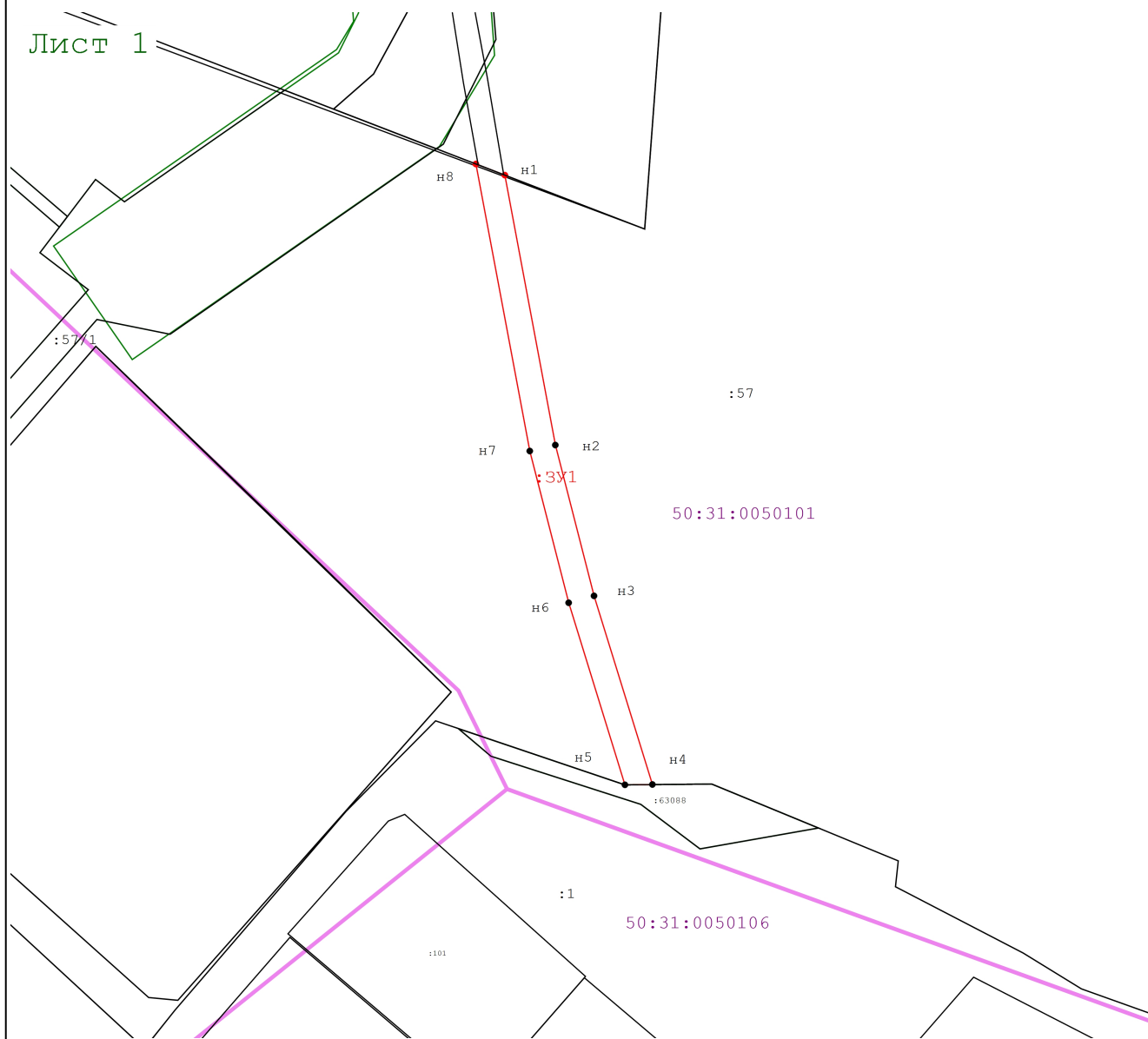
подписавших соглашение о перераспределении земельных участков)

от _____ № _____

Схема расположения земельного участка или земельных участков на кадастровом плане территории










Площадь земельного участка <u>386</u> м ²		
(указывается проектная площадь образуемого земельного участка, вычисленная с использованием технологических и программных средств, в том числе размещенных на официальном сайте федерального органа исполнительной власти, уполномоченного Правительством Российской Федерации на осуществление государственного кадастрового учета, государственной регистрации прав, ведение Единого государственного реестра недвижимости и предоставление сведений, содержащихся в Едином государственном реестре недвижимости, в информационно-телекоммуникационной сети "Интернет" (далее - официальный сайт), с округлением до 1 квадратного метра. Указанное значение площади земельного участка может быть уточнено при проведении кадастровых работ не более чем на десять процентов)		
Обозначение характерных точек границ	Координаты, м	
	(указываются в случае подготовки схемы расположения земельного участка с использованием технологических и программных средств, в том числе размещенных на официальном сайте. Значения координат, полученные с использованием указанных технологических и программных средств, указываются с округлением до 0,01 метра)	
	X	Y
1	2	3
н1	395 652,93	2 166 903,64
н2	395 611,88	2 166 911,32
н3	395 588,94	2 166 917,21
н4	395 560,25	2 166 926,10
н5	395 560,20	2 166 921,92
н6	395 587,89	2 166 913,35
н7	395 610,97	2 166 907,43
н8	395 654,63	2 166 899,22
н1	395 652,93	2 166 903,64

Лист 1



Масштаб 1:1 000

Условные обозначения:

-  - Существующая часть границы, имеющиеся в ЕГРН сведения о которой достаточны для определения ее местоположения
-  - Вновь образованная часть границы, сведения о которой достаточны для определения ее местоположения
-  n6 - Образуемая точка, сведения о которой позволяют однозначно определить ее местоположение
-  - Граница кадастрового квартала
-  :748 - Кадастровый номер земельного участка
-  50:31:0020501 - Кадастровый номер квартала
-  :ЗУ1 - земельный участок, образуемый путем перераспределения, объединения, раздела, а также в случае образования земельного участка из земель, находящихся в государственной или муниципальной собственности
-  - Границы ЗОУИТ
-  50:31-6.448 - ЗОУИТ