



**АДМИНИСТРАЦИЯ
ГОРОДСКОГО ОКРУГА ЧЕХОВ
МОСКОВСКОЙ ОБЛАСТИ**

ПОСТАНОВЛЕНИЕ

от 10.07.2023 № 1816-ПА

Об установлении публичного сервитута
в порядке главы V.7 Земельного кодекса
Российской Федерации по адресу
(местоположение): обл. Московская, р-н
Чеховский, СП Любучанское, в районе
п.Мещерское в целях размещения и эксплуатации
существующего объекта электросетевого хозяйства
местного значения- Здание: Трансформаторная
подстанция 718 с кадастровым номером
50:31:0031601:1746 в пользу ГУП МО
«Электросеть» (ИНН 5052002110, ОГРН
1025007070285)

В соответствии с Земельным кодексом Российской Федерации, Федеральным законом от 06.10.2003 № 131-ФЗ «Об общих принципах организации местного самоуправления в Российской Федерации», Законом Московской области от 07.06.1996 № 23/96-ОЗ «О регулировании земельных отношений в Московской области», руководствуясь Уставом городского округа Чехов, учитывая ходатайство ГУП МО «Электросеть» (ИНН 5052002110, ОГРН 1025007070285) № Р001-4500432781-72472384 от 08.06.2023,

ПОСТАНОВЛЯЮ:

1. Установить публичный сервитут площадью 99 кв.м на срок 588 месяцев в отношении земельного участка (части земельного участка) с кадастровым номером 50:31:0000000:59076, расположенного по адресу:

обл. Московская, р-н Чеховский, СП Любучанское, в районе п.Мещерское, площадь земельного участка 190222 кв. м, категория земель – Земли населенных пунктов, вид разрешенного использования - Для размещения Государственного учреждения здравоохранения Московской области «Московская областная психиатрическая больница № 2 им.Яковенко», в пользу ГУП МО «Электросеть» (ИНН 5052002110, ОГРН 1025007070285), в целях размещения и эксплуатации существующего объекта электросетевого хозяйства местного значения- Здание: Трансформаторная подстанция 718 с кадастровым номером 50:31:0031601:1746, в границах в соответствии с приложением к настоящему постановлению.

Срок, в течение которого использование земельного участка (его части) и (или) расположенного на нем объекта недвижимого имущества в соответствии с их разрешенным использованием будет невозможно или существенно затруднено в связи с осуществлением сервитута в целях размещения и эксплуатации существующего объекта электросетевого хозяйства местного значения- Здание: Трансформаторная подстанция 718 с кадастровым номером 50:31:0031601:1746 определяется планами капитального и (или) текущего ремонта, утверждаемыми ГУП МО «Электросеть», но не более трех месяцев в отношении земельных участков, предназначенных для жилищного строительства (в том числе индивидуального жилищного строительства), ведения личного подсобного хозяйства, огородничества, или одного года в отношении иных земельных участков.

Порядок установления зон с особыми условиями использования территорий и содержание ограничений прав на земельные участки в границах таких зон установлены постановлением Правительства Российской Федерации от 24 февраля 2009 г № 160 «О порядке установления охранных зон объектов электросетевого хозяйства и особых условий использования земельных участков, расположенных в границах таких зон».

Обладателю публичного сервитута привести земельный участок в состояние, пригодное для использования в соответствии с видом разрешенного использования, в срок не позднее чем три месяца после завершения строительства, капитального или текущего ремонта, реконструкции, эксплуатации, консервации, сноса инженерного сооружения, для размещения которого был установлен публичный сервитут.

2. Управлению земельно-имущественного комплекса Администрации городского округа Чехов (Ваганов Д.Е.) в течение 5 рабочих дней направить копию настоящего постановления в Управление Федеральной службы государственной регистрации, кадастра и картографии по Московской области для внесения сведений об установлении публичного сервитута в отношении земельного участка, указанного в пункте 1 настоящего постановления, в Единый государственный реестр недвижимости.

3. В течение 5 рабочих дней разместить настоящее постановление на официальном информационном сайте Администрации городского округа Чехов - chekhov.mosreg.ru.

4. Управлению земельно-имущественного комплекса Администрации городского округа Чехов (Ваганов Д.Е.) в течение 5 рабочих дней направить обладателю публичного сервитута копию настоящего постановления, сведения о лице, являющимся правообладателем земельного участка, сведения о лицах, подавших заявления об учете их прав (обременений прав) на земельный участок, способах связи с ними, копии документов, подтверждающих права указанных лиц на земельный участок.

5. Контроль за исполнением настоящего постановления возложить на заместителя Главы Администрации городского округа Чехов Колчина К.И.

Глава городского округа Чехов

Г.И. Артамонов

**Описание местоположения границ публичного сервитута
В целях размещения и эксплуатации существующих объектов электросетевого хозяйства
местного значения-здание: Трансформаторная подстанция 718 с кадастровым номером
50:31:0031601:1746**

Местоположение границ *Московская обл., г.о. Чехов, п. Мещерское*

Система координат *МСК-50, зона 2*

Площадь объекта *99 кв.м*

Перечень характерных точек

Обозначение характерных точек границ	Координаты, м		Метод определения координат характерной точки	Средняя квадратическая погрешность положения характерной точки (M _t), м	Описание обозначения точки на местности (при наличии)
	X	Y			
1	2	3	4	5	6
1	415731,74	2195655,50	Геодезический метод	0,10	-
2	415726,05	2195664,91	Геодезический метод	0,10	-
3	415718,35	2195660,25	Геодезический метод	0,10	-
4	415724,04	2195650,84	Геодезический метод	0,10	-
1	415731,74	2195655,50	Геодезический метод	0,10	-






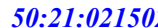

Графическое описание местоположения границ публичного сервитута

В целях размещения и эксплуатации существующих объектов электросетевого хозяйства местного значения
-здание: Трансформаторная подстанция 718 с кадастровым номером 50:31:0031601:1746



Масштаб 1: 500

Условные обозначения:

-  - вновь образуемая граница публичного сервитута, сведения о которой достаточны для определения ее местоположения
-  - граница земельного участка
-  - граница кадастрового квартала
-  - объект электросетевого хозяйства в отношении которого устанавливается сервитут
- 1 - характерная точка границы зоны публичного сервитута
-  - номер земельного участка
-  - номер кадастрового квартала
-  - номер объекта электросетевого хозяйства в отношении которого устанавливается сервитут