

**Описание местоположения границ публичного сервитута  
В целях размещения и эксплуатации существующих объектов электросетевого хозяйства  
местного значения-здание трансформаторной подстанции №705 А с кадастровым номером  
50:31:0031601:1740**

**Местоположение границ** *Московская обл., г.о. Чехов, с/п Любучанское, п. Меццское*

**Система координат** *МСК-50, зона 2*

**Площадь объекта** *99 кв.м*

**Перечень характерных точек**

Обозначение характерных точек границ	Координаты, м		Метод определения координат характерной точки	Средняя квадратическая погрешность положения характерной точки (M <sub>t</sub> ), м	Описание обозначения точки на местности (при наличии)
	X	Y			
<b>1</b>	<b>2</b>	<b>3</b>	<b>4</b>	<b>5</b>	<b>6</b>
1	415839,71	2196193,50	Геодезический метод	0,10	-
2	415833,37	2196202,49	Геодезический метод	0,10	-
3	415826,01	2196197,31	Геодезический метод	0,10	-
4	415832,35	2196188,32	Геодезический метод	0,10	-
1	415839,71	2196193,50	Геодезический метод	0,10	-









# Графическое описание местоположения границ публичного сервитута

В целях размещения и эксплуатации объектов электросетевого хозяйства местного значения-здание трансформаторной подстанции №705 А с кадастровым номером 50:31:0031601:1740



Масштаб 1: 500

## Условные обозначения:

-  - вновь образуемая граница публичного сервитута, сведения о которой достаточны для определения ее местоположения
-  - граница земельного участка
-  - граница кадастрового квартала
-  - объект электросетевого хозяйства в отношении которого устанавливается сервитут
-  1 - характерная точка границы зоны публичного сервитута
-  :II - номер земельного участка
-  76:23:021502 - номер кадастрового квартала
-  :128 - номер объекта электросетевого хозяйства в отношении которого устанавливается сервитут