

## Утверждена

(наименование документа об утверждении, включая наименования органов государственной власти или

органов местного самоуправления, принявших решение об утверждении схемы или

подписавших соглашение о перераспределении земельных участков)

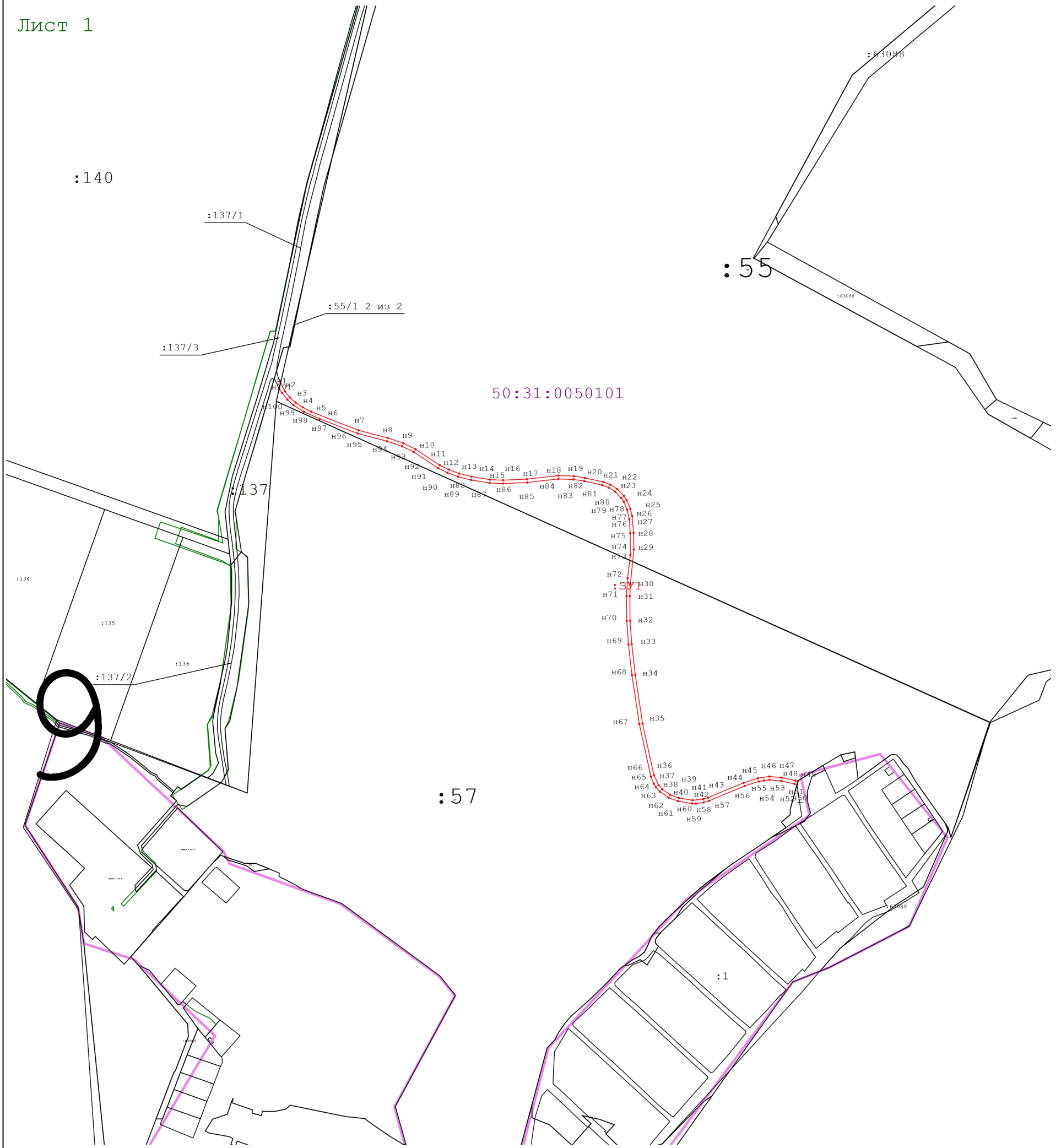
от \_\_\_\_\_ № \_\_\_\_\_

### Схема расположения земельного участка или земельных участков на кадастровом плане территории

Обозначение характерных точек границ	Координаты, м	
	Х	Y
<b>1</b>	<b>2</b>	<b>3</b>
н1	396 136,64	2 166 964,95
н2	396 126,93	2 166 970,35
н3	396 119,66	2 166 976,06
н4	396 113,45	2 166 983,00
н5	396 107,72	2 166 991,71
н6	396 102,45	2 167 001,91
н7	396 080,14	2 167 058,65
н8	396 070,84	2 167 093,98
н9	396 064,65	2 167 112,52
н10	396 057,55	2 167 127,02
н11	396 038,21	2 167 156,27
н12	396 032,93	2 167 167,08
н13	396 028,32	2 167 179,38
н14	396 024,48	2 167 194,59
н15	396 020,96	2 167 216,53
н16	396 020,22	2 167 232,49
н17	396 021,48	2 167 260,93
н18	396 025,77	2 167 298,53
н19	396 025,13	2 167 317,17
н20	396 023,03	2 167 330,59
н21	396 018,15	2 167 352,51
н22	396 014,88	2 167 360,94
н23	396 009,60	2 167 369,35
н24	396 001,36	2 167 377,42
н25	395 996,42	2 167 380,73
н26	395 985,96	2 167 385,20
н27	395 977,16	2 167 387,33
н28	395 956,95	2 167 388,90
н29	395 937,00	2 167 389,35









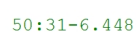
<b>1</b>	<b>2</b>	<b>3</b>
Н30	395 895,47	2 167 385,14
Н31	395 881,04	2 167 384,56
Н32	395 851,46	2 167 384,85
Н33	395 823,35	2 167 386,76
Н34	395 786,64	2 167 391,04
Н35	395 728,23	2 167 399,82
Н36	395 666,11	2 167 413,49
Н37	395 654,34	2 167 419,03
Н38	395 649,29	2 167 423,38
Н39	395 642,78	2 167 432,83
Н40	395 638,88	2 167 443,44
Н41	395 636,13	2 167 459,81
Н42	395 637,47	2 167 472,58
Н43	395 639,19	2 167 478,50
Н44	395 656,98	2 167 521,08
Н45	395 662,52	2 167 538,52
Н46	395 664,56	2 167 552,25
Н47	395 663,14	2 167 566,91
Н48	395 659,73	2 167 583,00
Н49	395 658,76	2 167 586,11
Н50	395 654,81	2 167 585,24
Н51	395 655,85	2 167 582,04
Н52	395 659,22	2 167 566,12
Н53	395 660,55	2 167 552,37
Н54	395 659,80	2 167 545,63
Н55	395 658,63	2 167 539,48
Н56	395 653,21	2 167 522,42
Н57	395 635,37	2 167 479,72
Н58	395 633,50	2 167 473,27
Н59	395 632,07	2 167 463,93
Н60	395 632,13	2 167 459,42
Н61	395 635,04	2 167 442,32
Н62	395 639,18	2 167 431,08
Н63	395 646,41	2 167 420,58
Н64	395 651,96	2 167 415,80
Н65	395 655,98	2 167 413,30
Н66	395 664,55	2 167 409,76
Н67	395 727,53	2 167 395,88
Н68	395 786,10	2 167 387,07
Н69	395 822,97	2 167 382,78
Н70	395 851,33	2 167 380,86
Н71	395 881,10	2 167 380,56
Н72	395 902,85	2 167 381,77
Н73	395 930,39	2 167 385,12
Н74	395 956,78	2 167 384,90
Н75	395 973,20	2 167 383,84
Н76	395 984,75	2 167 381,38
Н77	395 994,46	2 167 377,22

<b>1</b>	<b>2</b>	<b>3</b>
н78	395 998,93	2 167 374,24
н79	396 006,42	2 167 366,89
н80	396 011,27	2 167 359,18
н81	396 014,31	2 167 351,38
н82	396 019,11	2 167 329,83
н83	396 021,16	2 167 316,74
н84	396 021,77	2 167 298,68
н85	396 017,50	2 167 261,28
н86	396 016,22	2 167 232,39
н87	396 016,97	2 167 216,11
н88	396 020,55	2 167 193,80
н89	396 024,50	2 167 178,17
н90	396 029,27	2 167 165,45
н91	396 034,70	2 167 154,33
н92	396 054,13	2 167 124,95
н93	396 060,95	2 167 110,99
н94	396 066,97	2 167 092,94
н95	396 076,33	2 167 057,42
н96	396 093,86	2 167 011,98
н97	396 102,46	2 166 992,95
н98	396 110,21	2 166 980,64
н99	396 116,97	2 166 973,10
н100	396 124,81	2 166 966,94
н101	396 129,38	2 166 963,29
н1	396 136,64	2 166 964,95



Масштаб 1:5 000

**Условные обозначения:**

-  - Существующая часть границы, имеющиеся в ЕГРН сведения о которой достаточны для определения ее местоположения
-  - вновь образованная часть границы, сведения о которой достаточны для определения ее местоположения
-  н6 - Образующая точка, сведения о которой позволяют однозначно определить ее местоположение
-  - Граница кадастрового квартала
-  :748 - Кадастровый номер земельного участка
-  50:31:0020501 - Кадастровый номер квартала
-  :3У1 - земельный участок, образуемый путем перераспределения, объединения, раздела, а также в случае образования земельного участка из земель, находящихся в государственной или муниципальной собственности
-  - Границы ЗОУИТ
-  50:31-6.448 - ЗОУИТ