



Государственное унитарное предприятие Московской области  
«Научно-исследовательский и проектный институт градостроительства»  
(ГУП МО «НИИПИ градостроительства»)

129110, Москва, ул. Гиляровского, д.47, стр.3, тел: (495) 681-88-18, факс: (495) 681-20-56,  
[www.niipigrad.ru](http://www.niipigrad.ru), e-mail: [info@niipi.ru](mailto:info@niipi.ru)

Заказчик: Главное управление архитектуры  
и градостроительства Московской области

Государственный контракт  
№ 1136/15 от 04.03.2015

Подготовка проектов документов территориального планирования муниципальных образований:  
Волоколамского, Воскресенского, Дмитровского, Егорьевского, Клинского, Коломенского,  
Лотошинского, Люберецкого, Можайского, Мытищинского, Ногинского, Озёрского, Рузского,  
Сергиево-Посадского, Серебряно-Прудского, Серпуховского, Солнечногорского, Ступинского,  
Талдомского, Чеховского, Шатурского, Шаховского муниципальных районов Московской области,  
городских округов: Власиха, Краснознаменск, Долгопрудный, Дубна, Ивanteeвка, Красноармейск,  
Краснознаменск, Лобня, Лосино-Петровский, Орехово-Зуево, Подольск, Протвино, Пушкино,  
Серпухов, Черногловка, Электрогорск Московской области

Государственная программа Московской области  
«Архитектура и градостроительство Подмосковья» на 2014-18 годы

Подготовка проекта документа территориального планирования  
сельского поселения Стремиловское Чеховского муниципального района

**ПРОЕКТ ГЕНЕРАЛЬНОГО ПЛАНА СЕЛЬСКОГО ПОСЕЛЕНИЯ СТРЕМИЛОВСКОЕ  
ЧЕХОВСКОГО МУНИЦИПАЛЬНОГО РАЙОНА МОСКОВСКОЙ ОБЛАСТИ**

**Этап 153.3**

Подготовка предложений по размещению объектов местного значения с учётом баланса  
территорий сельского поселения, соответствующего расчетным показателям потребности в  
территориях различного назначения для населённых пунктов, расположенных в рекреационно-  
городских устойчивых системах расселения, содержащимся в нормативах градостроительного  
проектирования Московской области, утвержденных постановлением Правительства  
Московской области от 17.08.2015 № 713/30

**ПОЛОЖЕНИЕ О ТЕРРИТОРИАЛЬНОМ ПЛАНИРОВАНИИ**

Мастерская территориального планирования № 1

И.о. генерального директора

О.В. Диденко

Зам. генерального директора по производству

Д.В. Климов

Главный архитектор института

О.В. Малинова

Зам. главного инженера

П.С. Богачев

Руководитель МТП № 1

Н.В. Хирина

Руководитель группы МТП № 1

О.М. Кочетова

**ГЕНЕРАЛЬНЫЙ ПЛАН**  
**СЕЛЬСКОГО ПОСЕЛЕНИЯ СТРЕМИЛОВСКОЕ ЧЕХОВСКОГО**  
**МУНИЦИПАЛЬНОГО РАЙОНА МОСКОВСКОЙ ОБЛАСТИ**

**ПОЛОЖЕНИЕ**  
**О ТЕРРИТОРИАЛЬНОМ ПЛАНИРОВАНИИ**

**2016**

## Содержание

ГЕНЕРАЛЬНЫЙ ПЛАН СЕЛЬСКОГО ПОСЕЛЕНИЯ СТРЕМИЛОВСКОЕ ЧЕХОВСКОГО МУНИЦИПАЛЬНОГО РАЙОНА МОСКОВСКОЙ ОБЛАСТИ .....	3
ОБЩИЕ СВЕДЕНИЯ.....	8
РАЗДЕЛ 1. ПАРАМЕТРЫ ФУНКЦИОНАЛЬНЫХ ЗОН.....	9
1. ПЛАНИРОВОЧНАЯ ОРГАНИЗАЦИЯ ТЕРРИТОРИИ СЕЛЬСКОГО ПОСЕЛЕНИЯ СТРЕМИЛОВСКОЕ ЧЕХОВСКОГО МУНИЦИПАЛЬНОГО РАЙОНА.....	9
2. ПРЕОБРАЗОВАНИЕ ПРОСТРАНСТВЕННОЙ ОРГАНИЗАЦИИ ТЕРРИТОРИИ СЕЛЬСКОГО ПОСЕЛЕНИЯ СТРЕМИЛОВСКОЕ ЧЕХОВСКОГО МУНИЦИПАЛЬНОГО РАЙОНА .....	10
2.1. Планируемое функциональное зонирование территории.....	10
2.1.1. Параметры планируемого развития зон жилого назначения .....	11
2.1.2. Параметры планируемого развития зон общественно-делового назначения .....	11
2.1.3. Параметры планируемого развития зон производственного назначения .....	11
2.1.4. Параметры планируемого развития зон рекреационного назначения.....	12
2.1.5. Параметры планируемого развития зон сельскохозяйственного использования.....	12
2.1.6. Параметры планируемого развития зон специального назначения .....	12
2.1.7. Зоны иного назначения .....	12
РАЗДЕЛ 2. СВЕДЕНИЯ О ВИДАХ, НАЗНАЧЕНИИ И НАИМЕНОВАНИЯХ ОБЪЕКТОВ МЕСТНОГО ЗНАЧЕНИЯ, ОСНОВНЫЕ ХАРАКТЕРИСТИКИ, ИХ МЕСТНОПОЛОЖЕНИЕ .....	13
2.2. Планируемые объекты капитального строительства, необходимые для осуществления полномочий органов местного самоуправления.....	13
2.3. Мероприятия по развитию объектов транспортной инфраструктуры .....	15
2.4. Планируемые мероприятия инженерной инфраструктуры местного значения .....	33
2.5. Планируемые мероприятия по охране окружающей среды .....	45
3. ГРАНИЦЫ НАСЕЛЁННЫХ ПУНКТОВ, ВХОДЯЩИХ В СОСТАВ СЕЛЬСКОГО ПОСЕЛЕНИЯ.....	47
4. ОСНОВНЫЕ ПЛАНИРУЕМЫЕ ПОКАЗАТЕЛИ РАЗВИТИЯ ТЕРРИТОРИИ СЕЛЬСКОГО ПОСЕЛЕНИЯ СТРЕМИЛОВСКОЕ ЧЕХОВСКОГО МУНИЦИПАЛЬНОГО РАЙОНА .....	136

Утверждён  
решением Совета депутатов  
сельского поселения Стремиловское  
Чеховского муниципального района  
Московской области

от \_\_\_\_\_ 201\_\_ г. № \_\_\_\_\_

## **ГЕНЕРАЛЬНЫЙ ПЛАН СЕЛЬСКОГО ПОСЕЛЕНИЯ СТРЕМИЛОВСКОЕ ЧЕХОВСКОГО МУНИЦИПАЛЬНОГО РАЙОНА МОСКОВСКОЙ ОБЛАСТИ**

Генеральный план сельского поселения Стремиловское Чеховского муниципального района Московской области (далее с.п. Стремиловское, сельское поселение Стремиловское, сельское поселение) подготовлен Государственным унитарным предприятием Московской области «Научно-исследовательский и проектный институт градостроительства» (ГУП МО «НИиПИ градостроительства») на основании государственного контракта от 04.03.2015 № 1136/15 в рамках выполнения работ в составе мероприятий государственной программы Московской области «Архитектура и градостроительство Подмосковья» на 2014 – 2018 гг. Заказчик генерального плана сельского поселения Стремиловское Чеховского муниципального района Московской области – Главное управление архитектуры и градостроительства Московской области.

Генеральный план сельского поселения Стремиловское Чеховского муниципального района Московской области является муниципальным правовым актом органа местного самоуправления сельского поселения, устанавливающим цели и задачи территориального планирования развития муниципального образования, содержит мероприятия по территориальному планированию, обеспечивающие достижение поставленных целей и задач. Генеральный план сельского поселения является основанием для градостроительного зонирования территории и подготовки документации по планировке территории сельского поселения.

Генеральный план содержит положение о территориальном планировании и карты генерального плана.

Положение о территориальном планировании включает в себя:

- цели и задачи территориального планирования развития сельского поселения Стремиловское Чеховского муниципального района;
- мероприятия по территориальному планированию развития сельского поселения Стремиловское Чеховского муниципального района.

Карты утверждаемой части генерального плана сельского поселения Стремиловское Чеховского муниципального района:

1. Карта планируемого размещения объектов местного значения сельского поселения. Масштаб 1:10000;
2. Карта границ населенных пунктов, входящих в состав сельского поселения. Масштаб 1:10000;
3. Карта функциональных зон сельского поселения. Масштаб 1:10000.

Материалы по обоснованию проекта генерального плана содержат:

Том 1 «Градостроительная организация территории» и соответствующие карты;

Том 2 «Охрана окружающей среды» и соответствующие карты;



Том 3 «Объекты культурного наследия» и соответствующие карты;

Том 4 «Основные факторы риска возникновения чрезвычайных ситуаций природного и техногенного характера» и соответствующие карты;

Генеральный план сельского поселения Стремилдовское Чеховского муниципального района подготовлен в соответствии со следующими нормативными правовыми актами Российской Федерации и Московской области:

- Градостроительным кодексом Российской Федерации;
- Водным кодексом Российской Федерации;
- Лесным кодексом Российской Федерации;
- Земельным кодексом Российской Федерации;
- Федеральным законом от 14.03.1995 № 33-ФЗ «Об особо охраняемых природных территориях»;
- Федеральным законом от 10.01.2002 № 7-ФЗ «Об охране окружающей среды»;
- Федеральным законом от 12.01.1996 № 8-ФЗ «О погребении и похоронном деле»;
- Федеральным законом от 21.02.1992 № 2395-1 «О недрах»;
- Федеральным законом от 25.06.2002 № 73-ФЗ «Об объектах культурного наследия (памятниках истории и культуры) народов Российской Федерации»;
- Федеральным законом от 06.10.2003 № 131-ФЗ «Об общих принципах организации местного самоуправления в Российской Федерации»;
- Федеральным законом от 08.11.2007 № 257-ФЗ «Об автомобильных дорогах и о дорожной деятельности в Российской Федерации и о внесении изменений в отдельные законодательные акты Российской Федерации»;
- Федеральным законом от 10.01.1996 № 4-ФЗ «О мелиорации земель»;
- Федеральным законом от 24.07.2002 № 101-ФЗ «Об обороте земель сельскохозяйственного назначения»;
- Федеральным законом от 27.07.2010 № 190-ФЗ «О теплоснабжении»;
- Федеральным законом от 07.12.2011 № 416-ФЗ «О водоснабжении и водоотведении»;
- Федеральным законом от 31.03.1999 № 69-ФЗ «О газоснабжении в Российской Федерации»;
- Постановлением Правительства РФ от 11.03.2010 № 138 «Об утверждении федеральных правил использования воздушного пространства Российской Федерации»;
- Федеральной целевой программой «Развитие транспортной системы России (2010 – 2020 годы)», утвержденной постановлением Правительства Российской Федерации от 5.12.2001 № 848;
- Программой деятельности Государственной компании «Российские автомобильные дороги» на долгосрочный период (2010–2020 годы), утвержденной распоряжением Правительства Российской Федерации от 31.12.2009 № 2146-р;
- Схемой территориального планирования Российской Федерации в области федерального транспорта (железнодорожного, воздушного, морского, внутреннего водного транспорта) и автомобильных дорог федерального значения, утвержденной распоряжением Правительства Российской Федерации от 19.03.2013 № 384-р;

- Изменениями в Схему территориального планирования Российской Федерации в области федерального транспорта, утвержденными распоряжением Правительства Российской Федерации от 22.03.2014 № 429-р;
- Государственной программой Российской Федерации «Развитие транспортной системы», утвержденной постановлением Правительства Российской Федерации от 15.04.2014 № 319;
- Постановлением Правительства Российской Федерации от 17.11.2010 № 928 «О перечне автомобильных дорог общего пользования федерального значения»;
- Постановлением Правительства Российской Федерации от 28.12.2012 № 1463 «О единых государственных системах координат»;
- Приказом Министерства регионального развития Российской Федерации от 30.01.2012 № 19 «Об утверждении требований к описанию и отображению в документах территориального планирования объектов федерального значения, объектов регионального значения, объектов местного значения»;
- Приказом Министерства регионального развития Российской Федерации от 26.05.2011 № 244 «Об утверждении Методических рекомендаций по разработке проектов генеральных планов поселений и городских поселений»;
- Законом Московской области от 28 февраля 2005 г. № 77/2005-ОЗ «О статусе и границах Чеховского муниципального района и вновь образованных в его составе муниципального образования»;
- Законом Московской области от 07.03.2007 № 36/2007-ОЗ «О Генеральном плане развития Московской области»;
- Законом Московской области от 21.01.2005 № 26/2005-ОЗ «Об объектах культурного наследия (памятниках истории и культуры) в Московской области»;
- Законом Московской области от 17.07.2007 № 115/2007-ОЗ «О погребении и похоронном деле в Московской области»;
- Законом Московской области от 12.06.2004 № 75/2004-ОЗ «Об обороте земель сельскохозяйственного назначения на территории Московской области»;
- Схемой территориального планирования Московской области – основными положениями градостроительного развития, утвержденной постановлением Правительства Московской области от 11.07.2007 № 517/23;
- Схемой территориального планирования транспортного обслуживания Московской области, утвержденной постановлением Правительства Московской области от 25.03.2016 № 230/8;
- Постановлением Правительства Московской области от 05.08.2008 № 653/26 «О Перечне автомобильных дорог общего пользования регионального или межмуниципального значения Московской области»;
- Схемой развития и размещения особо охраняемых природных территорий в Московской области, утвержденной постановлением Правительства Московской области от 11.02.2009 № 106/5;
- Генеральной схемой газоснабжения Московской области на период до 2030 года, утвержденной решением Межведомственной комиссии по вопросам энергообеспечения Московской области от 14.11.2013 № 11;
- Постановлением Правительства Московской области от 28.04.2012 № 627/16 «Об утверждении инвестиционной программы Московской области «Развитие топливозаправочного комплекса Московской области до 2018 года»;

- Постановлением правительства Московской области от 20.12.2004 № 778/50 об утверждении Программы «Развитие газификации в Московской области до 2017 года»;
- Генеральной схемой газоснабжения Московской области на период до 2030 года, одобренная решением Межведомственной комиссии по вопросам энергообеспечения Московской области от 14.11.2013 № 11»;
- Распоряжением Министерства строительного комплекса от 10.01.2000 № 1 «О введении в действие территориальных строительных норм Московской области (ТСН ПЗП-99 МО);
- Государственной программой Московской области «Архитектура и градостроительство Подмосковья» на 2014–2018 годы», утвержденной постановлением Правительства Московской области от 23.08.2013 № 6651/37;
- Государственной программой Московской области «Развитие и функционирование дорожно-транспортного комплекса», утвержденной постановлением Правительства Московской области от 23.08.2013 № 656/35;
- Постановлением Правительства Московской области от 18.07.2015 № 713/30 «Об утверждении нормативов градостроительного проектирования Московской области»;
- Постановлением Правительства Московской области от 13.08.2013 № 602/31 «Об утверждении государственной программы Московской области «Сельское хозяйство Подмосковья»;
- Постановлением Правительства Московской области от 26.03.2014 № 194/9 «Об утверждении итогового отчёта о реализации долгосрочной целевой программы Московской области «Разработка Генерального плана развития Московской области на период до 2020 года»;
- Постановлением Правительства Московской области от 13.03.2014 № 157/5 «Об утверждении нормативной потребности муниципальных образований Московской области в объектах социальной инфраструктуры»;
- Распоряжением Министерства энергетики Московской области от 29.04.2014 № 24-Р «О схеме и программе перспективного развития электроэнергетики Московской области на период 2015–2019 годы»;
- Постановлением Правительства Московской области от 15.05.2008 № 366/16 «О стратегии развития электроэнергетики в Московской области на период до 2020 года»;
- Распоряжением Министерства культуры Московской области от 08.04.2015 №14РВ-80 «Об осуществлении государственного учета выявленных объектов культурного наследия, расположенных на территории Московской области»;
- Постановлением Правительства Московской области от 15.03.2002 № 84/9 «Об утверждении списка памятников истории и культуры»;
- Постановлением Главного государственного санитарного врача Российской Федерации от 25.09.2007 № 74 «О введении в действие новой редакции санитарно-эпидемиологических правил и нормативов СанПин 2.2.1/2.1.1.1200-03 «Санитарно-защитные зоны и санитарная классификация предприятий, сооружений и иных объектов»;
- Постановлением Главного государственного санитарного врача Российской Федерации от 28.06.2011 № 84 «Об утверждении СанПин 2.1.2882-11 «Гигиенические требования к размещению, устройству и содержанию кладбищ, зданий и сооружений похоронного назначения»;

– Постановлением Главного государственного санитарного врача РФ от 11.03.2003 № 13 «О введении в действие санитарно-эпидемиологических правил и нормативов СанПиН 2.4.1201-03» (вместе с СанПиН 2.4.1201-03.2.4. «Гигиена детей и подростков. Гигиенические требования к устройству, содержанию, оборудованию и режиму работы специализированных учреждений для несовершеннолетних, нуждающихся в социальной реабилитации. Санитарно-эпидемиологические правила и нормативы»);

– СанПиН 2.2.1/2.1.1.1200-03 «Санитарно-защитные зоны и санитарная классификация предприятий, сооружений и иных объектов»;

– СанПиН 2.1.2882-11 «Гигиенические требования к размещению, устройству и содержанию кладбищ, зданий и сооружений похоронного назначения».

– СП 36.13330.2012 «СНиП 2.05.06-85\*. Магистральные трубопроводы»;

– СП 42.13330.2011 «СНиП 2.07.01-89\*. Градостроительство. Планировка и застройка городских и сельских поселений»;

– Постановлением Главного государственного санитарного врача РФ от 14.03.2002 № 10 «О введении в действие Санитарных правил и норм «Зоны санитарной охраны источников водоснабжения и водопроводов питьевого назначения. СанПиН 2.1.4.1110-02» (с изменениями от 25.09.2014);

– Федеральным законом от 30.03.1999 № 52-ФЗ (ред. от 28.11.2005) «О санитарно-эпидемиологическом благополучии населения».

Генеральный план сельского поселения Стремилдовское Чеховского муниципального района подготовлен с учётом:

– проекта Схемы территориального планирования Чеховского муниципального района Московской области, подготовленного ГУП МО «НИИПИ градостроительства» в 2012 г.

При подготовке генерального плана использованы:

1. Картографическая основа в масштабе 1:10 000, выполненная ГУП МО «НИИПИ градостроительства» в 2015 году.

2. Сведения государственного кадастра недвижимости, предоставленные Заказчиком.

3. Фондовые материалы, включающие в себя физико-географические, инженерно-геологические, инженерно-экологические изыскания, изыскания полезных ископаемых, изыскания источников водоснабжения на базе подземных вод.

## ОБЩИЕ СВЕДЕНИЯ

Сельское поселение Стремилдовское расположено в западной части Чеховского муниципального района Московской области, на границе с г. Москва.

Сельское поселение Стремилдовское граничит:

- на севере – с г. Москва, городским поселением Столбовая Чеховского муниципального района;

- на востоке – с сельским поселением Любучанское, сельским поселением Баранцевское, городским поселением Чехов Чеховского муниципального района;

- на юге – с сельским поселением Дашковское и сельским поселением Васильевское Серпуховского муниципального района.

- на западе – с Жуковским муниципальным районом Калужской области.

Граница сельского поселения Стремилдовское Чеховского муниципального района утверждена Законом Московской области от 28 февраля 2005 г. № 77/2005-ОЗ «О статусе и границах Чеховского муниципального района и вновь образованных в его составе муниципальных образований».

Площадь территории сельского поселения Стремилдовское составляет 44 282 га.

Общая численность постоянного населения сельского поселения на 01.01.2015 составила 15,795 тыс. человек.

На территории сельского поселения расположено 78 населенных пунктов: 2 поселка, 4 села и 72 деревни.

Самыми крупными населенными пунктами сельского поселения Стремилдовское, где проживает основная часть постоянного населения и сосредоточены объекты социальной сферы обслуживания населения являются: с. Дубна (административный центр сельского поселения Стремилдовское), д. Ваулово, д. Манушкино, д. Гришенки, д. Чепелево, с. Стремилдово, с. Шарапово.

Жилая зона сельского поселения Стремилдовское достаточно разнообразна, представлена индивидуальной, малоэтажной, среднеэтажной и многоэтажной жилой застройкой.

Сложившиеся зоны садоводческих товариществ занимают около четверти земель сельскохозяйственного назначения и равномерно расположены по всей территории сельского поселения.

Земли сельскохозяйственного назначения составляют около 27,5 % территории поселения. Более 50 % территории сельского поселения составляют природоохранные и лесные земли.

Сельское поселение Стремилдовское входит в Чеховскую рекреационно-городскую устойчивую систему расселения.

Производственно-хозяйственный комплекс представлен несколькими средними и малыми предприятиями обрабатывающей промышленности и малыми предприятиями агропромышленного комплекса (производство строительных материалов и пищевая промышленность, производство пластмассовых изделий).

**РАЗДЕЛ 1. ПАРАМЕТРЫ ФУНКЦИОНАЛЬНЫХ ЗОН**  
**1. ПЛАНИРОВОЧНАЯ ОРГАНИЗАЦИЯ ТЕРРИТОРИИ**  
**СЕЛЬСКОГО ПОСЕЛЕНИЯ СТРЕМИЛОВСКОЕ ЧЕХОВСКОГО**  
**МУНИЦИПАЛЬНОГО РАЙОНА**

Основные направления пространственно-планировочной организации территории сельского поселения Стремиловское Чеховского муниципального района основываются на приоритетах градостроительного развития Московской области и заключаются в следующем:

1. Формирование зон для размещения объектов капитального строительства регионального (Московской области) значения – планируемых территорий концентрации градостроительной активности.

В генеральном плане сельского поселения отражены зоны для строительства производственных объектов, расположенных около д. Сергеево, д. Кулаково, д. Пешково, д. Репниково.

2. Формирование зон планируемого размещения объектов капитального строительства общественного назначения – планируемых территорий нового общественного строительства и развития социальной инфраструктуры на территории сельского поселения Стремиловское.

В генеральном плане сельского поселения определены зоны для размещения планируемых объектов общественно-делового назначения в д. Большое Петровское, д. Скурыгино, д. Чепелево, д. Алферово, д. Сенино, д. Ермолово, д. Жальское.

3. Определение территорий для размещения объектов капитального строительства местного значения, необходимых для осуществления полномочий органов местного самоуправления (социального обслуживания, детских дошкольных и школьных образовательных учреждений) в д. Большое Петровское, д. Скурыгино, д. Чепелево, д. Горелово, д. Ермолово, д. Жальское.

4. Определение зон размещения планируемой жилой застройки.

В генеральном плане планируется:

- размещение новой многоквартирной жилой застройки в д. Большое Петровское, д. Жальское;
- размещение индивидуальной жилой застройки в д. Большое Петровское, д. Скурыгино, д. Чепелево, д. Венюково, д. Горелово, д. Филипповское, с. Ивановское, д. Поповка, д. Петропавловка.

5. Сохранение историко-культурного потенциала и взаимосвязанной системы ландшафтов (природных, историко-культурных, сельских, городских, промышленных).

6. Сохранение и развитие системы природоохранных территорий.

7. Формирование системы озелененных территорий общего пользования.

8. Развитие системы транспортного обслуживания.

Предусмотрена реконструкция автомобильных дорог с учётом перспективной интенсивности движения транспорта, модернизация местной транспортной сети, а так же строительство новых дорог и транспортных развязок.

9. Развитие системы инженерного обеспечения.

В генеральном плане планируется реконструкция существующих и строительство новых объектов инженерной инфраструктуры на территории сельского поселения.

10. Определение мероприятий по размещению новых мест захоронения и погребения. В генеральном плане не предусматривается размещение нового кладбища.

## **2. ПРЕОБРАЗОВАНИЕ ПРОСТРАНСТВЕННОЙ ОРГАНИЗАЦИИ ТЕРРИТОРИИ СЕЛЬСКОГО ПОСЕЛЕНИЯ СТРЕМИЛОВСКОЕ ЧЕХОВСКОГО МУНИЦИПАЛЬНОГО РАЙОНА**

### **2.1. Планируемое функциональное зонирование территории**

В генеральном плане сельского поселения Стремилдовское Чеховского муниципального района установлены следующие функциональные зоны:

- жилого назначения;
- общественно-делового назначения;
- производственного и коммунального назначения;
- инженерной инфраструктуры;
- транспортной инфраструктуры;
- рекреационного назначения;
- специального назначения;
- сельскохозяйственного использования.

В состав жилых зон входят:

- (Ж-1) – зона многоквартирной жилой застройки;
- (Ж-2) – зона индивидуальной жилой застройки (1-3 эт.).

В состав общественно-деловых зон входят:

- (О-2) – Зона специализированной общественной застройки (зона размещения объектов социального, бытового, образовательного, культурного и религиозного назначения).

В состав зон производственного использования входят:

- (П) – производственная зона (производственных, складских и производственно-складских объектов);
- (К) – коммунальная зона (территории парковок, разноуровневых гаражей).

В составы зон инженерной инфраструктуры входят:

- (И) – зона объектов инженерной инфраструктуры.

В состав зоны транспортной инфраструктуры входят:

- (Т) – зона транспортной инфраструктуры (объектов обслуживания транспортных средств, автотранспортных предприятий, вокзалов, линейных объектов транспорта).

В состав зон рекреационного назначения входят:

- (Р-1) – зона зеленых насаждений общего пользования;
- (Р-3) – зона территорий лесного фонда;
- (Р-4) – зона объектов физической культуры и массового спорта;
- (Р-5) – зона размещения объектов отдыха и туризма;
- (Р-6) – иная зона рекреационного назначения.

В состав зон специального назначения входят:

- (Сп-1) – зона размещения мест погребения;
- (Сп-5) – иная зона специального назначения.

В состав зон сельскохозяйственного использования входят:

- (Сх-1) – зона сельскохозяйственных угодий;
- (Сх-2) – размещения садоводческих объединений;
- (Сх-3) – зона сельскохозяйственных производств;
- (Сх-4) – зона иного сельскохозяйственного использования.

### 2.1.1. Параметры планируемого развития зон жилого назначения

Маркировка зоны	Характеристика использования территории	Мероприятия территориального планирования Режим использования	Параметры планируемого развития	
			Площадь зоны (га)	Коэффициент застройки (%), не более
Ж-1	Многоквартирная жилая застройка	Сохранение функционального использования	69,6	Существующий сохраняемый
		Новое строительство	40,7	7,8
Ж-2	Индивидуальная жилая застройка	Сохранение функционального использования	5635,8	Существующий сохраняемый
		Новое строительство	339,1	40%
<b>Всего:</b>			<b>6085,2</b>	

### 2.1.2. Параметры планируемого развития зон общественно-делового назначения

Маркировка зоны	Характеристика использования территории	Мероприятия территориального планирования Режим использования	Параметры планируемого развития	
			Площадь зоны (га)	Коэффициент застройки (%), не более
О-2	Зона специализированной общественно-деловой застройки	Преимущественное размещение объектов социального, бытового, образовательного, культурного и религиозного назначения	68,68	Существующий сохраняемый
		Новое строительство	65,6	50-60
<b>Всего:</b>			<b>134,28</b>	

### 2.1.3. Параметры планируемого развития зон производственного назначения

Маркировка зоны	Характеристика использования территории	Мероприятия территориального планирования Режим использования	Параметры планируемого развития	
			Площадь зоны (га)	Коэффициент застройки (%), не более
П	Зона производственных объектов	Сохранение функционального использования, интенсификация производства	195	55-65
		Новое строительство	148,2	55-65
И	Зона инженерных сооружений	Сохранение функционального назначения, реконструкция модернизация	31,2	55-60
К	Зона коммунально-складских объектов	Сохранение функционального использования, реконструкция, модернизация	4,1	50-60
		Новое строительство	0,4	50-60
Т	Зона транспортной инфраструктуры	Сохранение функционального использования, реконструкция, модернизация	242,1	35-40
		Новое строительство	156,6	35-40
<b>Всего:</b>			<b>777,6</b>	



#### 2.1.4. Параметры планируемого развития зон рекреационного назначения

Маркировка зоны	Характеристика использования территории	Мероприятия территориального планирования Режим использования	Площадь зоны (га)
P-1	Зона зеленых насаждений общего пользования	Сохранение функционального назначения территории	8,0
P-3	Зона городских лесов	Сохранение функционального назначения территории	19164,0
P-4	Зона объектов физической культуры и массового спорта	Сохранение функционального назначения территории	0,8
		Новое строительство	6,3
P-5	Зона объектов отдыха и туризма	Сохранение функционального назначения территории	192,1
		Новое строительство	10,7
P-6	Зона рекреационных объектов иного назначения	Новое строительство	18,5
<b>Всего:</b>			<b>19400,4</b>

#### 2.1.5. Параметры планируемого развития зон сельскохозяйственного использования

Маркировка зоны	Характеристика использования территории	Мероприятия территориального планирования Режим использования	Площадь зоны (га)
CX-1	Зона сельскохозяйственных угодий	Сохранение функционального назначения территории	9096,9
CX-2	Зона для ведения садового и дачного хозяйства	Сохранение функционального назначения территории	3104,8
		Новое строительство	72,5
CX-3	Зона сельскохозяйственных производств	Сохранение функционального назначения территории	212,1
CX-4	Зона иного сельскохозяйственного использования	Сохранение функционального назначения территории	2919,22
<b>Всего:</b>			<b>15405,52</b>

#### 2.1.6. Параметры планируемого развития зон специального назначения

Маркировка зоны	Характеристика использования территории	Мероприятия территориального планирования Режим использования	Площадь зоны (га)
СП-1	Зона кладбищ	Сохранение функционального назначения территории	27,3
СП-5	Зона иного специального назначения	Сохранение функционального назначения территории	1934,6
<b>Всего:</b>			<b>1961,9</b>

#### 2.1.7. Зоны иного назначения

Маркировка зоны	Характеристика использования территории	Мероприятия территориального планирования Режим использования	Площадь зоны (га)
	Территории водного фонда	Сохранение существующего режима использования	417,8
<b>Всего:</b>			<b>417,8</b>

**РАЗДЕЛ 2. СВЕДЕНИЯ О ВИДАХ, НАЗНАЧЕНИИ И НАИМЕНОВАНИЯХ  
ОБЪЕКТОВ МЕСТНОГО ЗНАЧЕНИЯ, ОСНОВНЫЕ ХАРАКТЕРИСТИКИ, ИХ  
МЕСТНОПОЛОЖЕНИЕ**

**2.2. Планируемые объекты капитального строительства, необходимые для  
осуществления полномочий органов местного самоуправления**

Планируемые объекты местного значения сельского поселения Стремилоское<sup>1</sup>

Поз.	Наименование объекта	Вместимость	Площадь участка, га	Местоположение на территории сельского поселения	Очередность реализации, год
1	Общественно-деловая зона	По проекту		д. Ермолово (ППТ)	Первая очередь (2022 год)
2	Общественно-деловая зона	По проекту		д. Жальское (ППТ)	Первая очередь (2022 год)
3	Общественно-деловая зона	По проекту		д. Скурыгино	Расчётный срок (2036)
4	Общественно-деловая зона	По проекту		д. Большое Петровское	Расчётный срок (2036)
5	ФОК с бассейном (спорт зал 1,0 тыс.кв.м , бассейн 275 кв.м зеркала воды )	По проекту		д. Ермолово	Первая очередь (2022 год)
6	ФОК с бассейном (спорт зал 1,0 тыс.кв.м , бассейн 275 кв.м зеркала воды)	По проекту		д. Жальское	Первая очередь (2022 год)
7	ФОК (спорт зал 1,0 тыс.кв.м )	По проекту		д. Жальское	Расчётный срок (2036)
8	ФОК с бассейном (спорт зал 1,0 тыс.кв.м , бассейн 275 кв.м зеркала воды)	По проекту		д. Гришино	Расчётный срок (2036)

Планируемые объекты местного значения Чеховского муниципального района<sup>2</sup>

Поз.	Наименование объекта	Единицы измерения	Вместимость	Площадь участка, га	Местоположение на территории городского поселения	Очередность реализации год
1	Детское дошкольное учреждение	мест	200	0,8	д. Большое Петровское	Первая очередь (2022 год)
2	Детское дошкольное учреждение	мест	160	0,8	д. Большое Петровское	Первая очередь (2022 год)
3	Детское дошкольное учреждение	мест	140	1,7	д. Скурыгино	Первая очередь (2022 год)
4	Детское дошкольное учреждение	мест	140	0,8	д. Скурыгино	Первая очередь (2022 год)

<sup>1</sup> Планируемое размещение данных объектов приводится в справочно-информационных целях.

<sup>2</sup> Приводятся для обеспечения информационной целостности документа и не являются предметом утверждения.

Поз.	Наименование объекта	Единицы измерения	Вместимость	Площадь участка, га	Местоположение на территории городского поселения	Очередность реализации год
5	Детское дошкольное учреждение	мест	140	0,5	д. Жальское	Первая очередь (2022 год)
6	Детское дошкольное учреждение	мест	120	0,6	д. Жальское	Первая очередь (2022 год)
7	Детское дошкольное учреждение	мест	140	0,6	д. Ермолowo	Расчётный срок (2036)
8	Детское дошкольное учреждение	мест	120	0,6	д. Ермолowo	Расчётный срок (2036)
9	Детское дошкольное учреждение	мест	120	0,5	д. Скурыгино	Расчётный срок (2036)
10	Детское дошкольное учреждение	мест	120	0,5	д. Чепелево	Расчётный срок (2036)
11	Детское дошкольное учреждение	мест	140	0,5	д. Гореловo	Расчётный срок (2036)
12	Общеобразовательная организация	мест	825	3,4	д. Жальское	Первая очередь (2022 год)
13	Общеобразовательная организация	мест	520	3,3	д. Жальское	Первая очередь (2022 год)
14	Общеобразовательная организация	мест	275	3,8	д. Ермолowo	Расчётный срок (2036)
15	Поликлиника	пос. в смену	220	0,4	д. Большое Петровское	Первая очередь (2022 год)
16	ФАП	пос. в смену	25	0,2	д. Скурыгино	Первая очередь (2022 год)
17	Поликлиника	пос. в смену	250	0,2	д. Ермолowo	Расчётный срок (2036)

### 2.3. Мероприятия по развитию объектов транспортной инфраструктуры

Мероприятия генерального плана в области развития объектов транспортной инфраструктуры направлены на создание современной транспортной системы, отвечающей требованиям роста качества жизни населения и экономики.

Развитие транспортной инфраструктуры сельского поселения предусматривает решение следующих задач:

- организацию единой сети автомобильных дорог общего пользования (регионального и местного значения), способной обеспечить максимальное удобство передвижений внутри сельского поселения и улучшение его транспортных связей с другими муниципальными образованиями Московской области;
- доведение технических параметров сети улиц и дорог до нормативных, способных пропустить перспективный поток автомобильного транспорта;
- обеспечение безопасности движения транспорта и пешеходов;
- обеспечение жителей сельского поселения достаточным количеством сооружений и устройств для хранения и обслуживания транспортных средств.

Планируемое развитие транспортной инфраструктура сельского поселения выполнено с учётом: постановления Правительства Московской области от 11.07.2007 № 517/23 «Об утверждении Схемы территориального планирования Московской области – основных положений градостроительного развития»; постановления Правительства Московской области от 25.03.2016 № 230/8 «Об утверждении Схемы территориального планирования транспортного обслуживания Московской области»; постановления Правительства Московской области от 23.08.2013 № 656/35 «Об утверждении государственной программы Московской области «Развитие и функционирование дорожно-транспортного комплекса»; постановления Правительства Московской области от 28.04.2012 № 627/16 «Об утверждении инвестиционной программы Московской области «Развитие топливозаправочного комплекса Московской области до 2018 года».

#### 2.3.1 Планируемые мероприятия по развитию транспортной инфраструктуры местного значения

##### Автомобильные дороги местного значения

№ п/п	Наименование автомобильной дороги	Вид работ	Основные характеристики			Очередь реализации
			Категория	Протяжённость участка, км	Количество полос движения, шт	
1	"Чехов-Кресты" - Алексеевка	Р	4	0,3	2	Расчётный срок, 2035 год
2	"Чехов-Кресты" - Чернецкое - СНТ "Первый"	Р	4	0,1	2	Расчётный срок, 2035 год
3	"Чехов-Кресты" - Ефимовка	Р	4	0,3	2	Расчётный срок, 2035 год

№ п/п	Наименование автомобильной дороги	Вид работ	Основные характеристики			Очередь реализации
			Категория	Протяжённость участка, км	Количество полос движения, шт	
4	"Чехов-Кресты" - Богдановка	Р	4	0,3	2	Расчётный срок, 2035 год
5	"Чехов-Кресты" - Тюфанка	Р	4	0,3	2	Расчётный срок, 2035 год
6	"Чехов-Кресты" - Подстанция № 615 - д.Масново-Жуково	Р	4	1,0	2	Расчётный срок, 2035 год
7	"Чехов-Кресты" - Подстанция №615 – СНТ "Флора" (через д. Масново-Жуково)	Р	4	5,3	2	Расчётный срок, 2035 год
8	"Чехов-Кресты" - Подстанция №615 – СНТ "Сосновка" (через д. Масново-Жуково)	Р	4	5,0	2	Расчётный срок, 2035 год
9	"Чехов-Кресты" - Подстанция №615 – СНТ "Проект" (через д. Масново-Жуково)	Р	4	5,4	2	Расчётный срок, 2035 год
10	"Чехов-Кресты" - СНТ "Энергия-2000"	Р	4	0,5	2	Расчётный срок, 2035 год
11	"Чехов-Кресты" - СНТ "Осинка"	Р	4	0,1	2	Расчётный срок, 2035 год
12	"Чехов-Кресты" - СНТ "Простоквашино"	Р	4	0,7	2	Расчётный срок, 2035 год
13	"Чехов-Кресты" - СНТ "Богдановка"(старое название СНТ "Адм. г.Подольска")	Р	4	0,6	2	Расчётный срок, 2035 год
14	"Чехов-Кресты" - Гришино - Алфёрово	Р	4	0,4	2	Расчётный срок, 2035 год
15	"Чехов-Кресты" - Гришино - СНТ "Селена"	Р	4	0,0	2	Расчётный срок, 2035 год
16	"Чехов-Кресты" - Гришино - СНТ "Поляна" (через д. Алфёрово)	Р	4	0,2	2	Расчётный срок, 2035 год
17	"Чехов-Кресты" - Гришино - СНТ "Стимул" (через д. Алфёрово)	Р	4	0,5	2	Расчётный срок, 2035 год
18	"Чехов-Кресты" - Гришино – СНТ "Полюшко"	Р	4	0,8	2	Расчётный срок, 2035 год
19	"Чехов-Кресты" - Гришино – СНТ "Созидатель" (через д. Ишино)	Р	4	0,4	2	Расчётный срок, 2035 год
20	"Чехов-Кресты" - Гришино – СНТ "Историк" (через д. Ишино)	Р	4	1,7	2	Расчётный срок, 2035 год
21	"Чехов-Кресты" - Гришино – ЖСК "Техпросистем" (через д. Ишино)	Р	4	2,4	2	Расчётный срок, 2035 год
22	"Чехов-Кресты" - Гришино - СНТ "Вега" (через д. Ишино)	Р	4	2,3	2	Расчётный срок, 2035 год
23	"Чехов-Кресты" - Гришино - СНТ "Лотос" (через д. Ишино)	Р	4	2,4	2	Расчётный срок, 2035 год
24	"Чехов-Кресты" - Гришино - СНТ "Осина" (через д. Ишино)	Р	4	2,5	2	Расчётный срок, 2035 год

№ п/п	Наименование автомобильной дороги	Вид работ	Основные характеристики			Очередь реализации
			Категория	Протяжённость участка, км	Количество полос движения, шт	
25	"Чехов-Кресты" - Гришино - СНТ "Южное "МВЭС" (через д. Ишино)	Р	4	2,7	2	Расчётный срок, 2035 год
26	"Чехов-Кресты" - Гришино – СНТ "Динамоец" (через д. Ишино)	Р	4	2,8	2	Расчётный срок, 2035 год
27	"Чехов-Кресты" - Гришино - СНТ Сабурово	Р	4	1,2	2	Расчётный срок, 2035 год
28	"Чехов-Кресты" - Гришино - СНТ "Южное"	Р	4	1,0	2	Расчётный срок, 2035 год
29	Дубна - Стремилово	Р	4	15,9	2	Расчётный срок, 2035 год
30	Дубна - Стремилово - СНТ "Нива"	Р	4	2,0	2	Расчётный срок, 2035 год
31	Дубна - Стремилово - СНТ "Олеся"	Р	4	2,5	2	Расчётный срок, 2035 год
32	Дубна - Стремилово - СНТ "Озон"	Р	4	0,0	2	Расчётный срок, 2035 год
33	Дубна - Стремилово - СНТ "Ромашка"	Р	4	0,4	2	Расчётный срок, 2035 год
34	"Дубна-Стремилово" - Леоново - д. Хоросино	Р	4	0,0	2	Расчётный срок, 2035 год
35	"Дубна-Стремилово" - Леоново – ЖСК "Фегеза" (бывшая северо-восточная часть д. Хоросино)	Р	4	0,3	2	Расчётный срок, 2035 год
36	"Дубна-Стремилово" - Леоново – СНТ "Вишневый сад"	Р	4	1,0	2	Расчётный срок, 2035 год
37	"Дубна-Стремилово" - Леоново – СНТ "Муравей"	Р	4	0,5	2	Расчётный срок, 2035 год
38	"Дубна-Стремилово" - Леоново	Р	4	6,1	2	Расчётный срок, 2035 год
39	"Дубна-Стремилово" - Леоново – СНТ "Алеко-2"	Р	4	0,6	2	Расчётный срок, 2035 год
40	"Дубна-Стремилово" - Леоново – СНТ "Стремиловское"	Р	4	0,7	2	Расчётный срок, 2035 год
41	"Дубна-Стремилово" - Бегичево	Р	4	5,3	2	Расчётный срок, 2035 год
42	"Дубна-Стремилово" - Бегичево – ДНТ "Лесные поляны"	Р	4	0,5	2	Расчётный срок, 2035 год
43	"Дубна-Стремилово" - Бегичево – СНТ "Лесная поляна"	Р	4	2,1	2	Расчётный срок, 2035 год
44	"Дубна-Стремилово" - Бегичево – СНТ "Растовка"	Р	4	0,0	2	Расчётный срок, 2035 год
45	"Дубна-Стремилово" - Бегичево - д. Растовка	Р	4	0,2	2	Расчётный срок, 2035 год
46	"Дубна-Стремилово" - Бегичево – ДНТ "Чубарово"	Р	4	0,2	2	Расчётный срок, 2035 год
47	"Дубна-Стремилово" - Бегичево - д. Чубарово	Р	4	0,6	2	Расчётный срок, 2035 год

№ п/п	Наименование автомобильной дороги	Вид работ	Основные характеристики			Очередь реализации
			Категория	Протяжённость участка, км	Количество полос движения, шт	
48	"Дубна-Стремилово" - Бегичево – СНТ "Южное"	Р	4	0,5	2	Расчётный срок, 2035 год
49	"Булычёво-Булгаково"	Р	4	12,8	2	Расчётный срок, 2035 год
50	"Булычёво-Булгаково" - д. Муковинино	Р	4	0,1	2	Расчётный срок, 2035 год
51	"Булычёво-Булгаково" - СНТ "Ветеран"	Р	4	0,0	2	Расчётный срок, 2035 год
52	"Булычёво-Булгаково" - СНТ "Черемушки"	Р	4	0,1	2	Расчётный срок, 2035 год
53	"Булычёво-Булгаково" - д. Кармашовка	Р	4	0,6	2	Расчётный срок, 2035 год
54	"Булычёво-Булгаково" - д. Дубровка	Р	4	0,6	2	Расчётный срок, 2035 год
55	"Булычёво-Булгаково" - д. Лопино	Р	4	0,0	2	Расчётный срок, 2035 год
56	"Булычёво-Мерлеево-Булгаково" - Кудаево	Р	4	1,3	2	Расчётный срок, 2035 год
57	"Булычёво-Мерлеево-Булгаково" - Березенки	Р	4	2,0	2	Расчётный срок, 2035 год
58	"Булычёво-Мерлеево-Булгаково" - Кудаево - СНТ "Нара"	Р	4	0,1	2	Расчётный срок, 2035 год
59	"Мерлеево-Бутырки" - СНТ "Лада"	Р	4	0,7	2	Расчётный срок, 2035 год
60	"Мерлеево-Бутырки" - СНТ "Рассвет"	Р	4	1,3	2	Расчётный срок, 2035 год
61	"Мерлеево-Бутырки" - д. Спас-Темня	Р	4	1,1	2	Расчётный срок, 2035 год
62	Мерлеево - Бутырки	Р	4	4,9	2	Расчётный срок, 2035 год
63	"Мерлеево-Бутырки" - СНТ "Надежда"	Р	4	0,1	2	Расчётный срок, 2035 год
64	"Мерлеево-Бутырки" - СНТ "Ветеран-2"	Р	4	0,6	2	Расчётный срок, 2035 год
65	"Булычёво-Булгаково" - Васино	Р	4	1,9	2	Расчётный срок, 2035 год
66	"Булычёво-Булгаково" - Васино – СНТ "Родничок"	Р	4	0,9	2	Расчётный срок, 2035 год
67	"Чехов-Кресты" - Захарково	Р	4	0,6	2	Расчётный срок, 2035 год
68	"Чехов-Кресты" - СНТ "Лесная поляна"	Р	4	1,2	2	Расчётный срок, 2035 год
69	"Чехов-Кресты" - СНТ "Эстел"	Р	4	0,3	2	Расчётный срок, 2035 год
70	"Чехов-Кресты" - СНТ "Изумруд"	Р	4	0,1	2	Расчётный срок, 2035 год

№ п/п	Наименование автомобильной дороги	Вид работ	Основные характеристики			Очередь реализации
			Категория	Протяжённость участка, км	Количество полос движения, шт	
71	"Чехов-Кресты" - СНТ "Наука-4"	Р	4	0,1	2	Расчётный срок, 2035 год
72	"Чехов-Кресты" - СНТ "Полянка"	Р	4	0,0	2	Расчётный срок, 2035 год
73	"Чехов-Кресты" - СНТ "Никажель"	Р	4	0,7	2	Расчётный срок, 2035 год
74	"Чехов-Кресты" - СНТ "Изумруд-2"	Р	4	0,0	2	Расчётный срок, 2035 год
75	"Чехов-Кресты" - СНТ "Лесное"	Р	4	0,0	2	Расчётный срок, 2035 год
76	"Чехов-Кресты" - д. Солодовка	Р	4	0,2	2	Расчётный срок, 2035 год
77	"Венюково-Хлевино-Шарапово" - Игумново	Р	4	0,3	2	Расчётный период, 2022 год
78	"Венюково-Хлевино-Шарапово" - Дулово	Р	4	0,6	2	Расчётный период, 2022 год
79	"Венюково-Хлевино-Шарапово" – СНТ "Хлевинское"	Р	4	0,1	2	Расчётный период, 2022 год
80	"Венюково-Хлевино-Шарапово" - д. Новгородово	Р	4	0,3	2	Расчётный период, 2022 год
81	"Хлевино-Беляево-Ваулово" – СНТ "Лужники"	Р	4	0,0	2	Расчётный период, 2022 год
82	"Хлевино-Беляево-Ваулово" – СНТ "Старицкое"	Р	4	0,0	2	Расчётный период, 2022 год
83	"Хлевино-Беляево-Ваулово" – СНТ "Экостимул"	Р	4	0,5	2	Расчётный период, 2022 год
84	"Хлевино-Беляево-Ваулово" – СНТ "Надежда"	Р	4	0,3	2	Расчётный период, 2022 год
85	"Хлевино-Беляево-Ваулово" – СНТ "Беляево" АПК "Москва"	Р	4	0,2	2	Расчётный период, 2022 год
86	"Хлевино-Беляево-Ваулово" - ДНТ "Ясень"	Р	4	0,6	2	Расчётный период, 2022 год
87	"Чехов-Кресты" - СНТ "Дубна"	Р	4	0,3	2	Расчётный срок, 2035 год
88	"Чехов-Кресты" - СНТ "Ваулово"	Р	4	0,0	2	Расчётный срок, 2035 год
89	"Чехов-Кресты" - СНТ "Сигнал"	Р	4	0,0	2	Расчётный срок, 2035 год
90	"Чехов-Кресты" - СНТ "Изумруд-3"	Р	4	0,6	2	Расчётный срок, 2035 год
91	"Чехов-Кресты" - СНТ "Дуброва"	Р	4	1,1	2	Расчётный срок, 2035 год
92	"Чехов-Кресты" - СНТ "Росинка"	Р	4	0,0	2	Расчётный срок, 2035 год
93	"Чехов-Кресты" - СНТ "Лопасная Плюс"	Р	4	0,0	2	Расчётный срок, 2035 год



№ п/п	Наименование автомобильной дороги	Вид работ	Основные характеристики			Очередь реализации
			Категория	Протяжённость участка, км	Количество полос движения, шт	
94	"Чехов-Кресты" - СНТ "Дачное"	Р	4	0,3	2	Расчётный срок, 2035 год
95	"Чехов-Кресты" - Каргашиново	Р	4	1,0	2	Расчётный срок, 2035 год
96	Филиповское - Булычёво	Р	4	2,9	2	Расчётный период, 2022 год
97	Филиповское - Булычёво – СНТ "Полиграфист"	Р	4	0,0	2	Расчётный срок, 2035 год
98	Горелово - Сохинки	Р	4	3,6	2	Расчётный срок, 2035 год
99	"Горелово-Сохинки" - Капустино	Р	4	1,3	2	Расчётный срок, 2035 год
100	"Горелово-Сохинки" - Петропавловка	Р	4	2,9	2	Расчётный срок, 2035 год
101	"Горелово-Сохинки" - Петропавловка - СНТ "Автомобилист"	Р	4	0,3	2	Расчётный срок, 2035 год
102	Старосимферопольское шоссе - Манушкино	Р	4	2,1	2	Расчётный срок, 2035 год
103	Старосимферопольское шоссе – СНТ "Солнышково"	Р	4	1,9	2	Расчётный срок, 2035 год
104	"Старосимферопольское шоссе - санаторий "Русское поле" - СНТ "Кулаково"	Р	4	0,1	2	Расчётный срок, 2035 год
105	Старосимферопольское шоссе - санаторий "Русское поле"	Р	4	1,7	2	Расчётный срок, 2035 год
106	"Старосимферопольское шоссе - санаторий Русское Поле" - Сенино	Р	4	5,0	2	Расчётный срок, 2035 год
107	Старосимферопольское шоссе - санаторий "Русское поле" - СНТ "Грушенька"	Р	4	0,1	2	Расчётный период, 2022 год
108	Сенино - Поповка	Р	4	0,8	2	Расчётный срок, 2035 год
109	"Старосимферопольское шоссе - санаторий Русское поле" - Сенино - ЖСК "Южный"	Р	4	1,9	2	Расчётный срок, 2035 год
110	"Старосимферопольское шоссе - санаторий Русское поле" - Сенино - ЖСК "Мечта"	Р	4	1,9	2	Расчётный срок, 2035 год
111	"Старосимферопольское шоссе - санаторий Русское поле" - Сенино - СНТ "Русское поле"	Р	4	1,1	2	Расчётный срок, 2035 год
112	"Старосимферопольское шоссе - санаторий Русское поле" - Сенино - ЖСК "Русское поле"	Р	4	1,7	2	Расчётный срок, 2035 год

№ п/п	Наименование автомобильной дороги	Вид работ	Основные характеристики			Очередь реализации
			Категория	Протяжённость участка, км	Количество полос движения, шт	
113	"Старосимферопольское шоссе - санаторий Русское поле" - Сенино - ЖСК "Александр"	Р	4	1,7	2	Расчётный срок, 2035 год
114	Сенино - Глуховка	Р	4	0,7	2	Расчётный срок, 2035 год
115	Сенино - СНТ "Металлург"	Р	4	1,4	2	Расчётный срок, 2035 год
116	Сенино - СНТ "Лесогорье"	Р	4	1,7	2	Расчётный период, 2022 год
117	Сенино - СНТ "Березки"	Р	4	2,2	2	Расчётный срок, 2035 год
118	Сенино - СНТ "Милягино"	Р	4	2,7	2	Расчётный срок, 2035 год
119	Сенино - С/Т "Арбат"	Р	4	3,1	2	Расчётный срок, 2035 год
120	Сенино - Сафоново	Р	4	2,7	2	Расчётный срок, 2035 год
121	"Сенино-Сафоново" - СНТ "Сафоново"	Р	4	0,4	2	Расчётный срок, 2035 год
122	"Сенино-Сафоново" - СНТ "Лунный"	Р	4	0,7	2	Расчётный срок, 2035 год
123	"Сенино-Сафоново" - СНТ "Полет"	Р	4	0,8	2	Расчётный срок, 2035 год
124	"Сенино-Сафоново" - СНТ "Апрель"	Р	4	0,4	2	Расчётный срок, 2035 год
125	"Сенино-Сафоново" - СНТ "Проектант"	Р	4	0,6	2	Расчётный срок, 2035 год
126	"Сенино-Сафоново" - СНТ "Совин"	Р	4	0,7	2	Расчётный срок, 2035 год
127	Старосимферопольское шоссе - д. Кулаково	Р	4	0,7	2	Расчётный срок, 2035 год
128	Кулаково - Луч	Р	4	3,6	2	Расчётный срок, 2035 год
129	"Кулаково-Луч" - КП "Дубрава у озера"	Р	4	0,8	2	Расчётный период, 2022 год
130	"Кулаково-Луч" - КП "Чеховские уголья"	Р	4	0,0	2	Расчётный срок, 2035 год
131	"Кулаково-Луч" - СНТ "Родник"	Р	4	0,7	2	Расчётный срок, 2035 год
132	"Кулаково-Луч" - СНТ "Энергетик"	Р	4	1,3	2	Расчётный срок, 2035 год
133	"Кулаково-Луч" - СНТ "Диалог"	Р	4	1,3	2	Расчётный срок, 2035 год
134	"Кулаково-Луч" - СНТ "Яблонька"	Р	4	1,3	2	Расчётный срок, 2035 год
135	"Кулаково-Луч" - СНТ "Марс"	Р	4	1,2	2	Расчётный срок, 2035 год

№ п/п	Наименование автомобильной дороги	Вид работ	Основные характеристики			Очередь реализации
			Категория	Протяжённость участка, км	Количество полос движения, шт	
136	"Кулаково-Луч" - СНТ "Калинка"	Р	4	1,2	2	Расчётный срок, 2035 год
137	"Кулаково-Луч" - СНТ "Луч"	Р	4	1,2	2	Расчётный срок, 2035 год
138	"Кулаково-Луч" - СНТ "Клен"	Р	4	1,2	2	Расчётный срок, 2035 год
139	"Кулаково-Луч" - СНТ "Сентябрь"	Р	4	2,2	2	Расчётный срок, 2035 год
140	"Кулаково-Луч" - СНТ "Радуга"	Р	4	1,7	2	Расчётный срок, 2035 год
141	"Кулаково-Луч" - СНТ "Отис"	Р	4	2,2	2	Расчётный срок, 2035 год
142	Волосово - СНТ "Дубки"	Р	4	0,4	2	Расчётный срок, 2035 год
143	Волосово - СНТ "Чайка"	Р	4	0,6	2	Расчётный срок, 2035 год
144	Волосово - СНТ "Янтарь"	Р	4	0,3	2	Расчётный срок, 2035 год
145	Волосово - СНТ "Патриот"	Р	4	0,9	2	Расчётный срок, 2035 год
146	"Чехов-Кресты" - санаторий "Русское Поле" - СНТ "Долгий луг"	Р	4	0,0	2	Расчётный период, 2022 год
147	"Чехов-Кресты" - санаторий "Русское Поле" - СНТ "Садки"	Р	4	0,4	2	Расчётный период, 2022 год
148	"Чехов-Кресты" - санаторий "Русское Поле" - СНТ "Русь"	Р	4	0,9	2	Расчётный период, 2022 год
149	"Чехов-Кресты" - СНТ "Эхо"	Р	4	0,5	2	Расчётный период, 2022 год
150	"Чехов-Кресты" - СНТ "Чеховское"	Р	4	1,0	2	Расчётный период, 2022 год
151	"Чехов-Кресты" - Южный" - Коровино	Р	4	0,4	2	Расчётный период, 2022 год
152	"Чехов-Кресты" - Южный" – СНТ "Лопасня"	Р	4	0,3	2	Расчётный период, 2022 год
153	"Чехов-Кресты" - Пешково" - Городище	Р	4	1,1	2	Расчётный период, 2022 год
154	"Чехов-Кресты" - Южный" - Ровки - п/л Факел" - СНТ "Березки"	Р	4	0,0	2	Расчётный срок, 2035 год
155	"Чехов-Кресты" - Южный" - Ровки - п/л Факел" - СНТ "Дружба"	Р	4	0,0	2	Расчётный срок, 2035 год
156	"Венюково-Хлевино-Шарапово"	Р	4	9,6	2	Расчётный период, 2022 год
157	"Венюково-Хлевино-Шарапово" – СНТ "Заречье"	Р	4	0,3	2	Расчётный период, 2022 год
158	"Венюково-Хлевино-Шарапово" – СНТ "Родничок"	Р	4	0,0	2	Расчётный период, 2022 год

№ п/п	Наименование автомобильной дороги	Вид работ	Основные характеристики			Очередь реализации
			Категория	Протяжённость участка, км	Количество полос движения, шт	
159	"Венюково-Хлевино-Шарапово" – СНТ "Петегорье"	Р	4	0,0	2	Расчётный период, 2022 год
160	"Венюково-Хлевино-Шарапово" – СНТ "Дубровка"	Р	4	0,1	2	Расчётный период, 2022 год
161	"Венюково-Хлевино-Шарапово" – СНТ "Астра"	Р	4	0,0	2	Расчётный период, 2022 год
162	"Венюково-Хлевино-Шарапово" – СНТ "Старт"	Р	4	0,9	2	Расчётный период, 2022 год
163	"Венюково-Хлевино-Шарапово" – СНТ "Нива"	Р	4	1,7	2	Расчётный период, 2022 год
164	"Венюково-Хлевино-Шарапово" – СНТ "Флора-2"	Р	4	0,6	2	Расчётный период, 2022 год
165	"Венюково-Хлевино-Шарапово" – СНТ "Флора"	Р	4	0,3	2	Расчётный период, 2022 год
166	"Венюково-Хлевино-Шарапово" – СНТ "Плужково"	Р	4	0,6	2	Расчётный период, 2022 год
167	"Венюково-Хлевино-Шарапово" – СНТ "Связист"	Р	4	0,3	2	Расчётный период, 2022 год
168	"Венюково-Хлевино-Шарапово" – СНТ "Рябина"	Р	4	0,6	2	Расчётный период, 2022 год
169	"Чехов-Кресты"- Южный" - Сергеево" - Ивановское	Р	4	2,0	2	Расчётный срок, 2035 год
170	"Чехов-Кресты"- Южный" - Сергеево" - Ивановское" - СНТ "Мелиоратор"	Р	4	0,4	2	Расчётный срок, 2035 год
171	"Старосимферопольское шоссе-Скурыгино" - Чехов" - Сергеево	Р	4	2,5	2	Расчётный срок, 2035 год
172	"Старосимферопольское шоссе-Скурыгино" - Чехов" - Сергеево" – СНТ "Сергеево"	Р	4	2,0	2	Расчётный срок, 2035 год
173	"Старосимферопольское шоссе-Скурыгино-Чехов"	Р	4	13,1	2	Расчётный срок, 2035 год
174	"Старосимферопольское шоссе-Скурыгино-Чехов" - СНТ "Венюково"	Р	4	0,5	2	Расчётный срок, 2035 год
175	"Старосимферопольское шоссе-Скурыгино-Чехов" - СНТ "Заречье"	Р	4	1,1	2	Расчётный срок, 2035 год
176	"Старосимферопольское шоссе-Скурыгино-Чехов" - СНТ "Ива"	Р	4	0,3	2	Расчётный срок, 2035 год
177	"Старосимферопольское шоссе-Скурыгино-Чехов" - СНТ "Автомобилист-2"	Р	4	1,0	2	Расчётный срок, 2035 год
178	"Старосимферопольское шоссе-Скурыгино-Чехов" - СНТ "Ветеран ВС"	Р	4	0,9	2	Расчётный срок, 2035 год

№ п/п	Наименование автомобильной дороги	Вид работ	Основные характеристики			Очередь реализации
			Категория	Протяжённость участка, км	Количество полос движения, шт	
179	"Старосимферопольское шоссе-Скурыгино-Чехов" - СНТ "Профтехобразования"	Р	4	0,0	2	Расчётный срок, 2035 год
180	"Старосимферопольское шоссе-Скурыгино-Чехов" - СНТ "50-летия Великого Октября"	Р	4	0,0	2	Расчётный срок, 2035 год
181	"Старосимферопольское шоссе-Скурыгино-Чехов" - СНТ "Садки"	Р	4	0,0	2	Расчётный срок, 2035 год
182	"Старосимферопольское шоссе-Скурыгино-Чехов" - СНТ "Стимул"	Р	4	0,5	2	Расчётный срок, 2035 год
183	"Старосимферопольское шоссе-Скурыгино-Чехов" - СНТ "Поляна"	Р	4	3,1	2	Расчётный срок, 2035 год
184	"Старосимферопольское шоссе-Скурыгино-Чехов" - СНТ "Тихая поляна"	Р	4	2,4	2	Расчётный срок, 2035 год
185	"Старосимферопольское шоссе-Скурыгино-Чехов" - СНТ "Скурыгино"	Р	4	1,3	2	Расчётный срок, 2035 год
186	"Старосимферопольское шоссе-Скурыгино-Чехов" - СНТ "Таврия"	Р	4	0,5	2	Расчётный срок, 2035 год
187	"Старосимферопольское шоссе-Скурыгино-Чехов" - СНТ "Русские дали"	Р	4	0,5	2	Расчётный срок, 2035 год
188	"Старосимферопольское шоссе-Скурыгино-Чехов" - СНТ "Подмосковье"	Р	4	1,7	2	Расчётный срок, 2035 год
189	"Старосимферопольское шоссе-Скурыгино-Чехов" - СНТ "Ходаево"	Р	4	1,9	2	Расчётный срок, 2035 год
190	"Старосимферопольское шоссе-Скурыгино-Чехов" - СНТ "Слепушкино-1"	Р	4	2,4	2	Расчётный срок, 2035 год
191	"Старосимферопольское шоссе-Скурыгино-Чехов" - СНТ "Старт"	Р	4	2,4	2	Расчётный срок, 2035 год
192	"Старосимферопольское шоссе-Скурыгино-Чехов" - СНТ "Спорт"	Р	4	2,1	2	Расчётный срок, 2035 год
193	"Старосимферопольское шоссе-Скурыгино-Чехов" - СНТ "Слепушкино"	Р	4	2,9	2	Расчётный период, 2022 год
194	"Старосимферопольское шоссе-Скурыгино-Чехов" - СНТ "Вертикаль"	Р	4	2,6	2	Расчётный срок, 2035 год
195	"Старосимферопольское шоссе-Скурыгино-Чехов" - СНТ "Янтарь"	Р	4	2,9	2	Расчётный срок, 2035 год
196	"Старосимферопольское шоссе-Скурыгино-Чехов" - СНТ "Земля"	Р	4	3,1	2	Расчётный срок, 2035 год
197	"Старосимферопольское шоссе-Скурыгино-Чехов" - СНТ "Колос"	Р	4	3,4	2	Расчётный срок, 2035 год

№ п/п	Наименование автомобильной дороги	Вид работ	Основные характеристики			Очередь реализации
			Категория	Протяжённость участка, км	Количество полос движения, шт	
198	"Старосимферопольское шоссе-Скурыгино-Чехов" - СНТ "Чернобылец"	Р	4	2,0	2	Расчётный срок, 2035 год
199	Старосимферопольское шоссе-Скурыгино-Чехов - СНТ "Виктория"	Р	4	2,0	2	Расчётный срок, 2035 год
200	"Старосимферопольское шоссе-Скурыгино-Чехов" - СНТ "Березка"	Р	4	0,7	2	Расчётный срок, 2035 год
201	"Старосимферопольское шоссе-Скурыгино-Чехов" - СНТ "Березка ЧЗЭМ"	Р	4	0,4	2	Расчётный срок, 2035 год
202	"Старосимферопольское шоссе-Скурыгино-Чехов" - СНТ "Водолей-2"	Р	4	0,2	2	Расчётный срок, 2035 год
203	"Старосимферопольское шоссе-Скурыгино-Чехов" - СНТ "Водолей"	Р	4	0,4	2	Расчётный срок, 2035 год
204	"Старосимферопольское шоссе-Скурыгино-Чехов" - СНТ "Химик-2"	Р	4	0,4	2	Расчётный срок, 2035 год
205	Старосимферопольское шоссе - СНТ "Красный строитель"	Р	4	0,1	2	Расчётный срок, 2035 год
206	Старосимферопольское шоссе - СНТ "Лесная цесарка"	Р	4	0,5	2	Расчётный срок, 2035 год
207	Старосимферопольское шоссе - СНТ "Союз"	Р	4	0,7	2	Расчётный срок, 2035 год
208	Старосимферопольское шоссе - СНТ "Учитель"	Р	4	0,4	2	Расчётный срок, 2035 год
209	Старосимферопольское шоссе - СНТ "Спутник"	Р	4	0,5	2	Расчётный срок, 2035 год
210	Старосимферопольское шоссе - СНТ "Медик"	Р	4	0,0	2	Расчётный срок, 2035 год
211	Старосимферопольское шоссе - СНТ "им Крупской Н.К."	Р	4	0,6	2	Расчётный период, 2022 год
212	Старосимферопольское шоссе - СНТ "Якорь"	Р	4	0,9	2	Расчётный срок, 2035 год
213	Старосимферопольское шоссе - СНТ "им. Чехова"	Р	4	0,8	2	Расчётный срок, 2035 год
214	Старосимферопольское шоссе - СНТ "Сокольники"	Р	4	1,3	2	Расчётный срок, 2035 год
215	Старосимферопольское шоссе - СНТ "Дружба"	Р	4	1,5	2	Расчётный срок, 2035 год
216	Старосимферопольское шоссе - СНТ "Садовод"	Р	4	1,3	2	Расчётный период, 2022 год
217	Старосимферопольское шоссе - СНТ "Труд"	Р	4	1,9	2	Расчётный срок, 2035 год
218	Старосимферопольское шоссе - СНТ "Дружба"	Р	4	1,9	2	Расчётный срок, 2035 год
219	Старосимферопольское шоссе - СНТ "Мичуринец"	Р	4	0,4	2	Расчётный срок, 2035 год

№ п/п	Наименование автомобильной дороги	Вид работ	Основные характеристики			Очередь реализации
			Категория	Протяжённость участка, км	Количество полос движения, шт	
220	Прочие	Р	4	22,0	2	Расчётный срок, 2035 год

Р – реконструкция

Улицы в населённых пунктах местного значения

№ п/п	Местоположение (населённый пункт)	Вид работ	Общая протяжённость в границах населённого пункта, км	Очередь реализации
1	д. Алексеевка	Р	12,0	Расчётный период, 2022 год
2	д. Ефимовка	Р	2,7	Расчётный срок, 2035 год
3	д. Богдановка	Р	1,2	Расчётный срок, 2035 год
4	д. Тюфанка	Р	8,4	Расчётный период, 2022 год
5	д. Масново-Жуково	Р	0,6	Расчётный срок, 2035 год
6	д. Алферово	Р	15,0	Расчётный период, 2022 год
7	с. Стремиллово	Р	8,2	Расчётный срок, 2035 год
8	д. Высоково	Р	1,5	Расчётный срок, 2035 год
9	д. Булычево	Р	1,2	Расчётный срок, 2035 год
10	д. Горелово	Р	0,6	Расчётный срок, 2035 год
11	д. Жальское	Р	0,2	Расчётный период, 2022 год
12	с. Дубна	Р	3,2	Расчётный срок, 2035 год
13	д. Мерлеево	Р	1,4	Расчётный срок, 2035 год
14	д. Хоросино	Р	1,9	Расчётный срок, 2035 год
15	д. Леоново	Р	1,1	Расчётный срок, 2035 год
16	д. Растовка	Р	0,4	Расчётный срок, 2035 год
17	д. Чубарово	Р	0,2	Расчётный период, 2022 год
18	д. Булгаково	Р	0,6	Расчётный срок, 2035 год

№ п/п	Местоположение (населённый пункт)	Вид работ	Общая протяжённость в границах населённого пункта, км	Очередь реализации
19	д. Муковинино	Р	0,4	Расчётный срок, 2035 год
20	д. Кармашовка	Р	1,6	Расчётный период, 2022 год
21	д. Дубровка	Р	0,5	Расчётный срок, 2035 год
22	д. Лопино	Р	0,8	Расчётный срок, 2035 год
23	д. Кудаево	Р	2,0	Расчётный срок, 2035 год
24	д. Березенки	Р	1,5	Расчётный срок, 2035 год
25	д. Спас-Темня	Р	1,3	Расчётный срок, 2035 год
26	д. Бутырки	Р	2,2	Расчётный срок, 2035 год
27	д. Васино	Р	1,1	Расчётный период, 2022 год
28	д. Захарково	Р	1,3	Расчётный срок, 2035 год
29	д. Солодовка	Р	1,2	Расчётный срок, 2035 год
30	д. Игумново	Р	1,1	Расчётный срок, 2035 год
31	д. Дулово	Р	2,0	Расчётный срок, 2035 год
32	д. Новгородово	Р	2,3	Расчётный срок, 2035 год
33	д. Каргашиново	Р	1,4	Расчётный срок, 2035 год
34	д. Филипповское	Р	1,1	Расчётный срок, 2035 год
35	КП "Белое озеро"	Р	8,3	Расчётный срок, 2035 год
36	д. Сохинки	Р	1,3	Расчётный срок, 2035 год
37	д. Капустино	Р	0,8	Расчётный срок, 2035 год
38	д. Радутино	Р	0,5	Расчётный срок, 2035 год
39	д. Петропавловка	Р	0,5	Расчётный срок, 2035 год
40	д. Манушкино	Р	7,6	Расчётный срок, 2035 год
41	д. Гришенки	Р	2,3	Расчётный период, 2022 год
42	д. Поповка	Р	3,8	Расчётный период, 2022 год
43	д. Глуховка	Р	2,8	Расчётный срок, 2035 год
44	д. Нащекино	Р	0,5	Расчётный срок, 2035 год



№ п/п	Местоположение (населённый пункт)	Вид работ	Общая протяжённость в границах населённого пункта, км	Очередь реализации
45	д. Сенино	Р	4,1	Расчётный срок, 2035 год
46	д. Сафоново	Р	1,0	Расчётный срок, 2035 год
47	д. Кулаково	Р	4,6	Расчётный срок, 2035 год
48	п. Луч	Р	3,2	Расчётный срок, 2035 год
49	д. Коровино	Р	2,2	Расчётный срок, 2035 год
50	д. Городище	Р	0,7	Расчётный срок, 2035 год
51	д. Плужково	Р	0,9	Расчётный срок, 2035 год
52	с. Ивановское	Р	1,4	Расчётный срок, 2035 год
53	д. Сергеево	Р	1,9	Расчётный период, 2022 год
54	д. Венюково	Р	1,2	Расчётный срок, 2035 год
55	д. Прудки	Р	0,5	Расчётный срок, 2035 год
56	д. Скурыгино	Р	2,2	Расчётный срок, 2035 год
57	д. Слепушкино	Р	0,5	Расчётный срок, 2035 год
58	д. Ходаево	Р	1,0	Расчётный срок, 2035 год
59	д. Якшино	Р	0,6	Расчётный период, 2022 год
60	д. Большое Петровское	Р	1,3	Расчётный срок, 2035 год
61	д. Костомарово	Р	2,4	Расчётный срок, 2035 год
62	д. Покров	Р	1,4	Расчётный срок, 2035 год
63	д. Малое Петровское	Р	0,4	Расчётный срок, 2035 год
64	д. Репниково	Р	1,5	Расчётный срок, 2035 год
65	д. Чепелёво	Р	5,4	Расчётный период, 2022 год

Р – реконструкция

## 2.3.2 Планируемые мероприятия по развитию транспортной инфраструктуры регионального значения

### Автомобильные дороги регионального значения

№ п/п	Наименование автомобильных дорог	Вид работ	Категория	Протяженность, км	Очередь реализации
1	Старосимферопольское шоссе (Чеховский район)	Р	1	9,2	Расчётный срок, 2035 год
2	Чепелёво - Вельяминово	Р	2	2,9	Расчётный срок, 2035 год
3	Мерлеево - Бутырки	Р	3	4,9	Расчётный срок, 2035 год
4	Обход п. Санаторный - Филипповское	С	4	1,9	Расчётный период, 2022 год
5	"Чехов - Кресты" - Алексеевка	Р	4	0,3	Расчётный срок, 2035 год
6	"Чехов - Кресты" - Ефимовка	Р	4	0,3	Расчётный срок, 2035 год
7	"Чехов - Кресты" - Богдановка	С	4	0,3	Расчётный срок, 2035 год
8	"Чехов - Кресты" - Тюфанка	Р	4	0,3	Расчётный срок, 2035 год
9	"Чехов - Кресты" - Каргашиново	Р	4	1,0	Расчётный период, 2022 год
10	"Чехов - Кресты" - Южный" - Ровки - п/л Факел	Р	4	1,4	Расчётный период, 2022 год
11	"Чехов - Кресты" - Южный" - Сергеево	С	4	1,6	Расчётный период, 2022 год
12	"Чехов - Кресты" - Южный" - Коровино	Р	4	0,4	Расчётный срок, 2035 год
13	"Булычёво - Мерлеево - Булгаково" - Кудаево	Р	4	1,3	Расчётный срок, 2035 год
14	"Булычёво - Мерлеево - Булгаково" - Березенки	Р	4	2,0	Расчётный период, 2022 год
15	"Горелово - Сохинки" - Капустино	Р	4	1,3	Расчётный период, 2022 год
16	"Горелово - Сохинки" - Петропавловка	Р	4	2,9	Расчётный период, 2022 год
17	"Старосимферопольское шоссе - Скурыгино - Чехов" - Сергеево	Р	4	2,5	Расчётный период, 2022 год
18	"Хлевино - Беляево - Ваулово" - Ивановское	С	4	0,5	Расчётный срок, 2035 год
19	"Венюково - Хлевино - Шарاپово" - Дулово	Р	4	0,6	Расчётный срок, 2035 год
20	"Венюково - Хлевино - Шарاپово" - Игумново	С	4	0,3	Расчётный период, 2022 год
21	Сенино - Поповка	Р	4	0,8	Расчётный период, 2022 год
22	"Кресты - Чехов" - Пешково - Городище	С	4	1,1	Расчётный период, 2022 год
23	"Дубна - Стремиллово" - Растовка	Р	4	0,2	Расчётный срок, 2035 год
24	ЦКАД - Чехов - Малино - М-5 «Урал»	С	1	24,9	Расчётный срок, 2035 год

№ п/п	Наименование автомобильных дорог	Вид работ	Категория	Протяженность, км	Очередь реализации
25	МКАД - Серпухов с западным обходом г. Чехова	С	1	5,2	Расчётный период, 2022 год
26	подъезд к индустриальному парку в Чеховском районе	С	3	3,1	Расчётный период, 2022 год

Р – реконструкция; С – строительство

#### Искусственные сооружения регионального значения

№ п/п	Наименование объектов местного значения	Вид работ	Очередность реализации
1	Транспортная развязка на пересечении автомобильных дорог Старосимферопольское шоссе и Западный обход г.Чехова	С	Расчётный срок, 2035 год
2	ЦКАД - Чехов - Малино - М-5 "Урал"	С	Расчётный срок, 2035 год

Р – реконструкция; С – строительство

### **2.3.3 Сооружения и устройства для хранения и обслуживания транспортных средств**

№ п/п	Местоположение	Вид работ	Параметры	Очередь реализации
1	Станции технического обслуживания (СТО)			
1.1	На территории ГСК в районе в/ч №03863	С	Определяются в документации по планировке территории	Расчётный период, 2022 год / Расчётный срок, 2035 год
1.2	На территории ГСК в районе в/ч №03863	С	Определяются в документации по планировке территории	Расчётный период, 2022 год / Расчётный срок, 2035 год
1.3	На территории ГСК в д. Ходаево	С	Определяются в документации по планировке территории	Расчётный период, 2022 год / Расчётный срок, 2035 год
1.4	На территории ГСК в д. Чепелево	С	Определяются в документации по планировке территории	Расчётный период, 2022 год / Расчётный срок, 2035 год
1.5	На территории ГСК в д. Чепелево	С	Определяются в документации по планировке территории	Расчётный период, 2022 год / Расчётный срок, 2035 год
1.6	На территории ГСК в с. Шарاپово	С	Определяются в документации по планировке территории	Расчётный период, 2022 год / Расчётный срок, 2035 год
1.7	На территории ГСК в д. Кулаково	С	Определяются в документации по планировке территории	Расчётный период, 2022 год / Расчётный срок, 2035 год

№ п/п	Местоположение	Вид работ	Параметры	Очередь реализации
1.8	На территории ГСК в д. Гришенки	С	Определяются в документации по планировке территории	Расчётный период, 2022 год / Расчётный срок, 2035 год
1.9	На территории ГСК в д. Гришенки	С	Определяются в документации по планировке территории	Расчётный период, 2022 год / Расчётный срок, 2035 год
1.10	В районе территории АЗС Триумф	С	Определяются в документации по планировке территории	Расчётный период, 2022 год / Расчётный срок, 2035 год
1.11	На территории ГСК в д. Манушкино	С	Определяются в документации по планировке территории	Расчётный период, 2022 год / Расчётный срок, 2035 год
1.12	На территории ГСК в д. Манушкино	С	Определяются в документации по планировке территории	Расчётный период, 2022 год / Расчётный срок, 2035 год
1.13	В районе территории АЗС Газпромнефть	С	Определяются в документации по планировке территории	Расчётный период, 2022 год / Расчётный срок, 2035 год
1.14	В районе территории АЗС Uno	С	Определяются в документации по планировке территории	Расчётный период, 2022 год / Расчётный срок, 2035 год
1.15	В районе территории АЗС В-93	С	Определяются в документации по планировке территории	Расчётный период, 2022 год / Расчётный срок, 2035 год
2	Гаражи			
2.1	На территории ГСК в районе в/ч №03863	Р	Определяются в документации по планировке территории	Расчётный период, 2022 год / Расчётный срок, 2035 год
2.2	На территории ГСК в районе в/ч №03863	Р	Определяются в документации по планировке территории	Расчётный период, 2022 год / Расчётный срок, 2035 год
2.3	На территории ГСК в с. Шарипово	Р	Определяются в документации по планировке территории	Расчётный период, 2022 год / Расчётный срок, 2035 год
2.4	На территории ГСК в с. Стремиллово	Р	Определяются в документации по планировке территории	Расчётный период, 2022 год / Расчётный срок, 2035 год
2.5	На территории ГСК в д. Ходаево	Р	Определяются в документации по планировке территории	Расчётный период, 2022 год / Расчётный срок, 2035 год

№ п/п	Местоположение	Вид работ	Параметры	Очередь реализации
2.6	На территории ГСК в д. Кулаково	Р	Определяются в документации по планировке территории	Расчётный период, 2022 год / Расчётный срок, 2035 год
2.7	На территории ГСК в д. Гришенки	Р	Определяются в документации по планировке территории	Расчётный период, 2022 год / Расчётный срок, 2035 год
2.8	На территории ГСК в д. Гришенки	Р	Определяются в документации по планировке территории	Расчётный период, 2022 год / Расчётный срок, 2035 год
2.9	На территории ГСК в д. Манушкино	Р	Определяются в документации по планировке территории	Расчётный период, 2022 год / Расчётный срок, 2035 год
2.10	На территории ГСК в д. Манушкино	Р	Определяются в документации по планировке территории	Расчётный период, 2022 год / Расчётный срок, 2035 год
2.11	На территории ГСК в д. Чепелево	Р	Определяются в документации по планировке территории	Расчётный период, 2022 год / Расчётный срок, 2035 год
2.12	На территории ГСК в д. Чепелево	Р	Определяются в документации по планировке территории	Расчётный период, 2022 год / Расчётный срок, 2035 год
2.13	На территории малоэтажной застройки в д. Большое Петровское	Р	Определяются в документации по планировке территории	Расчётный период, 2022 год
2.14	На территории многоэтажной застройки в д. Большое Петровское	Р	Определяются в документации по планировке территории	Расчётный период, 2022 год

## 2.4. Планируемые мероприятия инженерной инфраструктуры местного значения

После утверждения генерального плана сельского поселения, в соответствии с пунктом 23 статьи 1 Федерального закона от 29 декабря 2004 г. «Градостроительный кодекс Российской Федерации», а также с Федеральным законом от 7 декабря 2011 года №416-ФЗ «О водоснабжении и водоотведении» должна быть разработана программа комплексного развития систем коммунальной инфраструктуры сельского поселения Стремиловское в составе которой необходимо актуализировать и утвердить схемы водоснабжения водоотведения и теплоснабжения сельского поселения.

В генеральном плане сельского поселения Стремиловское предусмотрена интенсификация использования территорий поселения и развитие нового строительства на свободных территориях, в связи с этим предусмотрены мероприятия по дальнейшему развитию инженерной инфраструктуры. Развитие инженерной инфраструктуры включает в себя реконструкцию уже существующих и строительство новых объектов инженерного обеспечения.

№ п/п	Наименование объекта	Вид работ	Технические параметры	Очередь реализации
<b>1. Водоснабжение</b>				
1.1	Сельское поселение Стремиловское	Утверждение запасов подземных вод	–	Первая очередь, 2022 год
1.2	Существующие и планируемые водозаборные сооружения	Оформление лицензии на право пользования подземными источниками	–	Первая очередь - расчётный срок
1.3	Существующие и планируемые водозаборные сооружения	Разработка и утверждение проектов зон санитарной охраны источников водоснабжения	–	Первая очередь, 2022 год
1.4	Система водоснабжения сельского поселения	Разработка и утверждение	–	Первая очередь, 2022 год
1.5	Существующие водозаборные сооружения в с. Шарاپово, с. Стремилово, д. Манушкино, с. Дубки	Реконструкция	Обследование действующих артезианских скважин, замена насосного оборудования, строительство станций обезжелезивания, установка на насосном оборудовании частотных преобразователей	Первая очередь, 2022 год

№ п/п	Наименование объекта	Вид работ	Технические параметры	Очередь реализации
1.6	Пожарные водоёмы на территориях деревень и дачных объединений	Строительство и расчистка существующих	–	Первая очередь, 2022 год
1.7	Водопроводная сеть в сельском поселении	Перекладка	Ø100 -200 мм, протяжённость 20 км	Первая очередь - расчётный срок
1.8	Водопроводные сети для планируемых объектов жилого и общественно-делового назначения в сельском поселении	Строительство	Ø100 –150 мм, протяжённость 17,5 км	Первая очередь, 2022 год
1.9	Водозаборные сооружения для объектов жилого назначения в д. Чепелево, д. Большое Петровское, д. Скурыгино, д. Алферово, д. Жальское	Строительство	5 объектов производительностью от 0,2 до 2,5 тыс. м <sup>3</sup> ,сутки	Первая очередь, 2022 год
1.10	Водозаборные сооружения для объектов производственного назначения в д. Репниково, д. Сергеево	Строительство	2 объекта производительностью 1,0 и 2,5 тыс. м <sup>3</sup> ,сутки	Первая очередь, 2022 год
1.11	Водопроводные сети в сельском поселении	Строительство	Ø100 – 200 мм, протяжённость 30 км	Расчётный срок, 2036 год
1.12	Водозаборные сооружения в д. Чепелево, д. Скурыгино, д. Кулаково, д. Мерлеево, д. Масново-Жуково	Реконструкция	Обследование действующих артезианских скважин, замена насосного оборудования, строительство станций обезжелезивания, установка на насосном оборудовании частотных преобразователей	Расчётный срок, 2036 год

№ п/п	Наименование объекта	Вид работ	Технические параметры	Очередь реализации
1.13	Водозаборные узлы (ВЗУ) для снабжения водой существующих объектов жилого назначения для д. Венюково, с. Ивановское, д. Поповка, д. Гришенки, д. Петропавловка, д. Горелово, д. Гришино	Строительство	7 объектов, суммарной производительностью 3,5 тыс. м <sup>3</sup> /сутки	Расчётный срок, 2036 год
1.14	Водозаборный узел для культурно-оздоровительного комплекса вблизи д. Гришенки	Строительство	Производительность 0,3 тыс. куб. м/сутки	Расчётный срок, 2036 год
1.15	Водозаборные сооружения для мелких населённых пунктов и дачных объединений	Строительство	35 объектов производительностью 0,05 тыс. м <sup>3</sup> /сутки	Расчётный срок, 2036 год
<b>2. Водоотведение</b>				
2.1	Схема водоотведения сельского поселения	Актуализация и утверждение	–	Первая очередь, 2022 год
2.2	Существующие сети водоотведения в сельском поселении	Перекладка	Ø150 – 300 мм, протяжённость 8,5 км	Первая очередь - расчётный срок
2.3	Очистные сооружения хозяйственно-бытовых стоков в с. Шарапово, с. Дубна, д. Ходаево, д. Мерлеево	Реконструкция	Модернизация, увеличение производительности	Первая очередь, 2022 год



№ п/п	Наименование объекта	Вид работ	Технические параметры	Очередь реализации
2.4	Очистные сооружения производственных стоков для объектов производственного назначения вблизи д. Сергеево	Строительство	Блочно-модульного типа (БиОКС-200) производительность до 2,5 тыс. м <sup>3</sup> /сутки	Первая очередь, 2022 год
2.5	Очистные сооружения производственных стоков для объектов производственного назначения вблизи д. Репниково	Строительство	Блочно-модульного типа (БиОКС-200) производительность до 0,8 тыс. м <sup>3</sup> /сутки	Первая очередь, 2022 год
2.6	Сети водоотведения в сельском поселении	Строительство	Ø150 – 200 мм, протяжённость 5,8 км	Первая очередь, 2022 год
2.7	Канализационная насосная станция (КНС) в д. Жальское	Строительство	Производительность 2,0 тыс. куб. м/сутки	Первая очередь, 2022 год
2.8	Очистные сооружения хозяйственно-бытовых для существующих и объектов жилого и общественно-делового назначения в д. Поповка, д. Сенино, д. Гришенки, д. Филипповское, с. Ивановское, д. Сергеево	Строительство	3 объекта блочно-модульного типа (БиОКС-500) производительность до 0,5 тыс. м <sup>3</sup> /сутки	Расчётный срок, 2036 год
2.9	Очистные сооружения хозяйственно-бытовых в д. Беяево, д. Горелово, Кулаково	Строительство	3 объекта блочно-модульного типа (БиОКС-300) производительность до 0,3 тыс. м <sup>3</sup> /сутки	Расчётный срок, 2036 год

№ п/п	Наименование объекта	Вид работ	Технические параметры	Очередь реализации
2.10	Очистные сооружения хозяйственно-бытовых в д. Петропавловка	Строительство	1 объект блочно-модульного типа (БиОКС-600) производительность до 0,6 тыс. м <sup>3</sup> /сутки	Расчётный срок, 2036 год
2.11	Очистные сооружения производственных стоков для объектов производственного назначения вблизи д. Сергеево	Строительство	1 объект блочно-модульного типа (БиОКС-800) производительность до 0,8 тыс. м <sup>3</sup> /сутки	Расчётный срок, 2036 год
2.12	Очистные сооружения хозяйственно-бытовых стоков для культурно-оздоровительного комплекса вблизи д. Гришенки	Строительство	1 объект блочно-модульного типа (БиОКС-200) производительность до 0,2 тыс. м <sup>3</sup> /сутки	Расчётный срок, 2036 год
2.13	Канализационная насосная станция (КНС) в д. Манушкино, д. Венюково, д. Марлеево, д. Кулаково	Строительство	4 объекта, суммарной производительностью 1,2 тыс. м <sup>3</sup> /сутки	Расчётный срок, 2036 год
2.14	Магистральные сети водоотведения для существующей и планируемой застройки в сельском поселении	Строительство	Ø150 – 300 мм, протяжённость 40 км	Расчётный срок, 2036 год
<b>3. Организация поверхностного стока</b>				
3.1	Очистные сооружения поверхностных стоков	Строительство	31 объект	Первая очередь - расчётный срок
3.2	Сети дождевой канализации на территории сельского поселения	Строительство	Определяются на стадии рабочего проектирования	Первая очередь - расчётный срок

№ п/п	Наименование объекта	Вид работ	Технические параметры	Очередь реализации
<b>4. Теплоснабжение</b>				
4.1	Актуализация «Схемы теплоснабжения сельского поселения Стремилдовское	Разработка и утверждение	–	Первая очередь, 2022 год
4.2	Реконструкция котельной №7 в с. Дубна с модернизацией оборудования	Реконструкция	Определяются на стадии рабочего проектирования	Первая очередь, 2022 год
4.3	Реконструкция котельной №18 в с. Стремилдово с модернизацией оборудования	Реконструкция	Определяются на стадии рабочего проектирования	Первая очередь, 2022 год
4.4	Реконструкция котельной №19 в с. Шарипово с модернизацией оборудования	Реконструкция	Определяются на стадии рабочего проектирования	Первая очередь, 2022 год
4.5	Реконструкция котельной №29 в д. Ходаево с модернизацией оборудования	Реконструкция	Определяются на стадии рабочего проектирования	Первая очередь, 2022 год
4.6	Реконструкция котельной №32 в д. Пешково с модернизацией оборудования	Реконструкция	Определяются на стадии рабочего проектирования	Первая очередь, 2022 год
4.7	Реконструкция котельной №33 в д. Мерлеево с модернизацией оборудования	Реконструкция	Определяются на стадии рабочего проектирования	Первая очередь, 2022 год
4.8	Реконструкция котельной №3 в д. Манушкино с модернизацией оборудования	Реконструкция	Определяются на стадии рабочего проектирования	Первая очередь, 2022 год
4.9	Реконструкция котельной №21 в д. Чепелево с модернизацией оборудования	Реконструкция	Определяются на стадии рабочего проектирования	Первая очередь, 2022 год

№ п/п	Наименование объекта	Вид работ	Технические параметры	Очередь реализации
4.10	Реконструкция котельной санатория «Русское поле» с модернизацией оборудования	Реконструкция	Определяются на стадии рабочего проектирования	Первая очередь, 2022 год
4.11	Реконструкция котельной №30 в д. Кулаково с модернизацией оборудования	Реконструкция	Определяются на стадии рабочего проектирования	Первая очередь, 2022 год
4.12	Блочно-модульные котельные, автономные источники теплоснабжения	Строительство	Общая тепловая мощность 160,0 МВт	Первая очередь, 2022 год
4.13	Реконструкция существующих, строительство новых тепловых сетей.	Реконструкция, строительство	Общая протяжённость 9,5 км	Первая очередь, 2022 год
4.14	Блочно-модульные котельные, автономные источники теплоснабжения	Строительство	Общая тепловая мощность 80,0 МВт	Расчётный срок, 2036 год
4.15	Реконструкция существующих, строительство новых тепловых сетей.	Реконструкция, строительство	Общая протяжённость 14,8 км	Расчётный срок, 2036 год
<b>5. Газоснабжение</b>				
5.1	Строительство газопроводов-вводов высокого давления к планируемым территориям	Строительство	Общая протяжённость 4,3 км	Первая очередь, 2022 год
5.2	Строительство пунктов редуцирования газа	Строительство	5-7 объектов	Первая очередь, 2022 год
5.3	Строительство газопровода высокого давления к д. Мерлеево	Строительство	Общая протяжённость 23,6 км	Расчётный срок, 2036 год

№ п/п	Наименование объекта	Вид работ	Технические параметры	Очередь реализации
5.4	Строительство газопровода высокого давления к д. Высоково	Строительство	Общая протяжённость 11,2 км	Расчётный срок, 2036 год
5.5	Строительство газопровода высокого давления к д. Дулово	Строительство	Общая протяжённость 2,7 км	Расчётный срок, 2036 год
5.6	Строительство газопровода высокого давления к д. Гришенки	Строительство	Общая протяжённость 4,8 км	Расчётный срок, 2036 год
5.7	Строительство газопровода высокого давления к д. Ефимовка	Строительство	Общая протяжённость 5,2 км	Расчётный срок, 2036 год
5.8	Строительство газопровода высокого давления к д.д. Пешково-Коровино	Строительство	Общая протяжённость 5,5 км	Расчётный срок, 2036 год
5.9	Строительство газопровода высокого давления к д. Плужково	Строительство	Общая протяжённость 1,8 км	Расчётный срок, 2036 год
5.10	Строительство газопровода высокого давления к д. Сохинки	Строительство	Общая протяжённость 2,9 км	Расчётный срок, 2036 год
5.11	Строительство газопроводов-вводов высокого давления к планируемым территориям	Строительство	Общая протяжённость 9,6 км	Расчётный срок, 2036 год
5.12	Строительство пунктов редуцирования газа	Строительство	26-29 объектов	Расчётный срок, 2036 год

№ п/п	Наименование объекта	Вид работ	Технические параметры	Очередь реализации
<b>6. Электроснабжение</b>				
6.1	д. Скурыгино, 4 ТП для потребителей участков индивидуального жилого строительства с объектами социальной сферы	Строительство	напряжение 10/0,4 кВ трансформаторы расчётной мощности	Первая очередь, 2022 год
6.2	д. Большое Петровское, 3 ТП для потребителей малоэтажной и индивидуальной жилой застройки с объектами социальной сферы	Строительство	напряжение 10/0,4 кВ трансформаторы расчётной мощности	Первая очередь, 2022 год
6.3	д. Жальское, 1 РП и 4 ТП для потребителей многоэтажной жилой застройки с объектами социальной сферы	Строительство	напряжение 10/0,4 кВ трансформаторы расчётной мощности	Первая очередь, 2022 год
6.4	д. Ермолowo, 2 ТП для потребителей планируемых объектов социальной сферы	Строительство	напряжение 10/0,4 кВ трансформаторы расчётной мощности	Первая очередь, 2022 год
6.5	д. Гришино, 1 ТП для потребителей планируемых объектов социальной сферы	Строительство	напряжение 10/0,4 кВ трансформаторы расчётной мощности	Первая очередь, 2022 год
6.6	д. Сергеево, 2 РП и 12 ТП для потребителей производственного объекта	Строительство	напряжение 10/0,4 кВ трансформаторы расчётной мощности	Первая очередь, 2022 год
6.7	д. Пешково, 1 ТП для потребителей планируемого производственного объекта	Строительство	напряжение 10/0,4 кВ трансформаторы расчётной мощности	Первая очередь, 2022 год

№ п/п	Наименование объекта	Вид работ	Технические параметры	Очередь реализации
6.8	п. Алферово, 1 РП и 7 ТП для потребителей планируемых общественно-деловых объектов	Строительство	напряжение 10/0,4 кВ трансформаторы расчётной мощности	Первая очередь, 2022 год
6.9	д. Репниково, 2 РП и 8 ТП для потребителей планируемого производственного объекта	Строительство	напряжение 10/0,4 кВ трансформаторы расчётной мощности	Первая очередь, 2022 год
6.10	д. Сенино, 1 ТП для потребителей планируемого общественно-делового объекта	Строительство	напряжение 10/0,4 кВ трансформаторы расчётной мощности	Первая очередь, 2022 год
6.11	д. Большое Петровское, 1 ТП для потребителей планируемого ИЖС с объектами социальной сферы	Строительство	напряжение 10/0,4 кВ трансформаторы расчётной мощности	Расчётный срок, 2036 год
6.12	д. Чепелево, 1 ТП для потребителей планируемого ИЖС с объектами социальной сферы	Строительство	напряжение 10/0,4 кВ трансформаторы расчётной мощности	Расчётный срок, 2036 год
6.13	д. Венюково, 1 ТП для потребителей планируемого ИЖС с объектами социальной сферы	Строительство	напряжение 10/0,4 кВ трансформаторы расчётной мощности	Расчётный срок, 2036 год
6.14	д. Филипповское, 1 ТП для потребителей планируемого ИЖС с объектами социальной сферы	Строительство	напряжение 10/0,4 кВ трансформаторы расчётной мощности	Расчётный срок, 2036 год
6.15	д. Поповка, 3 ТП для потребителей планируемых участков ИЖС с объектами социальной сферы	Строительство	напряжение 10/0,4 кВ трансформаторы расчётной мощности	Расчётный срок, 2036 год

№ п/п	Наименование объекта	Вид работ	Технические параметры	Очередь реализации
6.16	д. Петропавловка, 4 ТП для потребителей планируемых участков ИЖС с объектами социальной сферы	Строительство	напряжение 10/0,4 кВ трансформаторы расчётной мощности	Расчётный срок, 2036 год
6.17	с. Ивановское, 2 ТП для потребителей планируемого участка ИЖС с объектами социальной сферы	Строительство	напряжение 10/0,4 кВ трансформаторы расчётной мощности	Расчётный срок, 2036 год
6.18	д. Гришино, 4 ТП для потребителей планируемых участков ИЖС с объектами социальной сферы	Строительство	напряжение 10/0,4 кВ трансформаторы расчётной мощности	Расчётный срок, 2036 год
6.19	д. Горелово, 1 ТП для потребителей планируемого ИЖС с объектами социальной сферы	Строительство	напряжение 10/0,4 кВ трансформаторы расчётной мощности	Расчётный срок, 2036 год
6.20	д. Коровино, д. Сенино, д. Ваулово, 4 ТП для потребителей планируемых участков дачной застройки	Строительство	напряжение 10/0,4 кВ трансформаторы расчётной мощности	Расчётный срок, 2036 год
6.21	д. Жальское, 1 ТП для потребителей объектов социальной сферы	Строительство	напряжение 10/0,4 кВ трансформаторы расчётной мощности	Расчётный срок, 2036 год
6.22	д. Сергеево, 2 РП и 8 ТП для потребителей производственного объекта	Строительство	напряжение 10/0,4 кВ трансформаторы расчётной мощности	Расчётный срок, 2036 год
6.23	д. Чепелёво, 2 ТП для потребителей общественно-делового объекта	Строительство	напряжение 10/0,4 кВ трансформаторы расчётной мощности	Расчётный срок, 2036 год
6.24	д. Кулаково, 1 ТП для потребителей производственного объекта	Строительство	напряжение 10/0,4 кВ трансформаторы расчётной мощности	Расчётный срок, 2036 год



№ п/п	Наименование объекта	Вид работ	Технические параметры	Очередь реализации
6.25	д. Сенино, 3 ТП для потребителей общественно-деловых объектов	Строительство	напряжение 10/0,4 кВ трансформаторы расчётной мощности	Расчётный срок, 2036 год
6.26	Существующие трансформаторные подстанции 10(6)/0,4 кВ и распределительные пункты	Реконструкция (ремонт строительных конструкций, замена оборудования)	Определяются ответственными электроснабжающими организациями	Первая очередь- Расчётный срок
6.27	Питающие кабельные линии к новым и существующим трансформаторным подстанциям 10(6)/0,4 кВ	Строительство	Определяются на стадии рабочего проектирования по техническим условиям электроснабжающих организаций	Первая очередь- Расчётный срок
6.28	Существующие воздушные линии электропередач 10(6) кВ	Реконструкция и замена с увеличением сечения проводов	Определяются ответственными электроснабжающими организациями	Первая очередь- Расчётный срок
<b>7. Связь (телефонизация)</b>				
7.1	д. Гришенки, д. Стремилowo АТС-72495, АТС-72493	реконструкция	замена оборудование, увеличение ёмкости на 2000 номеров	Первая очередь 2022 год
7.2	д. Манушкино, расширение телефонной ёмкости	дооборудование	увеличение ёмкости на 500 номеров	Первая очередь 2022 год
7.3	2 новые АТС и 2-3 ШТК	Строительство, установка	Суммарная телефонная ёмкость 4500 номеров	Первая очередь 2022 год
7.4	2 новые АТС и 2-3 ШТК	Строительство, установка	Суммарная телефонная ёмкость 5000 номеров	Расчётный срок, 2036 год
7.5	Линейные сооружения связи на площадках нового строительства с использованием оптоволоконных кабелей связи	строительство	По проекту	Первая очередь и расчётный срок
7.6	Существующая телефонная канализация связи	реконструкция (докладка каналов)	По проекту	Первая очередь и расчётный срок

## 2.5. Планируемые мероприятия по охране окружающей среды

Мероприятия по повышению уровня комфортности проживания в сельском поселении Стремилловское представлены в таблице 2.5.1.

Таблица 2.5.1

№ п/п	Территории и объекты, требующие проведения мероприятий	Мероприятия по охране окружающей среды	Очередь реализации
1	Мероприятия по снижению негативного воздействия производственных предприятий на окружающую среду		
1.1	Промышленные предприятия в районах сложившейся жилой застройки	Разработка проекта единой СЗЗ промузлов с мероприятиями по уменьшению вредного воздействия на атмосферный воздух выбросов предприятия до значений, установленных гигиеническими нормативами; Соблюдение ориентировочных СЗЗ до жилья отвечающих современным экологическим требованиям; Разработка проектов сокращения ориентировочных СЗЗ; Внедрение передовых ресурсосберегающих, безотходных и малоотходных технологических решений, позволяющих максимально сократить или предотвратить неблагоприятное воздействие на окружающую среду.	1 очередь, расчётный срок, перспектива
2	Мероприятия по ограничению шумового воздействия		
2.1	Улично-дорожная сеть	Установка акустических экранов вдоль Курского направления МЖД, Большого кольца МЖД, автомобильных дорог ЦКАД - Чехов - Малино - М-5 «Урал», «Старосимферопольское шоссе», «Чепелево – Вельяминово», «Старосимферопольское шоссе - Скурыгино – Чехов»; Организация санитарных разрывов от дорог в районах планируемой малоэтажной жилой застройки; Максимально возможное озеленение примыкающих территорий в районах реконструкции; Экранирование жилой застройки зданиями общественного назначения.	В соответствии со сроками строительства и реконструкции улиц и дорог
3	Мероприятия по защите поверхностных водных объектов от загрязнения		
3.1	Система бытовой канализации	Улучшение качества очистки сточных вод до нормативов сброса в водные объекты рыбохозяйственного назначения путём реконструкции очистных сооружений бытовой канализации; Строительство новых канализационных очистных сооружений в населенных пунктах неохваченных централизованным водоотведением.	1 очередь, расчётный срок
3.2	Система очистки поверхностного стока	Полный охват застроенных территорий системой ливневой канализации с последующим отводом стоков на очистные сооружения, обеспечивающие степень очистки до норм сброса в водные объекты рыбохозяйственного назначения.	все этапы реализации генерального плана

№ п/п	Территории и объекты, требующие проведения мероприятий	Мероприятия по охране окружающей среды	Очередь реализации
3.3	Водоохранная зона водных объектов	<p>Проведение комплекса мероприятий по улучшению санитарного состояния водоохранной зоны и прибрежных защитных полос - ликвидация несанкционированных свалок, выпусков неочищенных сточных вод.</p> <p>Кладбища в д. Каргашино и Кудаево, расположенные в водоохранной зоне, подлежат закрытию для осуществления захоронений (за исключением захоронения урн с прахом после кремации в родственные могилы, а также в колумбарные ниши).</p> <p>В случае невозможности закрытия кладбища возможен вариант проведения мероприятий по размежеванию земельного участка кладбища. Участок, находящийся в водоохранной зоне, подлежит закрытию. На участке, находящемся вне водоохранной зоны, захоронения возможны.</p>	1 очередь
4	Зеленые насаждения		
4.1	Зеленые насаждения общего пользования	Формирование природного каркаса с сохранением участков характерной для данных условий растительности, эколого-ориентированным благоустройством водоохранной зоны, реконструкцией и видовым обогащением зеленых насаждений общего пользования.	1 очередь
5	Мероприятия по санитарной очистке территории		
5.1	Территория сельского поселения	<p>Организация новых площадок с твердым покрытием для временного хранения отходов во всех районах сельского поселения.</p> <p>Оборудование пунктов приема вторсырья.</p> <p>Ликвидация стихийных свалок.</p>	1 очередь, расчётный срок

### **3. ГРАНИЦЫ НАСЕЛЁННЫХ ПУНКТОВ, ВХОДЯЩИХ В СОСТАВ СЕЛЬСКОГО ПОСЕЛЕНИЯ**

Граница сельского поселения Стремиловское установлена законом Московской области от 28 февраля 2005 г. N 77/2005-ОЗ «О статусе и границах Чеховского муниципального района и вновь образованных в его составе муниципальных образований» (далее сельское поселение Стремиловское).

Площадь территории сельского поселения Стремиловское Чеховского муниципального района составляет 44 282 га.

В составе сельского поселения Стремиловское находятся 78 населенных пунктов, с административным центром в селе Дубна:

- 4 села – Дубна, Ивановское, Стремилово, Шарапово;
- 2 посёлка – Алферово, Луч;
- 72 деревни – Аксенчиково, Алексеевка, Алферово, Бегичево, Беляево, Березенки, Богдановка, Большое Петровское, Булгаково, Булычево, Бутырки, Васино, Ваулово, Венюково, Волосово, Высоково, Глуховка, Горелово, Городище, Гришенки, Гришино, Дубровка, Дулово, Ермолово, Ефимовка, Жальское, Захарково, Игумново, Ишино, Капустино, Каргашиново, Кармашовка, Климовка, Коровино, Костомарово, Кудаево, Кулаково, Леоново, Лопино, Малое Петровское, Манушкино, Масново-Жуково, Мерлеево, Муковнино, Нащекино, Новгородово, Першино, Петропавловка, Пешково, Плужково, Покров, Поповка, Прудки, Радутино, Растовка, Репниково, Сафоново, Сенино, Сергеево, Скурыгино, Слепушкино, Солодовка, Сохинки, Спас-Темня, Тюфанка, Филипповское, Хлевино, Ходаево, Хоросино, Чепелево, Чубарово, Якшино.

Сельское поселение Стремиловское расположено на юге Московской области и граничит:

- на севере - с городом Москва и городским поселением Столбовая Чеховского муниципального района Московской области;
- на востоке - с сельским поселением Любучанское, городским поселением Чехов и сельским поселением Баранцевское Чеховского муниципального района Московской области;
- на юге – с сельским поселением Дашковское и сельским поселением Васильевское Серпуховского муниципального района Московской области;
- на западе - с городом Москва и Жуковским муниципальным районом Калужской области.

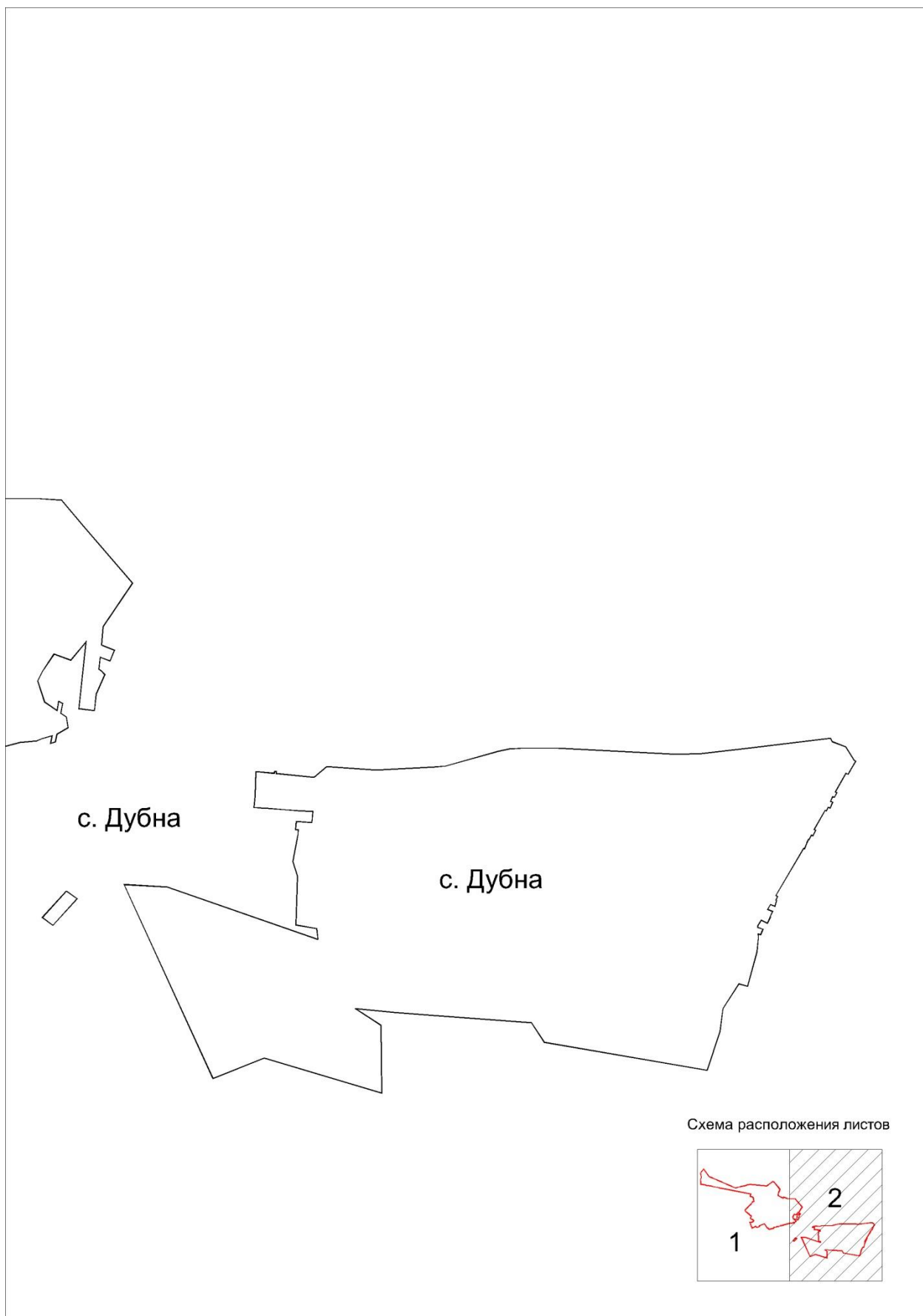
Границы населенных пунктов, входящих в состав сельского поселения Стремиловское Чеховского муниципального района Московской области определены в соответствии с требованиями Земельного кодекса Российской Федерации, в том числе ст. 83 ч. 2: «Границы городских, сельских населённых пунктов отделяют земли населённых пунктов от земель иных категорий. Границы городских, сельских населённых пунктов не могут пересекать границы муниципальных образований или выходить за их границы, а также пересекать границы земельных участков, предоставленных гражданам или юридическим лицам», а также с учётом:

- границ земельных участков и их категорий, сведения о которых содержатся в государственном кадастре недвижимости;
- перспективного развития населенных пунктов, предусмотренных проектом генерального плана сельского поселения Стремиловское;
- границы сельского поселения Стремиловское;
- границ сложившейся территории застройки.

КАРТА (СХЕМА) ГРАНИЦЫ СЕЛА ДУБНА  
СЕЛЬСКОГО ПОСЕЛЕНИЯ СТРЕМИЛОВСКОЕ ЧЕХОВСКОГО МУНИЦИПАЛЬНОГО  
РАЙОНА МОСКОВСКОЙ ОБЛАСТИ



КАРТА (СХЕМА) ГРАНИЦЫ СЕЛА ДУБНА  
СЕЛЬСКОГО ПОСЕЛЕНИЯ СТРЕМИЛОВСКОЕ ЧЕХОВСКОГО МУНИЦИПАЛЬНОГО  
РАЙОНА МОСКОВСКОЙ ОБЛАСТИ



КАРТА (СХЕМА) ГРАНИЦЫ ДЕРЕВНИ АКСЕНЧИКОВО  
СЕЛЬСКОГО ПОСЕЛЕНИЯ СТРЕМИЛОВСКОЕ ЧЕХОВСКОГО МУНИЦИПАЛЬНОГО  
РАЙОНА МОСКОВСКОЙ ОБЛАСТИ




КАРТА (СХЕМА) ГРАНИЦЫ ДЕРЕВНИ АЛЕКСЕЕВКА  
СЕЛЬСКОГО ПОСЕЛЕНИЯ СТРЕМИЛОВСКОЕ ЧЕХОВСКОГО МУНИЦИПАЛЬНОГО  
РАЙОНА МОСКОВСКОЙ ОБЛАСТИ





КАРТА (СХЕМА) ГРАНИЦЫ ДЕРЕВНИ АЛФЕРОВО  
СЕЛЬСКОГО ПОСЕЛЕНИЯ СТРЕМИЛОВСКОЕ ЧЕХОВСКОГО МУНИЦИПАЛЬНОГО  
РАЙОНА МОСКОВСКОЙ ОБЛАСТИ



КАРТА (СХЕМА) ГРАНИЦЫ ДЕРЕВНИ АЛФЕРОВО  
СЕЛЬСКОГО ПОСЕЛЕНИЯ СТРЕМИЛОВСКОЕ ЧЕХОВСКОГО МУНИЦИПАЛЬНОГО  
РАЙОНА МОСКОВСКОЙ ОБЛАСТИ



КАРТА (СХЕМА) ГРАНИЦЫ ПОСЁЛКА АЛФЕРОВО  
СЕЛЬСКОГО ПОСЕЛЕНИЯ СТРЕМИЛОВСКОЕ ЧЕХОВСКОГО МУНИЦИПАЛЬНОГО  
РАЙОНА МОСКОВСКОЙ ОБЛАСТИ

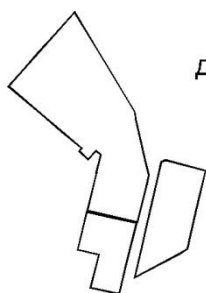


п. Алферово



п. Алферово

КАРТА (СХЕМА) ГРАНИЦЫ ДЕРЕВНИ БЕГИЧЕВО  
СЕЛЬСКОГО ПОСЕЛЕНИЯ СТРЕМИЛОВСКОЕ ЧЕХОВСКОГО МУНИЦИПАЛЬНОГО  
РАЙОНА МОСКОВСКОЙ ОБЛАСТИ

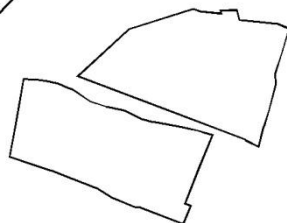


д. Бегичево



д. Бегичево

д. Бегичево



д. Бегичево

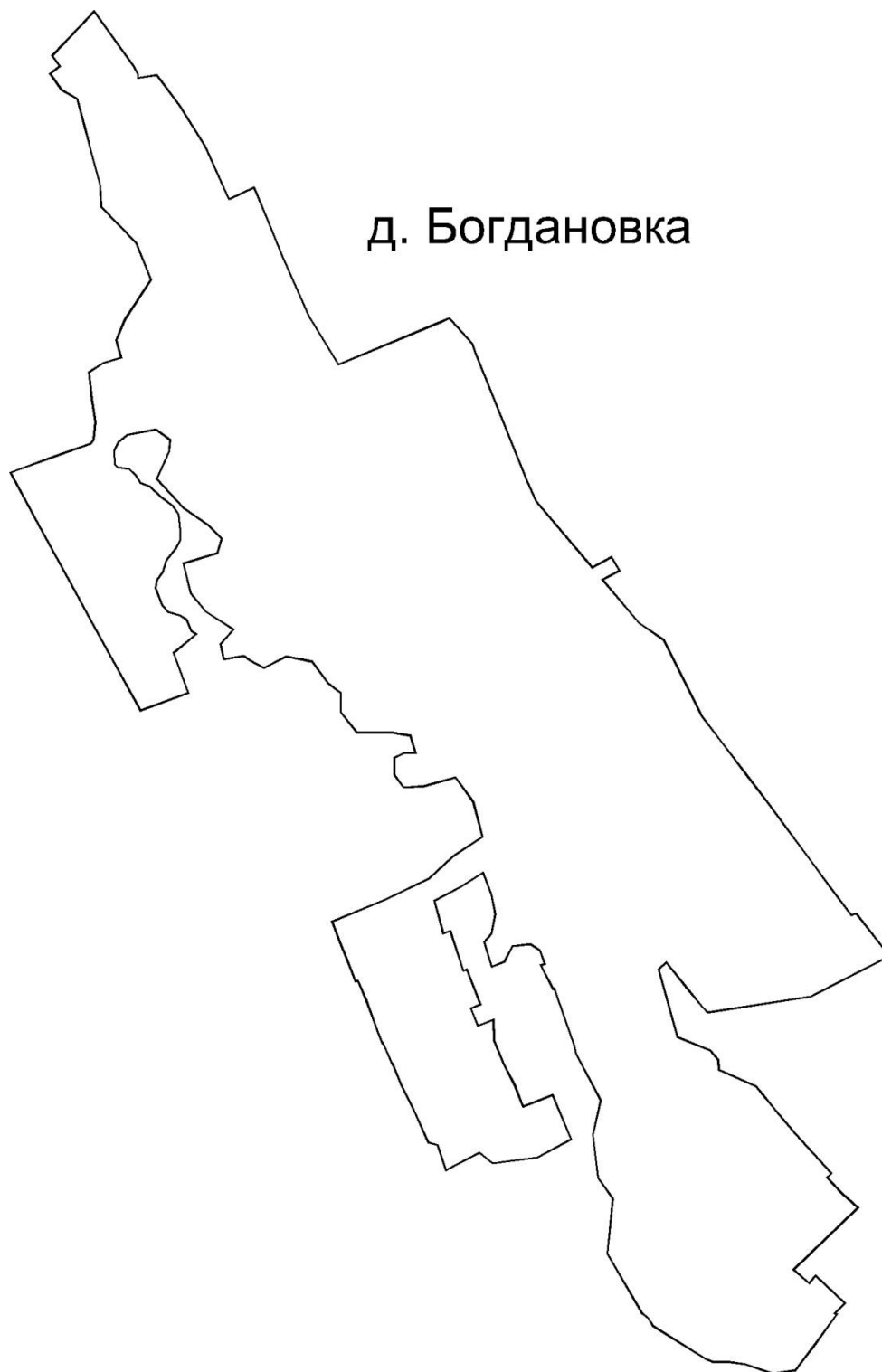
КАРТА (СХЕМА) ГРАНИЦЫ ДЕРЕВНИ БЕЛЯЕВО  
СЕЛЬСКОГО ПОСЕЛЕНИЯ СТРЕМИЛОВСКОЕ ЧЕХОВСКОГО МУНИЦИПАЛЬНОГО  
РАЙОНА МОСКОВСКОЙ ОБЛАСТИ



КАРТА (СХЕМА) ГРАНИЦЫ ДЕРЕВНИ БЕРЕЗЕНКИ  
СЕЛЬСКОГО ПОСЕЛЕНИЯ СТРЕМИЛОВСКОЕ ЧЕХОВСКОГО МУНИЦИПАЛЬНОГО  
РАЙОНА МОСКОВСКОЙ ОБЛАСТИ



КАРТА (СХЕМА) ГРАНИЦЫ ДЕРЕВНИ БОГДАНОВКА  
СЕЛЬСКОГО ПОСЕЛЕНИЯ СТРЕМИЛОВСКОЕ ЧЕХОВСКОГО МУНИЦИПАЛЬНОГО  
РАЙОНА МОСКОВСКОЙ ОБЛАСТИ



КАРТА (СХЕМА) ГРАНИЦЫ ДЕРЕВНИ БОЛЬШОЕ ПЕТРОВСКОЕ  
СЕЛЬСКОГО ПОСЕЛЕНИЯ СТРЕМИЛОВСКОЕ ЧЕХОВСКОГО МУНИЦИПАЛЬНОГО  
РАЙОНА МОСКОВСКОЙ ОБЛАСТИ



КАРТА (СХЕМА) ГРАНИЦЫ ДЕРЕВНИ БУЛГАКОВО  
СЕЛЬСКОГО ПОСЕЛЕНИЯ СТРЕМИЛОВСКОЕ ЧЕХОВСКОГО МУНИЦИПАЛЬНОГО  
РАЙОНА МОСКОВСКОЙ ОБЛАСТИ





КАРТА (СХЕМА) ГРАНИЦЫ ДЕРЕВНИ БУЛЫЧЕВО  
СЕЛЬСКОГО ПОСЕЛЕНИЯ СТРЕМИЛОВСКОЕ ЧЕХОВСКОГО МУНИЦИПАЛЬНОГО  
РАЙОНА МОСКОВСКОЙ ОБЛАСТИ



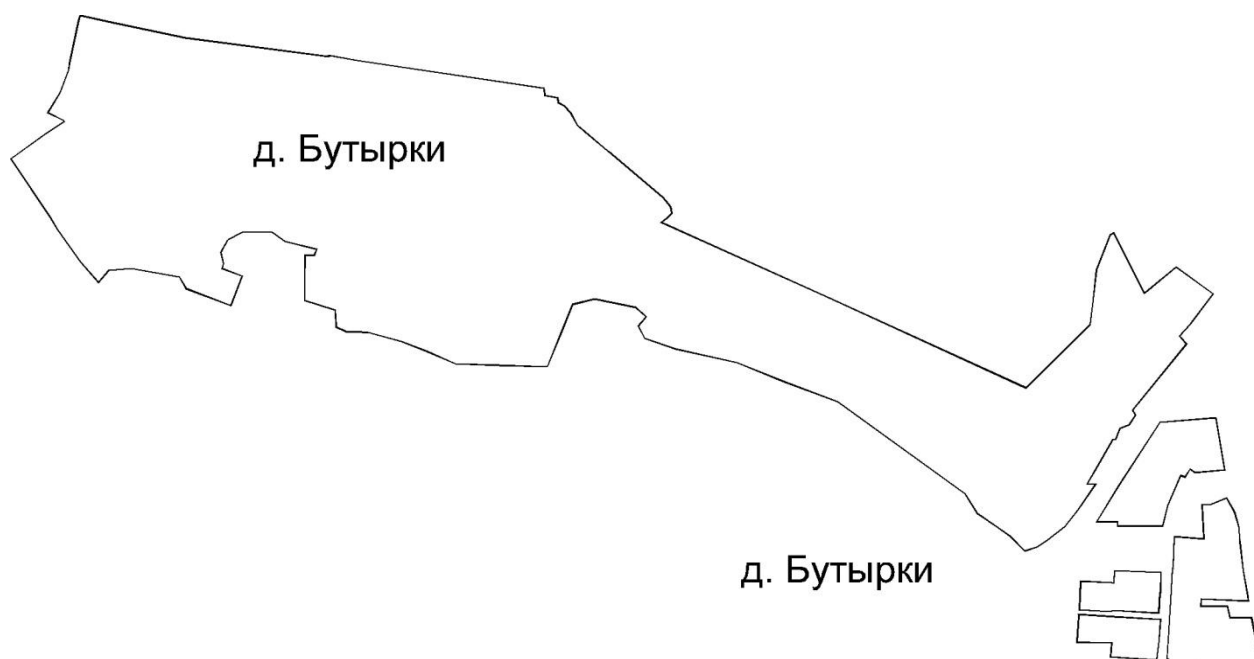
д. Булычево



д. Булычево



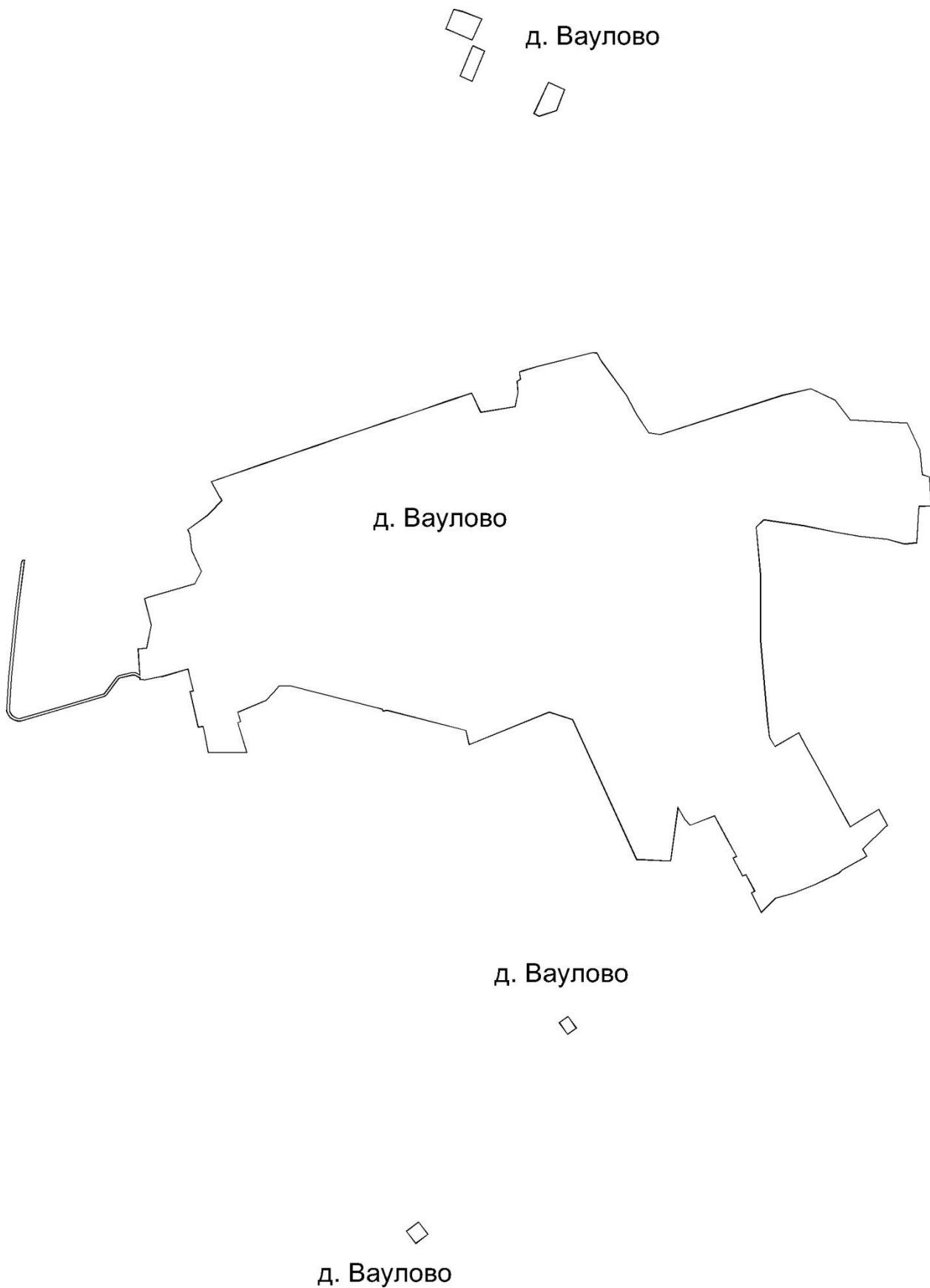
КАРТА (СХЕМА) ГРАНИЦЫ ДЕРЕВНИ БУТЫРКИ  
СЕЛЬСКОГО ПОСЕЛЕНИЯ СТРЕМИЛОВСКОЕ ЧЕХОВСКОГО МУНИЦИПАЛЬНОГО  
РАЙОНА МОСКОВСКОЙ ОБЛАСТИ



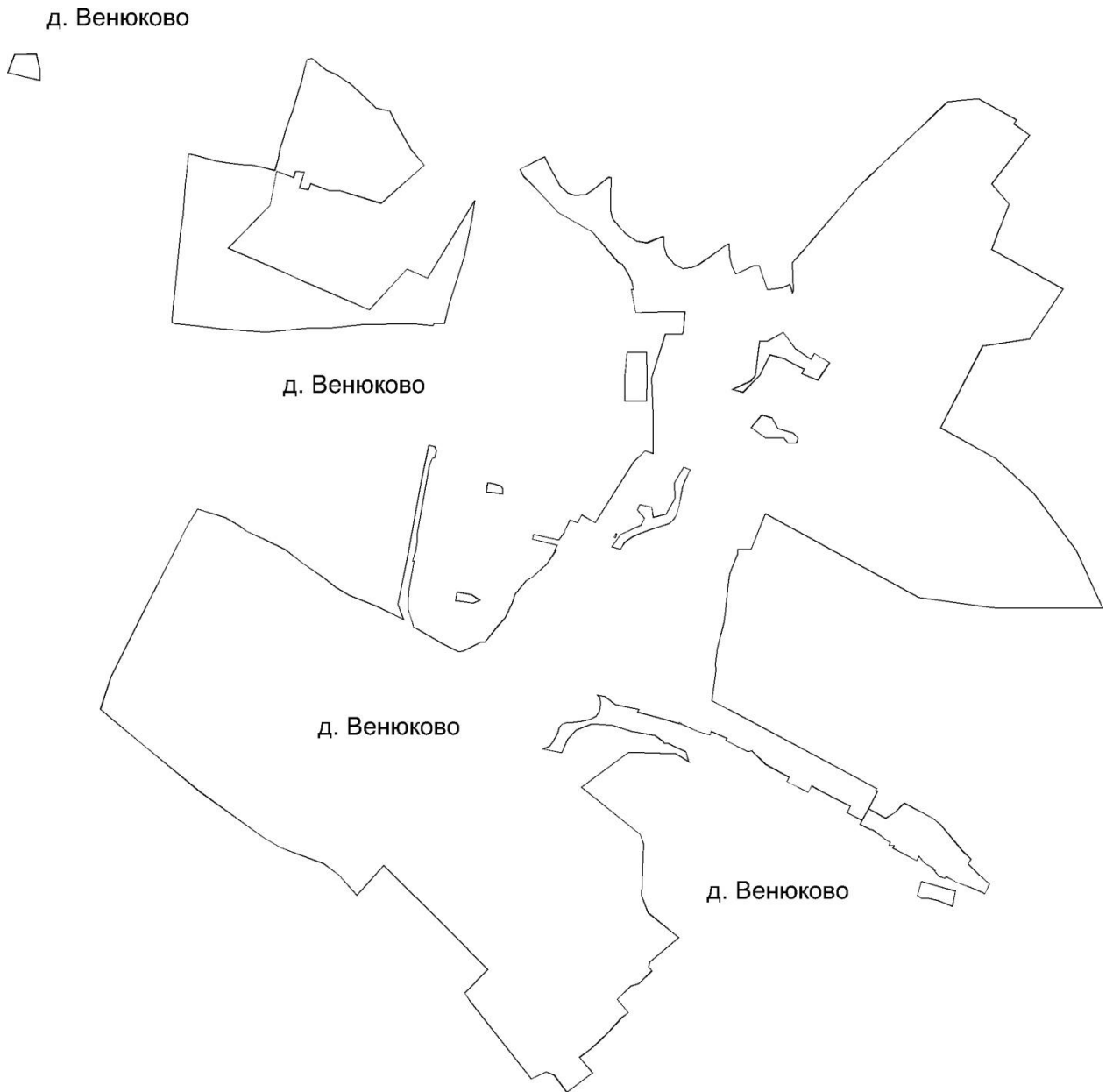
КАРТА (СХЕМА) ГРАНИЦЫ ДЕРЕВНИ ВАСИНО  
СЕЛЬСКОГО ПОСЕЛЕНИЯ СТРЕМИЛОВСКОЕ ЧЕХОВСКОГО МУНИЦИПАЛЬНОГО  
РАЙОНА МОСКОВСКОЙ ОБЛАСТИ



КАРТА (СХЕМА) ГРАНИЦЫ ДЕРЕВНИ ВАУЛОВО  
СЕЛЬСКОГО ПОСЕЛЕНИЯ СТРЕМИЛОВСКОЕ ЧЕХОВСКОГО МУНИЦИПАЛЬНОГО  
РАЙОНА МОСКОВСКОЙ ОБЛАСТИ



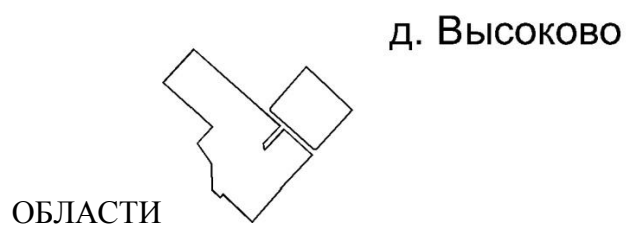
КАРТА (СХЕМА) ГРАНИЦЫ ДЕРЕВНИ ВЕНЮКОВО  
СЕЛЬСКОГО ПОСЕЛЕНИЯ СТРЕМИЛОВСКОЕ ЧЕХОВСКОГО МУНИЦИПАЛЬНОГО  
РАЙОНА МОСКОВСКОЙ ОБЛАСТИ



КАРТА (СХЕМА) ГРАНИЦЫ ДЕРЕВНИ ВОЛОСОВО  
СЕЛЬСКОГО ПОСЕЛЕНИЯ СТРЕМИЛОВСКОЕ ЧЕХОВСКОГО МУНИЦИПАЛЬНОГО  
РАЙОНА МОСКОВСКОЙ ОБЛАСТИ



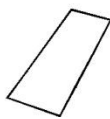
КАРТА (СХЕМА) ГРАНИЦЫ ДЕРЕВНИ ВЫСОКОВО  
СЕЛЬСКОГО ПОСЕЛЕНИЯ СТРЕМИЛОВСКОЕ ЧЕХОВСКОГО МУНИЦИПАЛЬНОГО  
РАЙОНА МОСКОВСКОЙ



КАРТА (СХЕМА) ГРАНИЦЫ ДЕРЕВНИ ГЛУХОВКА  
СЕЛЬСКОГО ПОСЕЛЕНИЯ СТРЕМИЛОВСКОЕ ЧЕХОВСКОГО МУНИЦИПАЛЬНОГО  
РАЙОНА МОСКОВСКОЙ ОБЛАСТИ



д. Глуховка

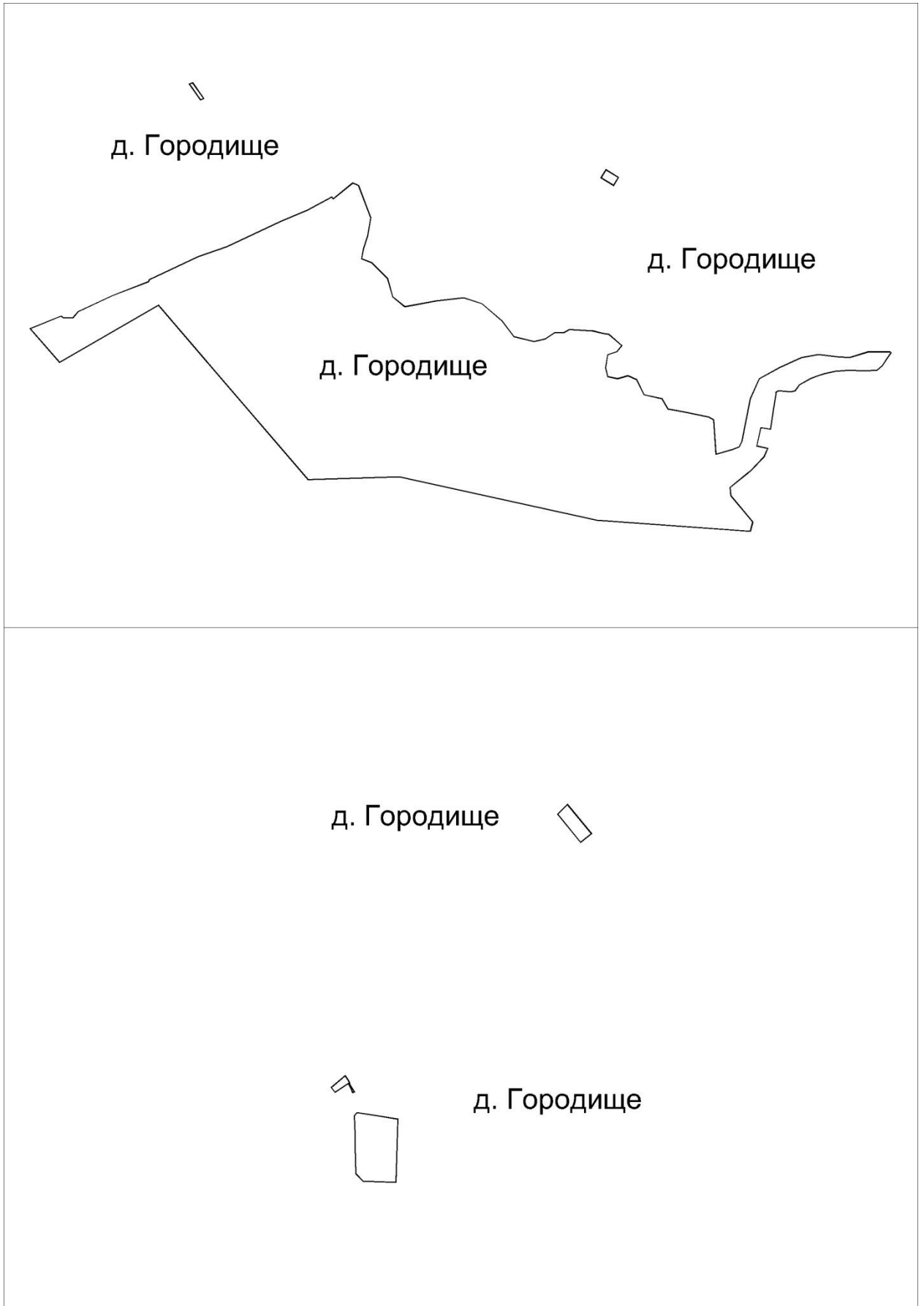




КАРТА (СХЕМА) ГРАНИЦЫ ДЕРЕВНИ ГОРЕЛОВО  
СЕЛЬСКОГО ПОСЕЛЕНИЯ СТРЕМИЛОВСКОЕ ЧЕХОВСКОГО МУНИЦИПАЛЬНОГО  
РАЙОНА МОСКОВСКОЙ ОБЛАСТИ



КАРТА (СХЕМА) ГРАНИЦЫ ДЕРЕВНИ ГОРОДИЩЕ  
СЕЛЬСКОГО ПОСЕЛЕНИЯ СТРЕМИЛОВСКОЕ ЧЕХОВСКОГО МУНИЦИПАЛЬНОГО  
РАЙОНА МОСКОВСКОЙ ОБЛАСТИ



КАРТА (СХЕМА) ГРАНИЦЫ ДЕРЕВНИ ГРИШЕНКИ  
СЕЛЬСКОГО ПОСЕЛЕНИЯ СТРЕМИЛОВСКОЕ ЧЕХОВСКОГО МУНИЦИПАЛЬНОГО  
РАЙОНА МОСКОВСКОЙ ОБЛАСТИ



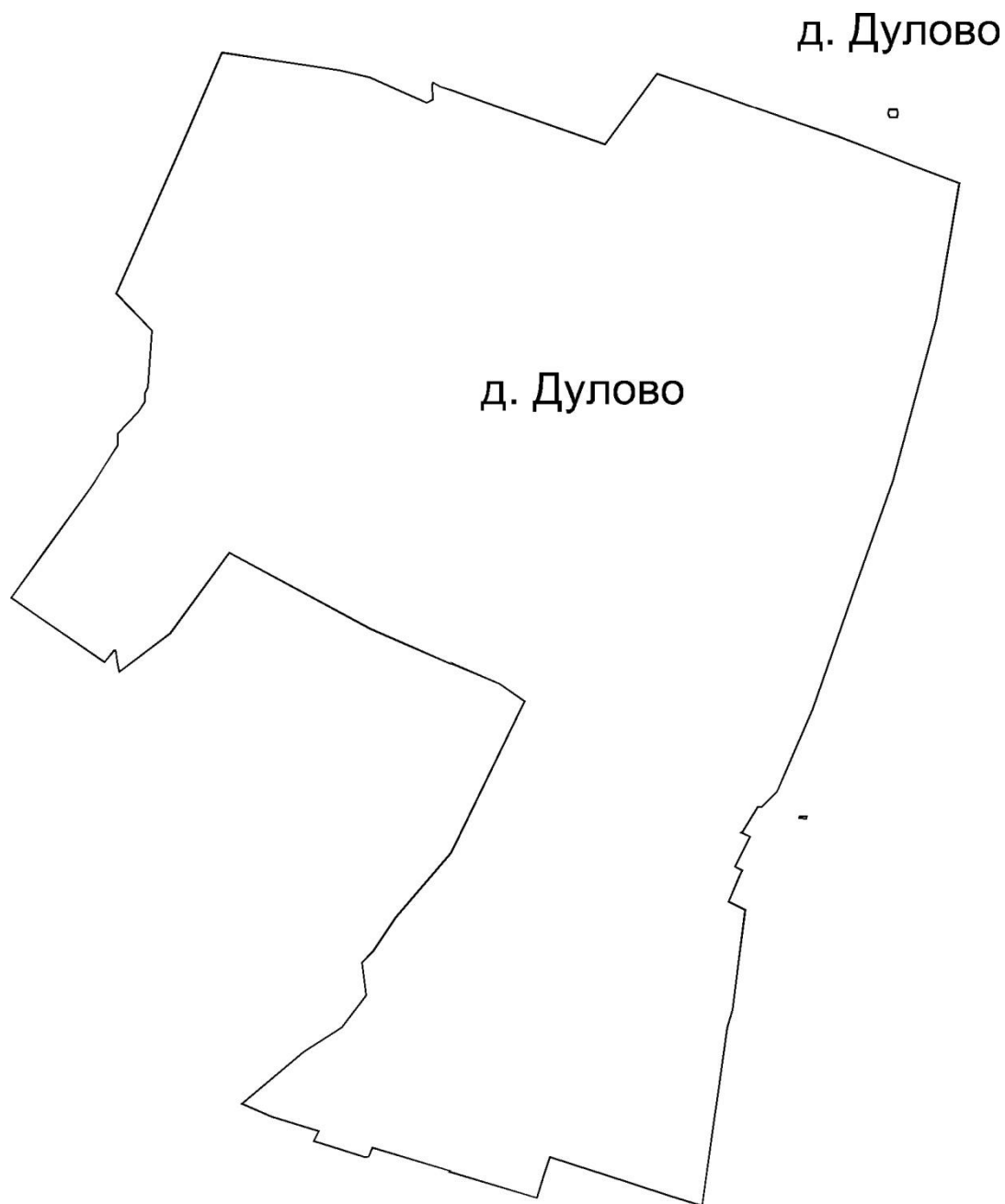
КАРТА (СХЕМА) ГРАНИЦЫ ДЕРЕВНИ ГРИШИНО  
СЕЛЬСКОГО ПОСЕЛЕНИЯ СТРЕМИЛОВСКОЕ ЧЕХОВСКОГО МУНИЦИПАЛЬНОГО  
РАЙОНА МОСКОВСКОЙ ОБЛАСТИ



КАРТА (СХЕМА) ГРАНИЦЫ ДЕРЕВНИ ДУБРОВКА  
СЕЛЬСКОГО ПОСЕЛЕНИЯ СТРЕМИЛОВСКОЕ ЧЕХОВСКОГО МУНИЦИПАЛЬНОГО  
РАЙОНА МОСКОВСКОЙ ОБЛАСТИ



КАРТА (СХЕМА) ГРАНИЦЫ ДЕРЕВНИ ДУЛОВО  
СЕЛЬСКОГО ПОСЕЛЕНИЯ СТРЕМИЛОВСКОЕ ЧЕХОВСКОГО МУНИЦИПАЛЬНОГО  
РАЙОНА МОСКОВСКОЙ ОБЛАСТИ



КАРТА (СХЕМА) ГРАНИЦЫ ДЕРЕВНИ ЕРМОЛОВО  
СЕЛЬСКОГО ПОСЕЛЕНИЯ СТРЕМИЛОВСКОЕ ЧЕХОВСКОГО МУНИЦИПАЛЬНОГО  
РАЙОНА МОСКОВСКОЙ ОБЛАСТИ



КАРТА (СХЕМА) ГРАНИЦЫ ДЕРЕВНИ ЕФИМОВКА  
СЕЛЬСКОГО ПОСЕЛЕНИЯ СТРЕМИЛОВСКОЕ ЧЕХОВСКОГО МУНИЦИПАЛЬНОГО  
РАЙОНА МОСКОВСКОЙ ОБЛАСТИ





КАРТА (СХЕМА) ГРАНИЦЫ ДЕРЕВНИ ЖАЛЬСКОЕ  
СЕЛЬСКОГО ПОСЕЛЕНИЯ СТРЕМИЛОВСКОЕ ЧЕХОВСКОГО МУНИЦИПАЛЬНОГО  
РАЙОНА МОСКОВСКОЙ ОБЛАСТИ

д. Жальское



д. Жальское



КАРТА (СХЕМА) ГРАНИЦЫ ДЕРЕВНИ ЗАХАРКОВО  
СЕЛЬСКОГО ПОСЕЛЕНИЯ СТРЕМИЛОВСКОЕ ЧЕХОВСКОГО МУНИЦИПАЛЬНОГО  
РАЙОНА МОСКОВСКОЙ ОБЛАСТИ



КАРТА (СХЕМА) ГРАНИЦЫ СЕЛА ИВАНОВСКОЕ  
СЕЛЬСКОГО ПОСЕЛЕНИЯ СТРЕМИЛОВСКОЕ ЧЕХОВСКОГО МУНИЦИПАЛЬНОГО  
РАЙОНА МОСКОВСКОЙ ОБЛАСТИ



КАРТА (СХЕМА) ГРАНИЦЫ ДЕРЕВНИ ИГУМНОВО  
СЕЛЬСКОГО ПОСЕЛЕНИЯ СТРЕМИЛОВСКОЕ ЧЕХОВСКОГО МУНИЦИПАЛЬНОГО  
РАЙОНА МОСКОВСКОЙ ОБЛАСТИ



КАРТА (СХЕМА) ГРАНИЦЫ ДЕРЕВНИ ИШИНО  
СЕЛЬСКОГО ПОСЕЛЕНИЯ СТРЕМИЛОВСКОЕ ЧЕХОВСКОГО МУНИЦИПАЛЬНОГО  
РАЙОНА МОСКОВСКОЙ ОБЛАСТИ



КАРТА (СХЕМА) ГРАНИЦЫ ДЕРЕВНИ КАПУСТИНО  
СЕЛЬСКОГО ПОСЕЛЕНИЯ СТРЕМИЛОВСКОЕ ЧЕХОВСКОГО МУНИЦИПАЛЬНОГО  
РАЙОНА МОСКОВСКОЙ ОБЛАСТИ



КАРТА (СХЕМА) ГРАНИЦЫ ДЕРЕВНИ КАРГАШИНОВО  
СЕЛЬСКОГО ПОСЕЛЕНИЯ СТРЕМИЛОВСКОЕ ЧЕХОВСКОГО МУНИЦИПАЛЬНОГО  
РАЙОНА МОСКОВСКОЙ ОБЛАСТИ



КАРТА (СХЕМА) ГРАНИЦЫ ДЕРЕВНИ КАРМАШОВКА  
СЕЛЬСКОГО ПОСЕЛЕНИЯ СТРЕМИЛОВСКОЕ ЧЕХОВСКОГО МУНИЦИПАЛЬНОГО  
РАЙОНА МОСКОВСКОЙ ОБЛАСТИ



КАРТА (СХЕМА) ГРАНИЦЫ ДЕРЕВНИ КЛИМОВКА  
СЕЛЬСКОГО ПОСЕЛЕНИЯ СТРЕМИЛОВСКОЕ ЧЕХОВСКОГО МУНИЦИПАЛЬНОГО  
РАЙОНА МОСКОВСКОЙ ОБЛАСТИ





КАРТА (СХЕМА) ГРАНИЦЫ ДЕРЕВНИ КОРОВИНО  
СЕЛЬСКОГО ПОСЕЛЕНИЯ СТРЕМИЛОВСКОЕ ЧЕХОВСКОГО МУНИЦИПАЛЬНОГО  
РАЙОНА МОСКОВСКОЙ ОБЛАСТИ



КАРТА (СХЕМА) ГРАНИЦЫ ДЕРЕВНИ КОСТОМАРОВО  
СЕЛЬСКОГО ПОСЕЛЕНИЯ СТРЕМИЛОВСКОЕ ЧЕХОВСКОГО МУНИЦИПАЛЬНОГО  
РАЙОНА МОСКОВСКОЙ ОБЛАСТИ



КАРТА (СХЕМА) ГРАНИЦЫ ДЕРЕВНИ КУДАЕВО  
СЕЛЬСКОГО ПОСЕЛЕНИЯ СТРЕМИЛОВСКОЕ ЧЕХОВСКОГО МУНИЦИПАЛЬНОГО  
РАЙОНА МОСКОВСКОЙ ОБЛАСТИ



КАРТА (СХЕМА) ГРАНИЦЫ ДЕРЕВНИ КУЛАКОВО  
СЕЛЬСКОГО ПОСЕЛЕНИЯ СТРЕМИЛОВСКОЕ ЧЕХОВСКОГО МУНИЦИПАЛЬНОГО  
РАЙОНА МОСКОВСКОЙ ОБЛАСТИ



д. Кулаково



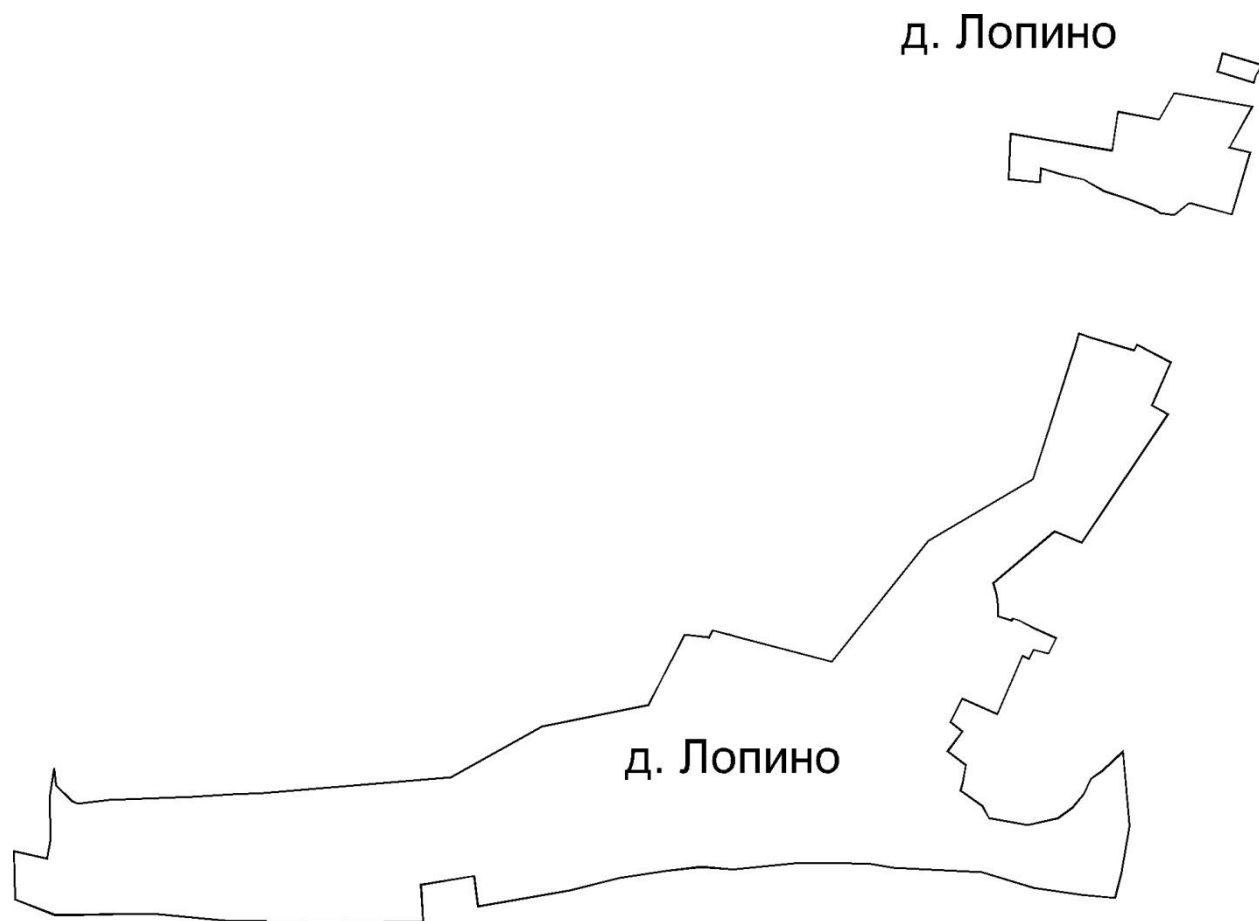
д. Кулаково



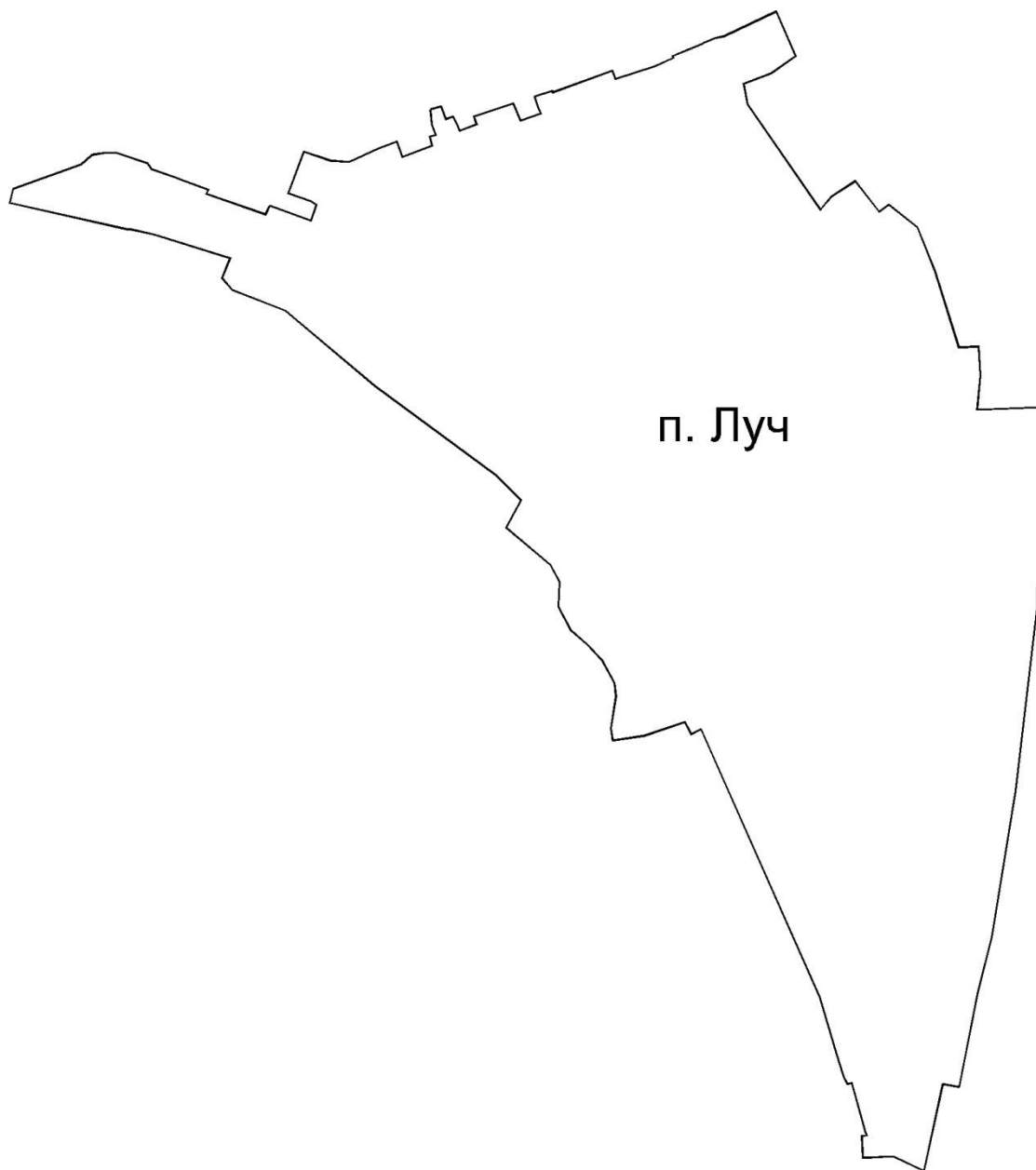
КАРТА (СХЕМА) ГРАНИЦЫ ДЕРЕВНИ ЛЕОНОВО  
СЕЛЬСКОГО ПОСЕЛЕНИЯ СТРЕМИЛОВСКОЕ ЧЕХОВСКОГО МУНИЦИПАЛЬНОГО  
РАЙОНА МОСКОВСКОЙ ОБЛАСТИ



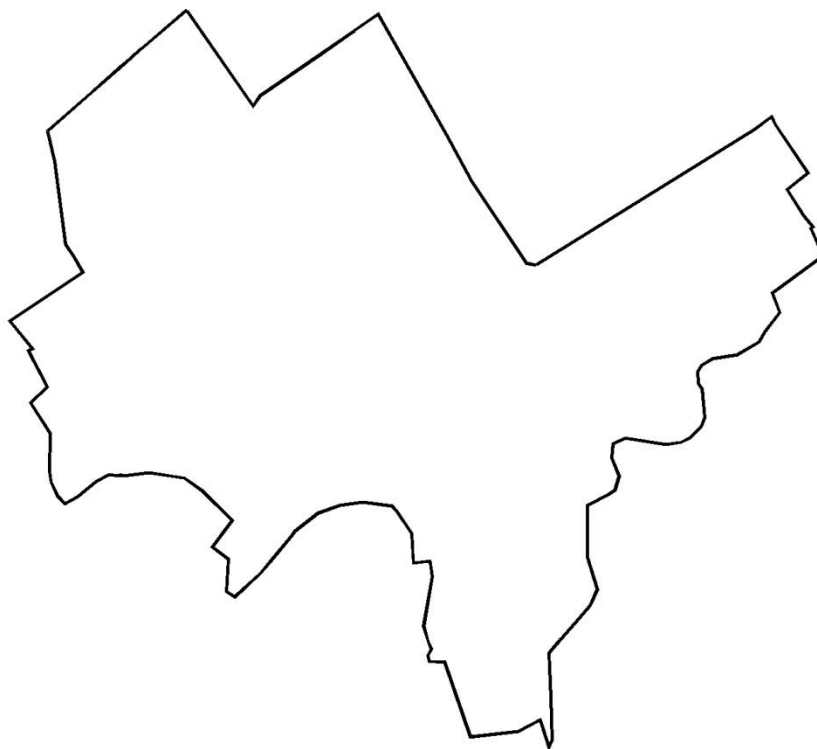
КАРТА (СХЕМА) ГРАНИЦЫ ДЕРЕВНИ ЛОПИНО  
СЕЛЬСКОГО ПОСЕЛЕНИЯ СТРЕМИЛОВСКОЕ ЧЕХОВСКОГО МУНИЦИПАЛЬНОГО  
РАЙОНА МОСКОВСКОЙ ОБЛАСТИ



КАРТА (СХЕМА) ГРАНИЦЫ ПОСЁЛКА ЛУЧ  
СЕЛЬСКОГО ПОСЕЛЕНИЯ СТРЕМИЛОВСКОЕ ЧЕХОВСКОГО МУНИЦИПАЛЬНОГО  
РАЙОНА МОСКОВСКОЙ ОБЛАСТИ



КАРТА (СХЕМА) ГРАНИЦЫ ДЕРЕВНИ МАЛОЕ ПЕТРОВСКОЕ  
СЕЛЬСКОГО ПОСЕЛЕНИЯ СТРЕМИЛОВСКОЕ ЧЕХОВСКОГО МУНИЦИПАЛЬНОГО  
РАЙОНА МОСКОВСКОЙ ОБЛАСТИ

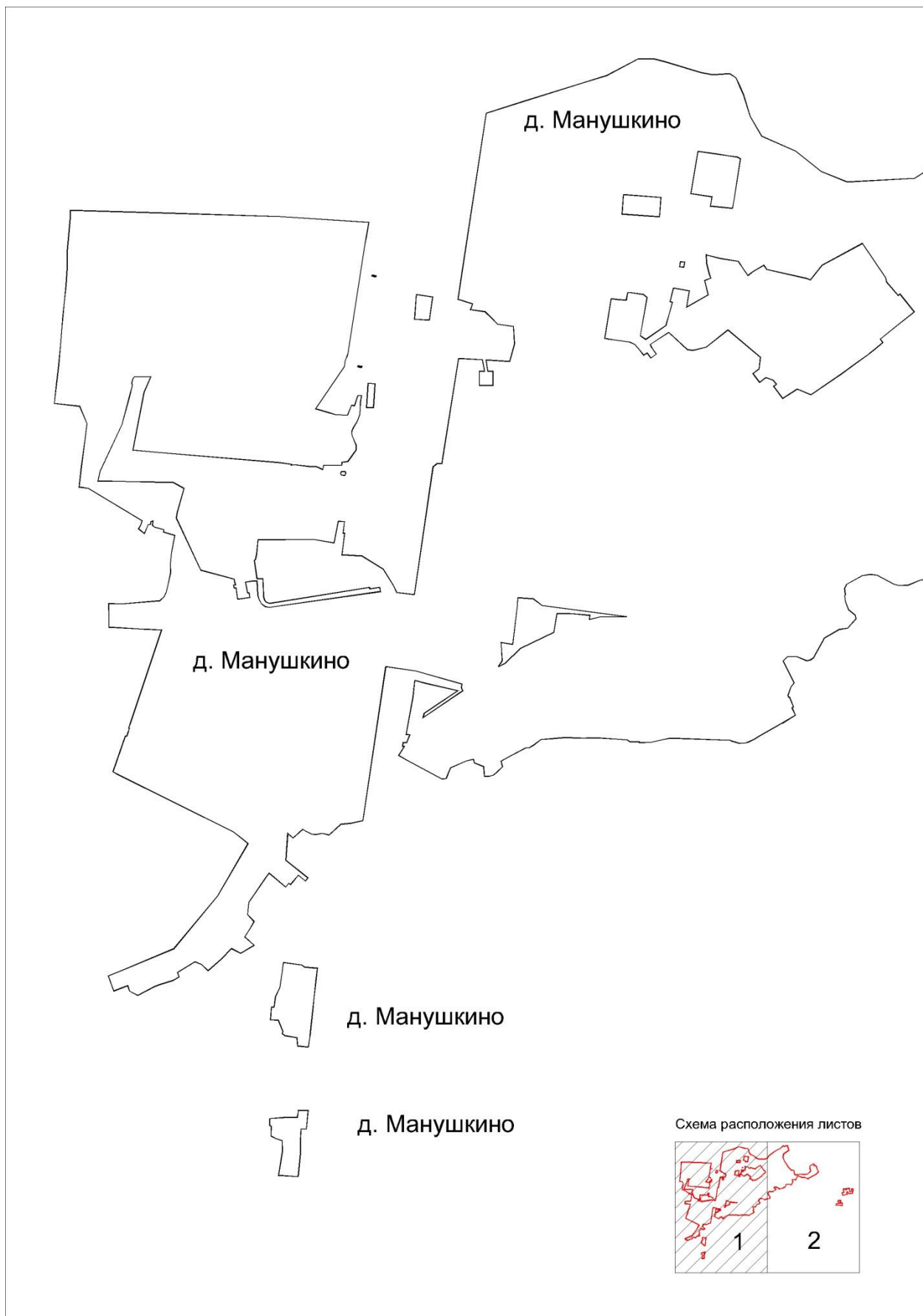


д. Малое Петровское

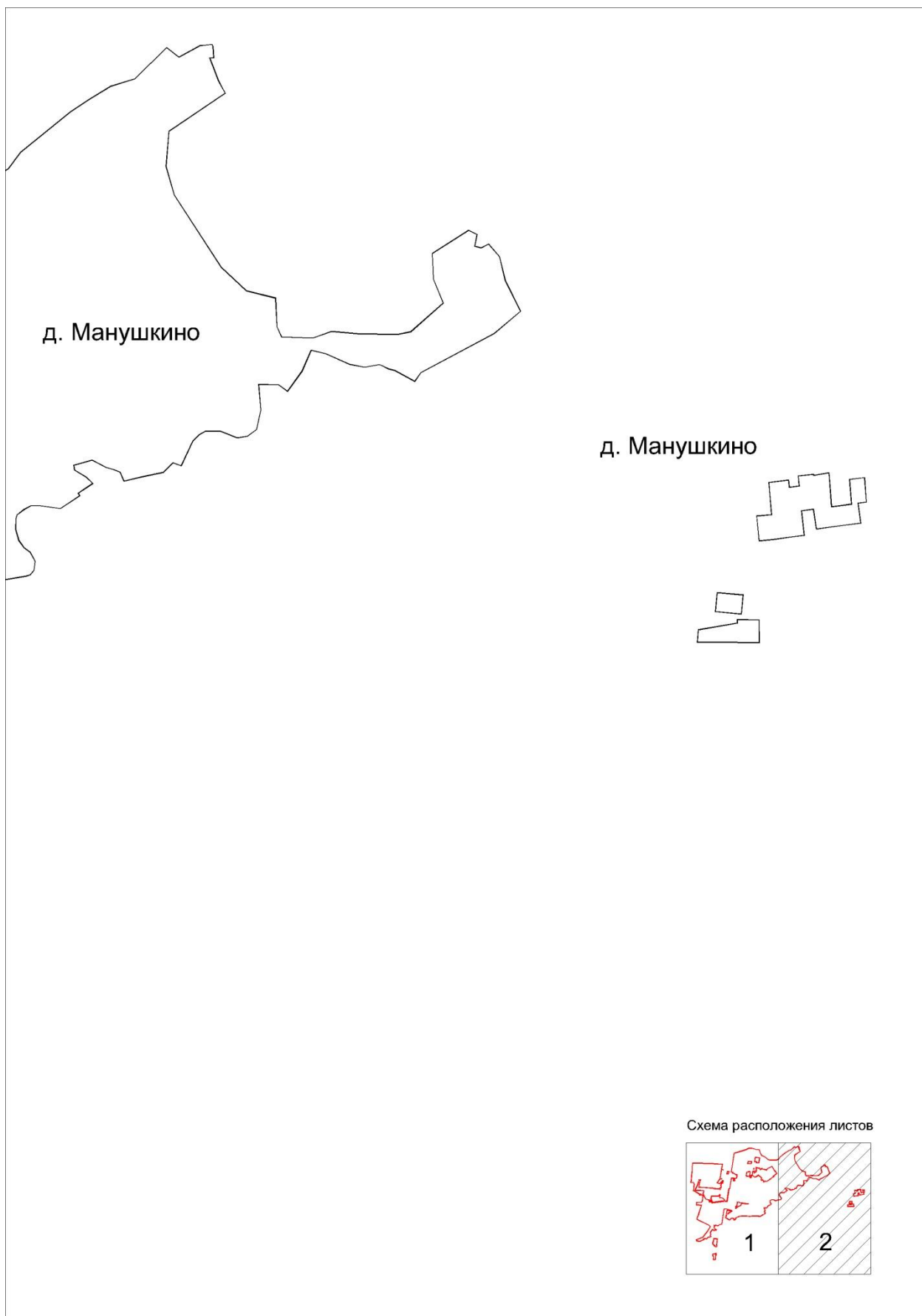




КАРТА (СХЕМА) ГРАНИЦЫ ДЕРЕВНИ МАНУШКИНО  
СЕЛЬСКОГО ПОСЕЛЕНИЯ СТРЕМИЛОВСКОЕ ЧЕХОВСКОГО МУНИЦИПАЛЬНОГО  
РАЙОНА МОСКОВСКОЙ ОБЛАСТИ



КАРТА (СХЕМА) ГРАНИЦЫ ДЕРЕВНИ МАНУШКИНО  
СЕЛЬСКОГО ПОСЕЛЕНИЯ СТРЕМИЛОВСКОЕ ЧЕХОВСКОГО МУНИЦИПАЛЬНОГО  
РАЙОНА МОСКОВСКОЙ ОБЛАСТИ



КАРТА (СХЕМА) ГРАНИЦЫ ДЕРЕВНИ МАСНОВО-ЖУКОВО  
СЕЛЬСКОГО ПОСЕЛЕНИЯ СТРЕМИЛОВСКОЕ ЧЕХОВСКОГО МУНИЦИПАЛЬНОГО  
РАЙОНА МОСКОВСКОЙ ОБЛАСТИ



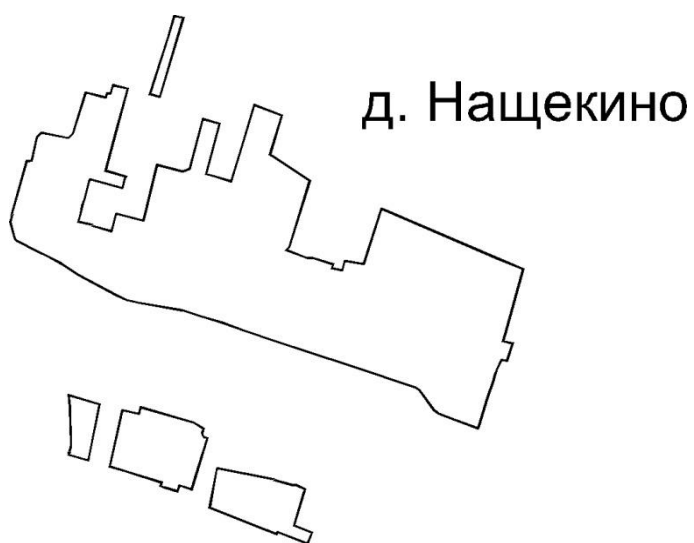
КАРТА (СХЕМА) ГРАНИЦЫ ДЕРЕВНИ МЕРЛЕЕВО  
СЕЛЬСКОГО ПОСЕЛЕНИЯ СТРЕМИЛОВСКОЕ ЧЕХОВСКОГО МУНИЦИПАЛЬНОГО  
РАЙОНА МОСКОВСКОЙ ОБЛАСТИ



КАРТА (СХЕМА) ГРАНИЦЫ ДЕРЕВНИ МУКОВНИНО  
СЕЛЬСКОГО ПОСЕЛЕНИЯ СТРЕМИЛОВСКОЕ ЧЕХОВСКОГО МУНИЦИПАЛЬНОГО  
РАЙОНА МОСКОВСКОЙ ОБЛАСТИ



КАРТА (СХЕМА) ГРАНИЦЫ ДЕРЕВНИ НАЩЕКИНО  
СЕЛЬСКОГО ПОСЕЛЕНИЯ СТРЕМИЛОВСКОЕ ЧЕХОВСКОГО МУНИЦИПАЛЬНОГО  
РАЙОНА МОСКОВСКОЙ ОБЛАСТИ



КАРТА (СХЕМА) ГРАНИЦЫ ДЕРЕВНИ НОВГОРОДОВО  
СЕЛЬСКОГО ПОСЕЛЕНИЯ СТРЕМИЛОВСКОЕ ЧЕХОВСКОГО МУНИЦИПАЛЬНОГО  
РАЙОНА МОСКОВСКОЙ ОБЛАСТИ



КАРТА (СХЕМА) ГРАНИЦЫ ДЕРЕВНИ ПЕРШИНО  
СЕЛЬСКОГО ПОСЕЛЕНИЯ СТРЕМИЛОВСКОЕ ЧЕХОВСКОГО МУНИЦИПАЛЬНОГО  
РАЙОНА МОСКОВСКОЙ ОБЛАСТИ



КАРТА (СХЕМА) ГРАНИЦЫ ДЕРЕВНИ ПЕТРОПАВЛОВКА  
СЕЛЬСКОГО ПОСЕЛЕНИЯ СТРЕМИЛОВСКОЕ ЧЕХОВСКОГО МУНИЦИПАЛЬНОГО  
РАЙОНА МОСКОВСКОЙ ОБЛАСТИ



КАРТА (СХЕМА) ГРАНИЦЫ ДЕРЕВНИ ПЕШКОВО  
СЕЛЬСКОГО ПОСЕЛЕНИЯ СТРЕМИЛОВСКОЕ ЧЕХОВСКОГО МУНИЦИПАЛЬНОГО  
РАЙОНА МОСКОВСКОЙ ОБЛАСТИ



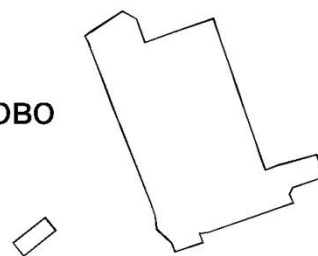
КАРТА (СХЕМА) ГРАНИЦЫ ДЕРЕВНИ ПЛУЖКОВО  
СЕЛЬСКОГО ПОСЕЛЕНИЯ СТРЕМИЛОВСКОЕ ЧЕХОВСКОГО МУНИЦИПАЛЬНОГО  
РАЙОНА МОСКОВСКОЙ ОБЛАСТИ

д. Плужково

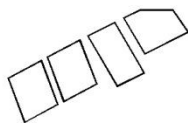


д. Плужково

д. Плужково



д. Плужково

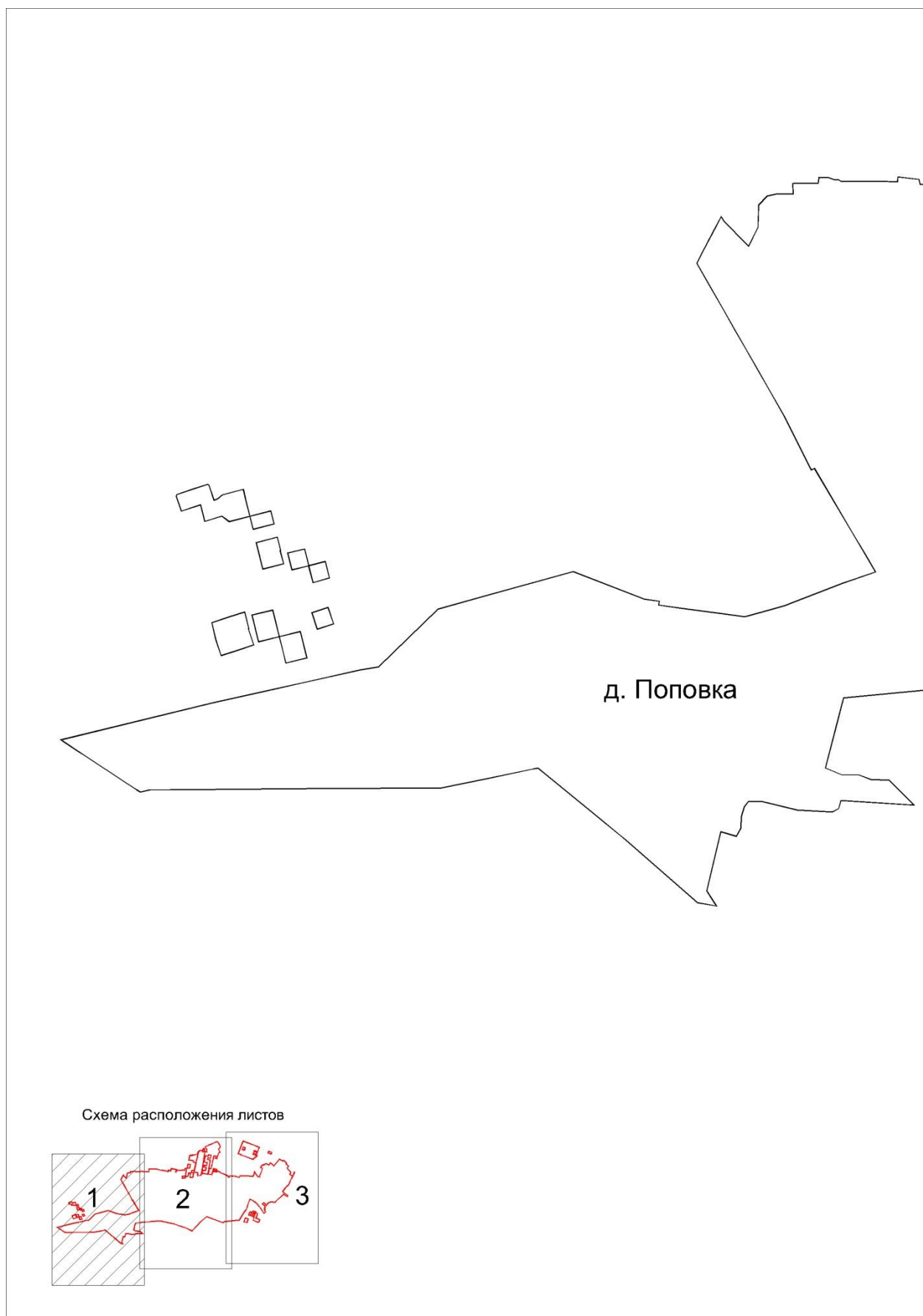




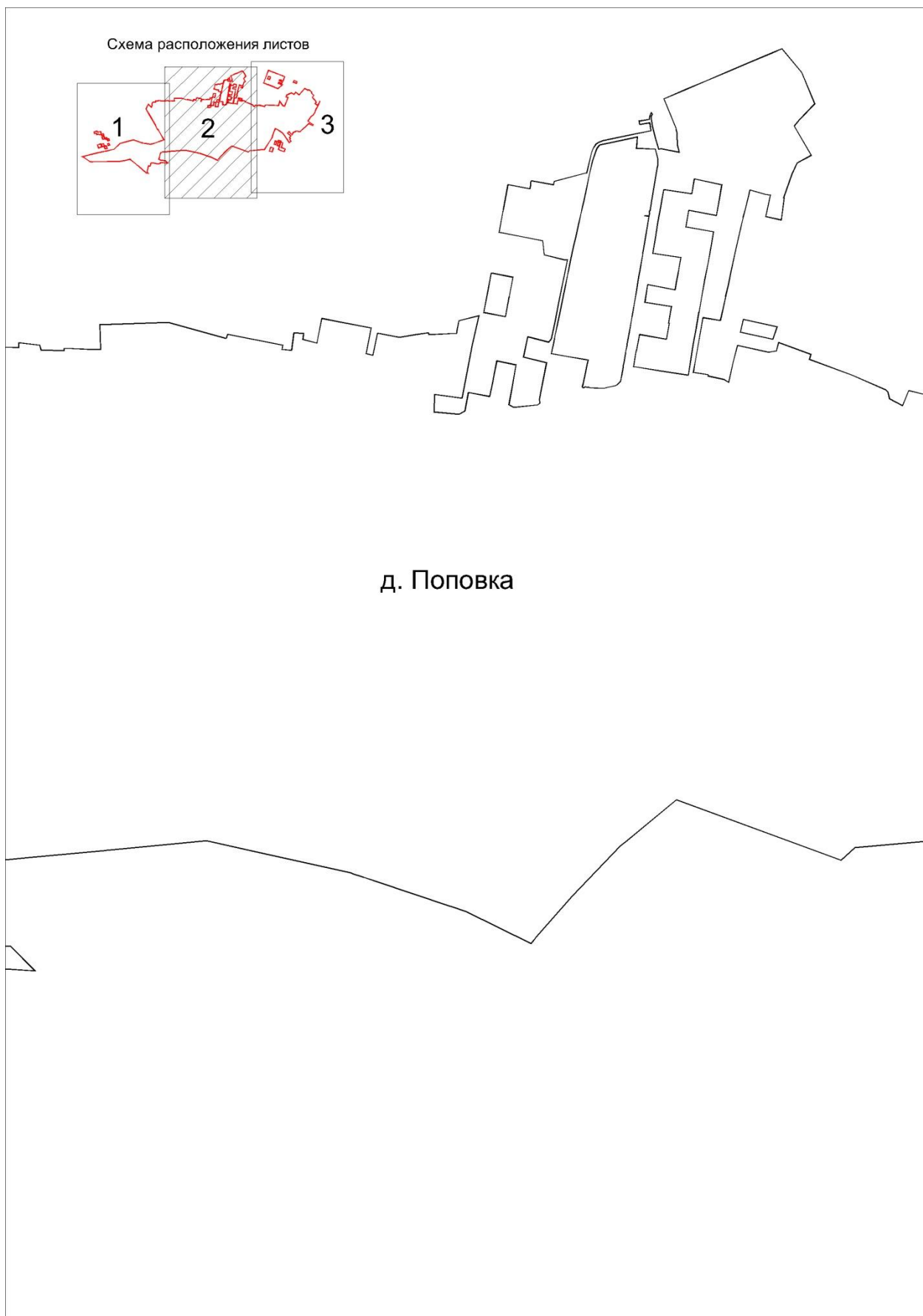
КАРТА (СХЕМА) ГРАНИЦЫ ДЕРЕВНИ ПОКРОВ  
СЕЛЬСКОГО ПОСЕЛЕНИЯ СТРЕМИЛОВСКОЕ ЧЕХОВСКОГО МУНИЦИПАЛЬНОГО  
РАЙОНА МОСКОВСКОЙ ОБЛАСТИ



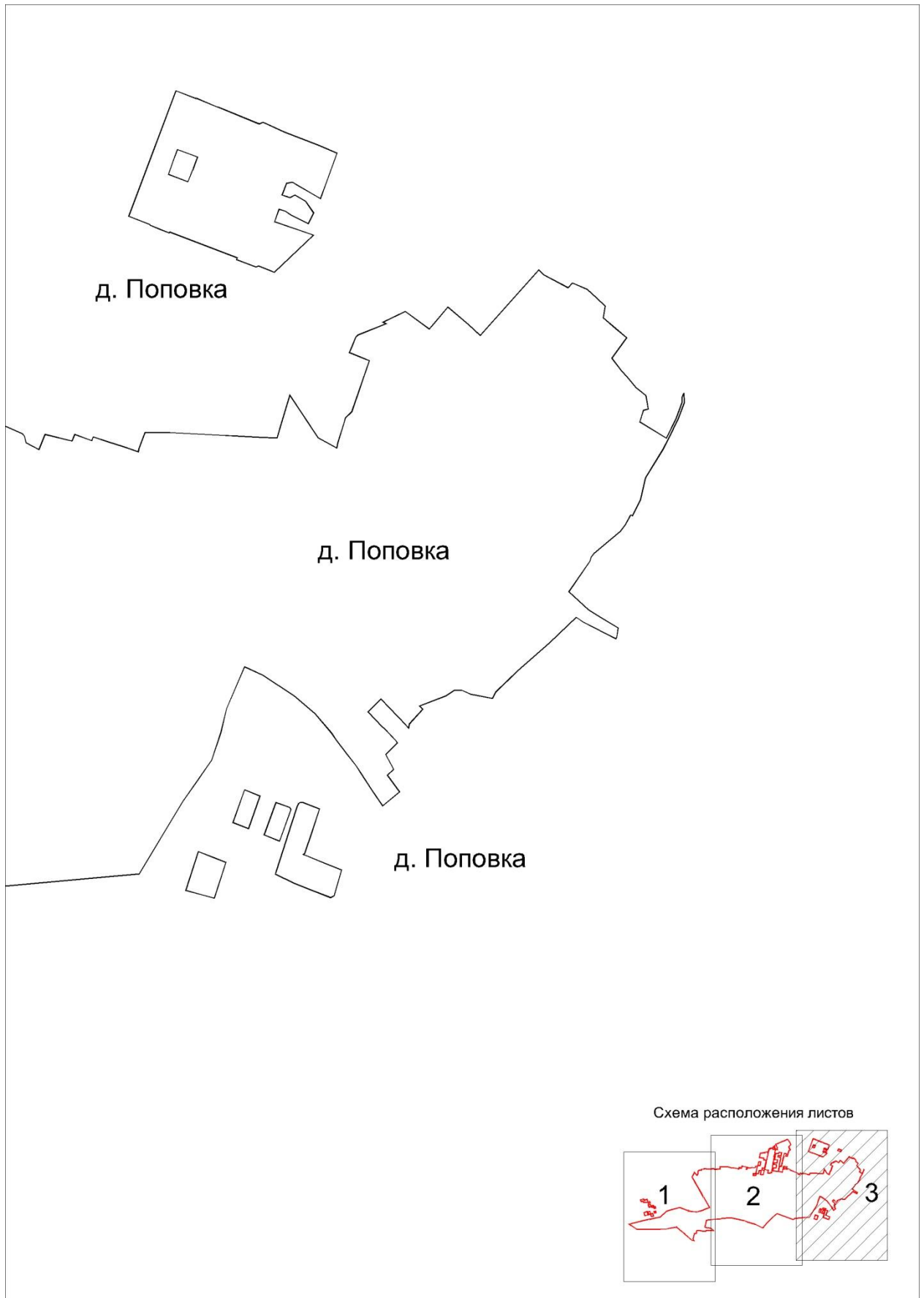
КАРТА (СХЕМА) ГРАНИЦЫ ДЕРЕВНИ ПОПОВКА  
СЕЛЬСКОГО ПОСЕЛЕНИЯ СТРЕМИЛОВСКОЕ ЧЕХОВСКОГО МУНИЦИПАЛЬНОГО  
РАЙОНА МОСКОВСКОЙ ОБЛАСТИ



КАРТА (СХЕМА) ГРАНИЦЫ ДЕРЕВНИ ПОПОВКА  
СЕЛЬСКОГО ПОСЕЛЕНИЯ СТРЕМИЛОВСКОЕ ЧЕХОВСКОГО МУНИЦИПАЛЬНОГО  
РАЙОНА МОСКОВСКОЙ ОБЛАСТИ



КАРТА (СХЕМА) ГРАНИЦЫ ДЕРЕВНИ ПОПОВКА  
СЕЛЬСКОГО ПОСЕЛЕНИЯ СТРЕМИЛОВСКОЕ ЧЕХОВСКОГО МУНИЦИПАЛЬНОГО  
РАЙОНА МОСКОВСКОЙ ОБЛАСТИ



КАРТА (СХЕМА) ГРАНИЦЫ ДЕРЕВНИ ПРУДКИ  
СЕЛЬСКОГО ПОСЕЛЕНИЯ СТРЕМИЛОВСКОЕ ЧЕХОВСКОГО МУНИЦИПАЛЬНОГО  
РАЙОНА МОСКОВСКОЙ ОБЛАСТИ



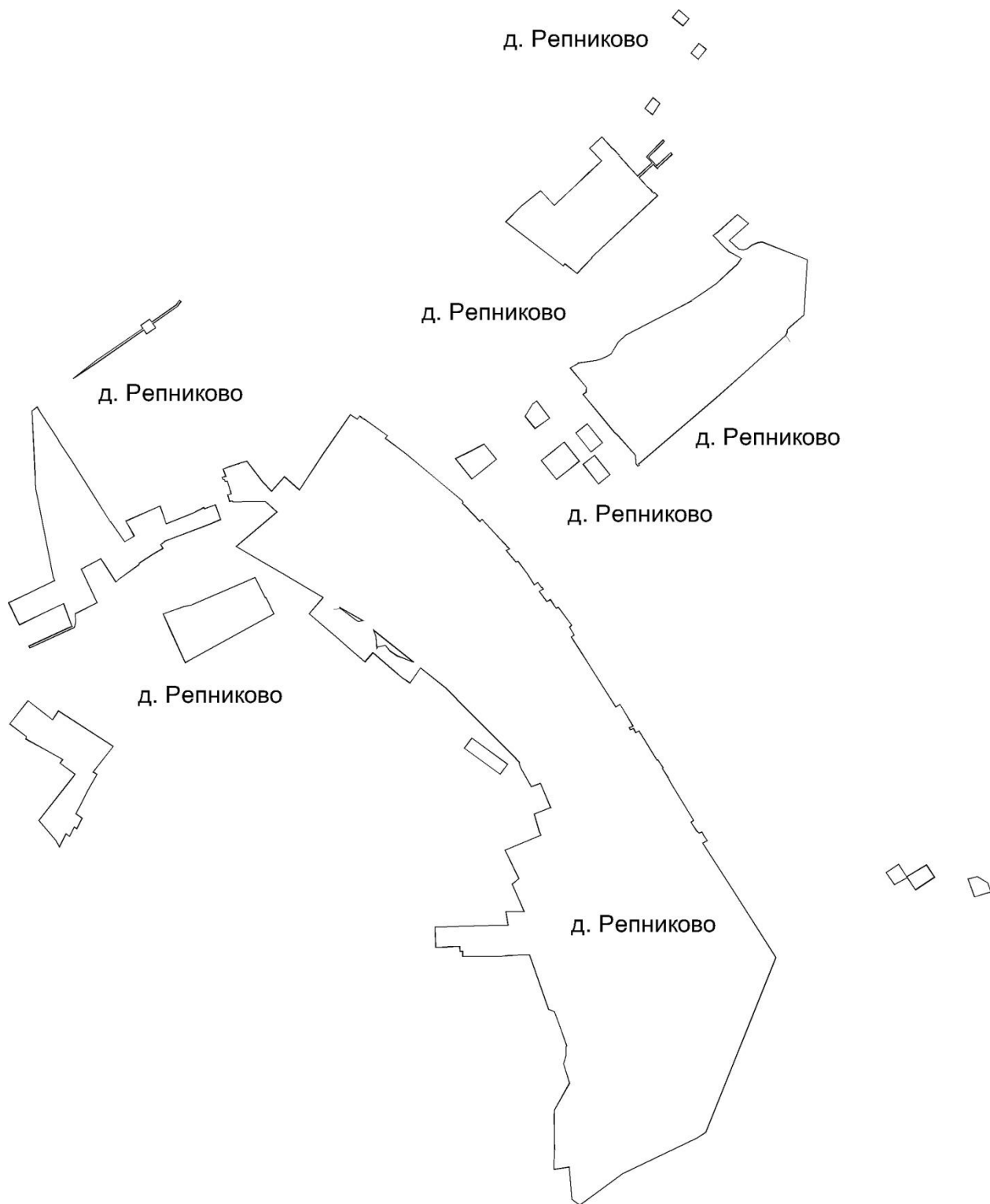
КАРТА (СХЕМА) ГРАНИЦЫ ДЕРЕВНИ РАДУТИНО  
СЕЛЬСКОГО ПОСЕЛЕНИЯ СТРЕМИЛОВСКОЕ ЧЕХОВСКОГО МУНИЦИПАЛЬНОГО  
РАЙОНА МОСКОВСКОЙ ОБЛАСТИ



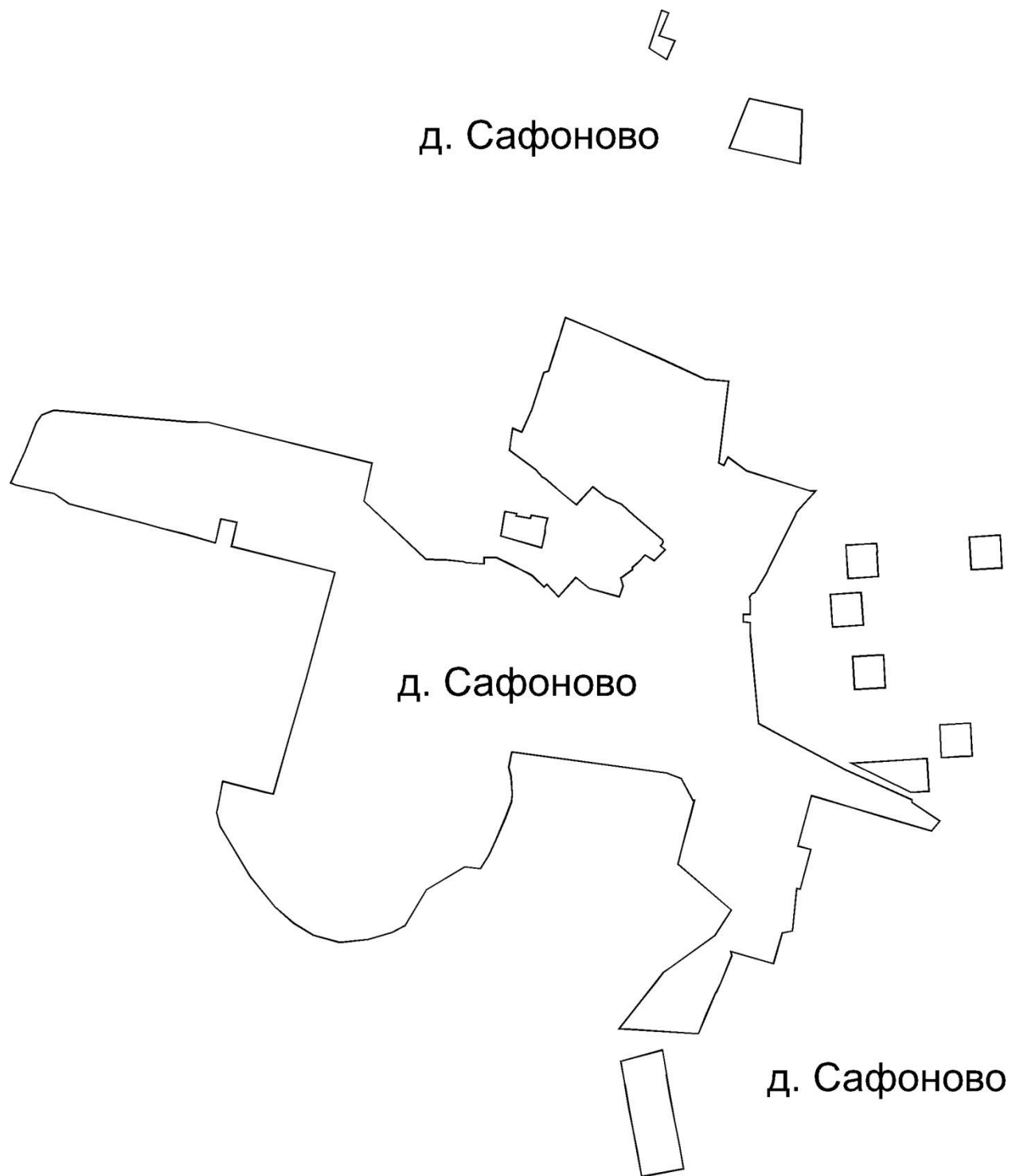
КАРТА (СХЕМА) ГРАНИЦЫ ДЕРЕВНИ РАСТОВКА  
СЕЛЬСКОГО ПОСЕЛЕНИЯ СТРЕМИЛОВСКОЕ ЧЕХОВСКОГО МУНИЦИПАЛЬНОГО  
РАЙОНА МОСКОВСКОЙ ОБЛАСТИ



КАРТА (СХЕМА) ГРАНИЦЫ ДЕРЕВНИ РЕПНИКОВО  
СЕЛЬСКОГО ПОСЕЛЕНИЯ СТРЕМИЛОВСКОЕ ЧЕХОВСКОГО МУНИЦИПАЛЬНОГО  
РАЙОНА МОСКОВСКОЙ ОБЛАСТИ

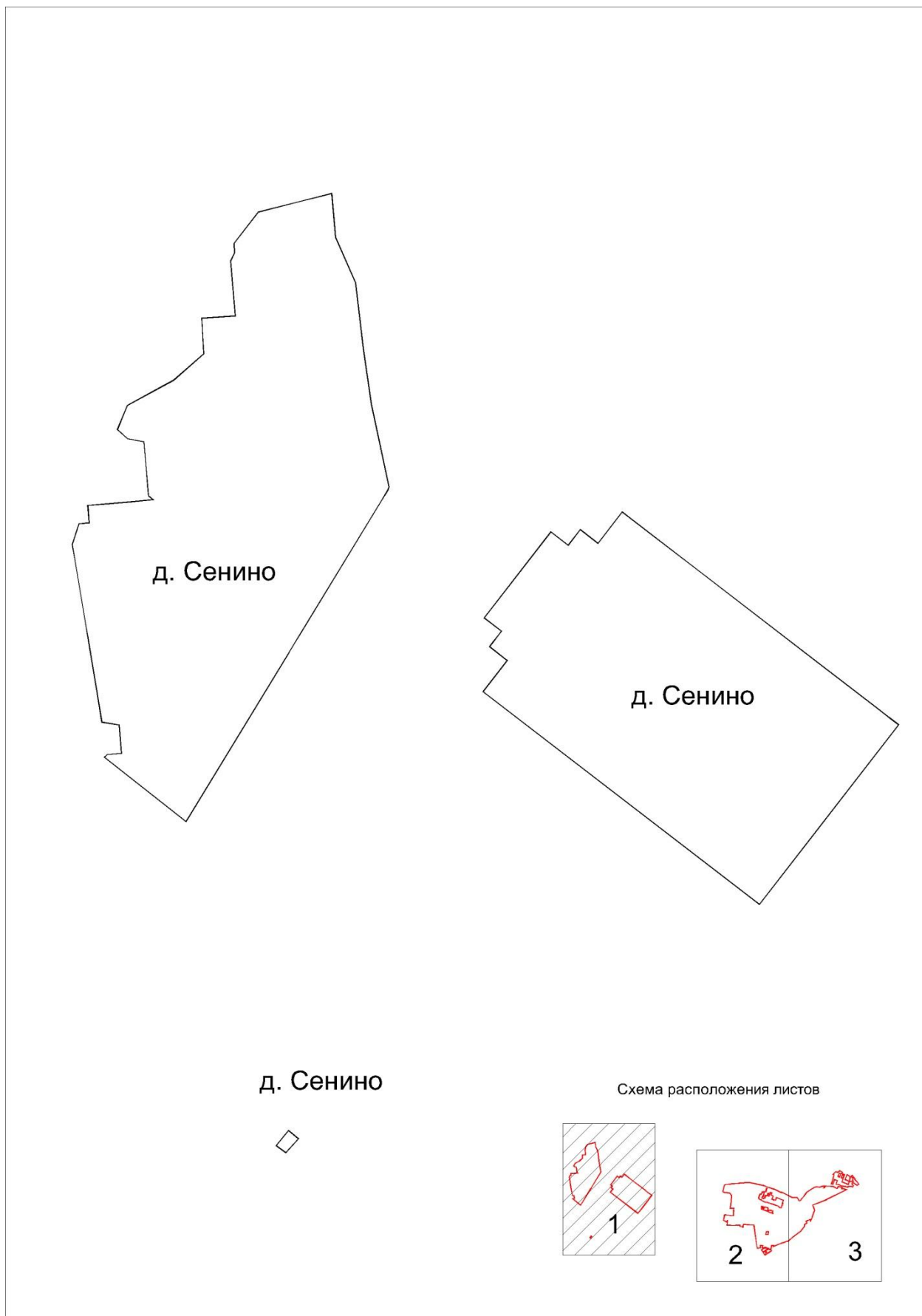


КАРТА (СХЕМА) ГРАНИЦЫ ДЕРЕВНИ САФОНОВО  
СЕЛЬСКОГО ПОСЕЛЕНИЯ СТРЕМИЛОВСКОЕ ЧЕХОВСКОГО МУНИЦИПАЛЬНОГО  
РАЙОНА МОСКОВСКОЙ ОБЛАСТИ

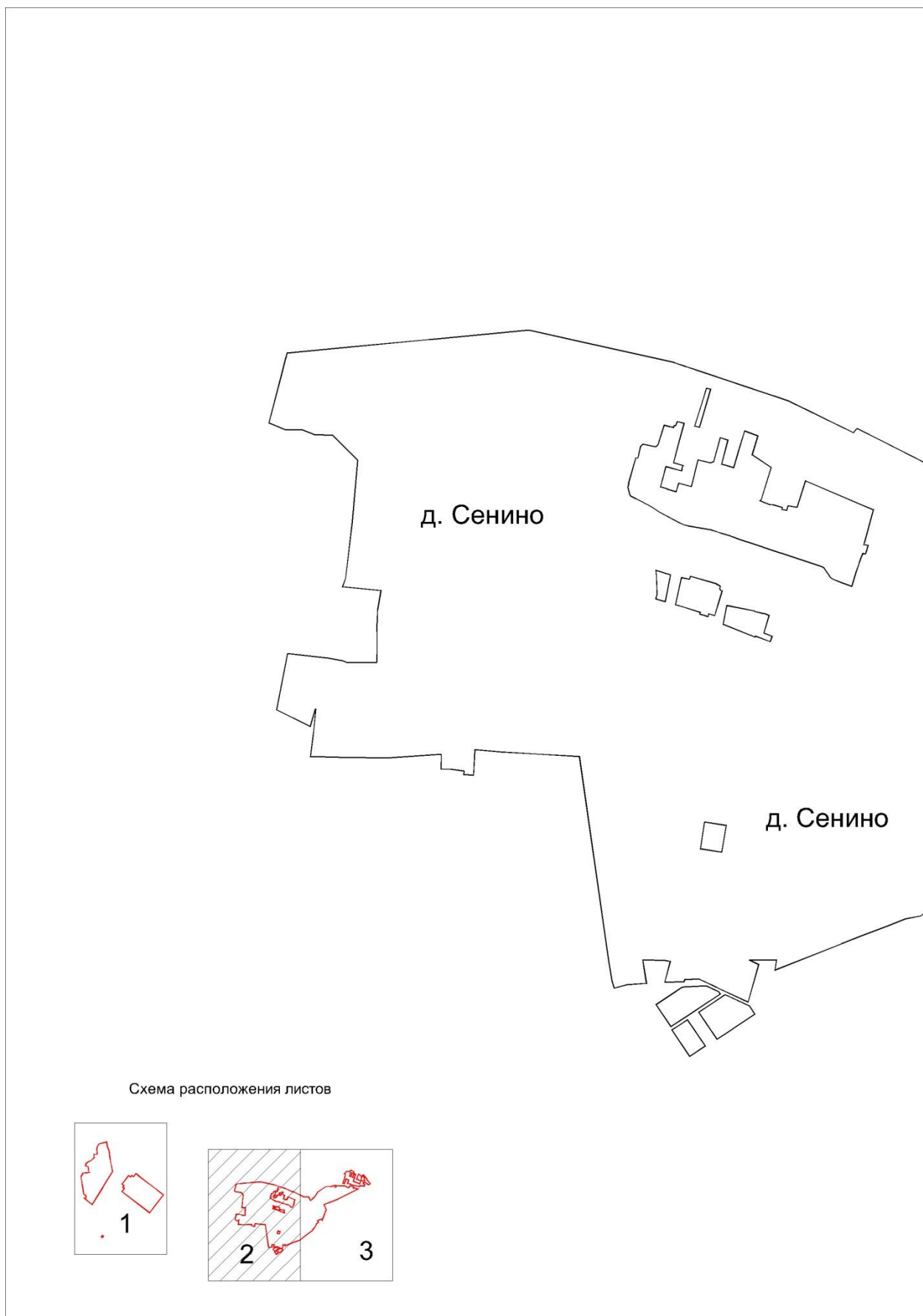




КАРТА (СХЕМА) ГРАНИЦЫ ДЕРЕВНИ СЕНИНО  
СЕЛЬСКОГО ПОСЕЛЕНИЯ СТРЕМИЛОВСКОЕ ЧЕХОВСКОГО МУНИЦИПАЛЬНОГО  
РАЙОНА МОСКОВСКОЙ ОБЛАСТИ



КАРТА (СХЕМА) ГРАНИЦЫ ДЕРЕВНИ СЕНИНО  
СЕЛЬСКОГО ПОСЕЛЕНИЯ СТРЕМИЛОВСКОЕ ЧЕХОВСКОГО МУНИЦИПАЛЬНОГО  
РАЙОНА МОСКОВСКОЙ ОБЛАСТИ



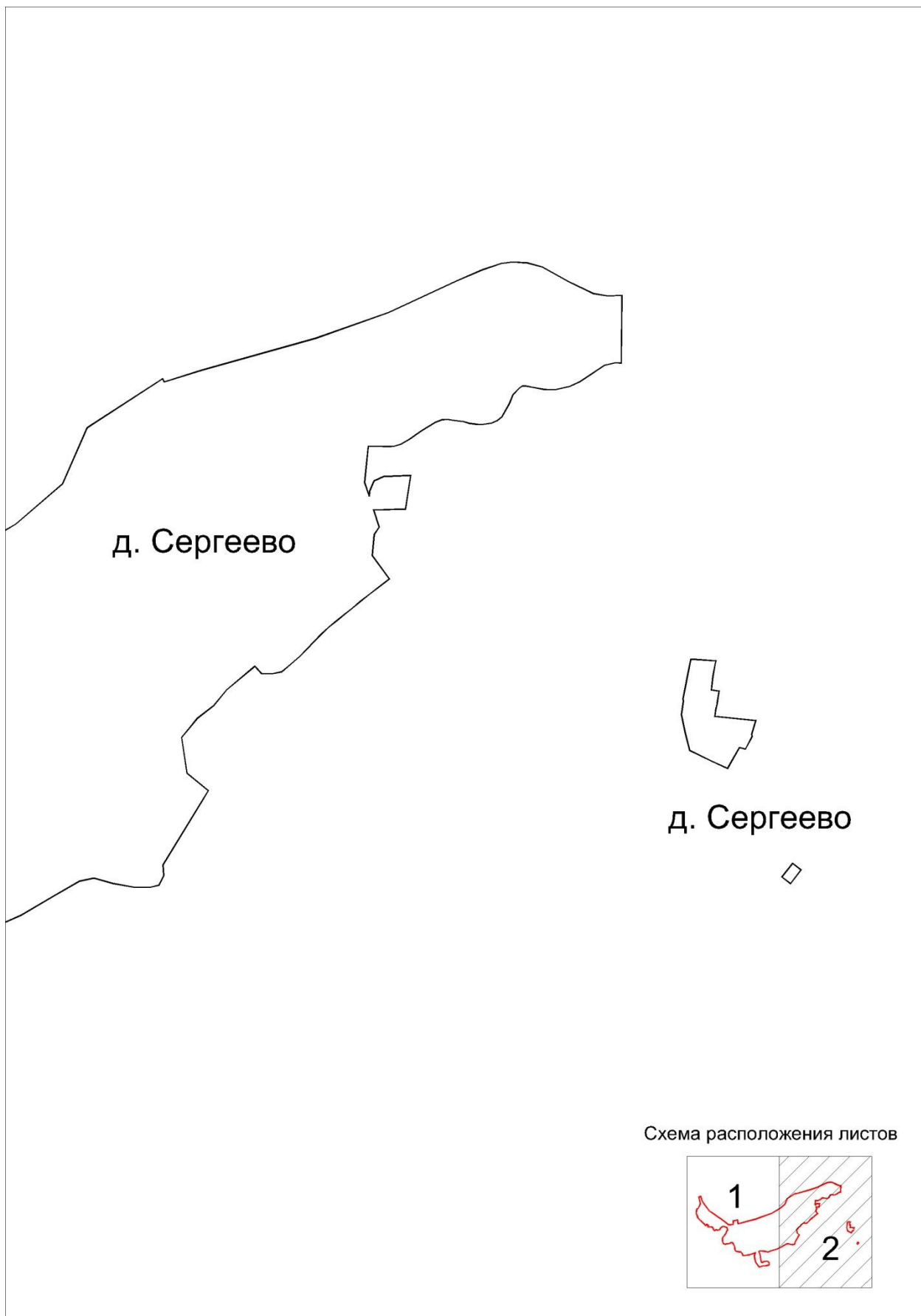
КАРТА (СХЕМА) ГРАНИЦЫ ДЕРЕВНИ СЕНИНО  
СЕЛЬСКОГО ПОСЕЛЕНИЯ СТРЕМИЛОВСКОЕ ЧЕХОВСКОГО МУНИЦИПАЛЬНОГО  
РАЙОНА МОСКОВСКОЙ ОБЛАСТИ



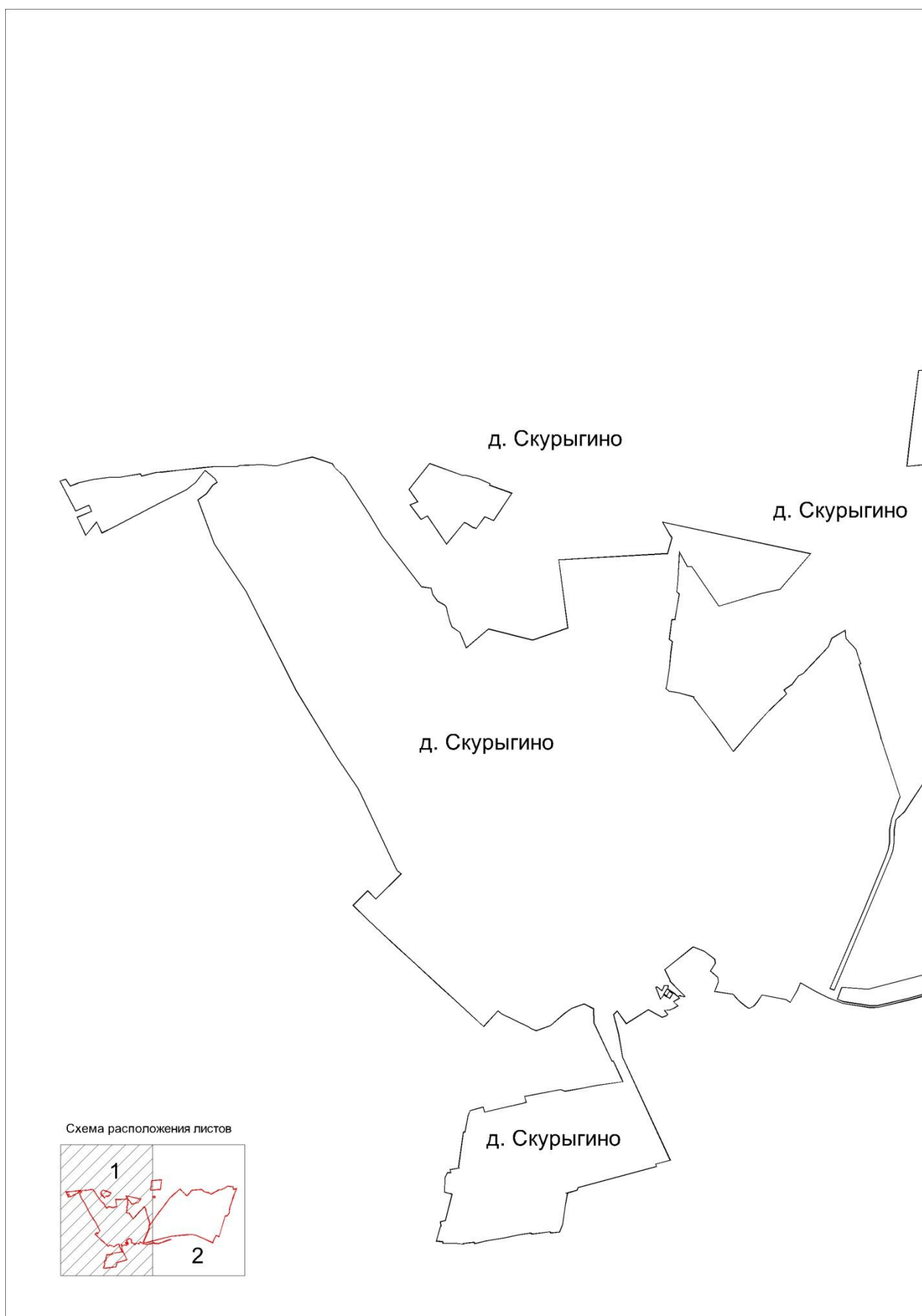
КАРТА (СХЕМА) ГРАНИЦЫ ДЕРЕВНИ СЕРГЕЕВО  
СЕЛЬСКОГО ПОСЕЛЕНИЯ СТРЕМИЛОВСКОЕ ЧЕХОВСКОГО МУНИЦИПАЛЬНОГО  
РАЙОНА МОСКОВСКОЙ ОБЛАСТИ



КАРТА (СХЕМА) ГРАНИЦЫ ДЕРЕВНИ СЕРГЕЕВО  
СЕЛЬСКОГО ПОСЕЛЕНИЯ СТРЕМИЛОВСКОЕ ЧЕХОВСКОГО МУНИЦИПАЛЬНОГО  
РАЙОНА МОСКОВСКОЙ ОБЛАСТИ



КАРТА (СХЕМА) ГРАНИЦЫ ДЕРЕВНИ СКУРЫГИНО  
СЕЛЬСКОГО ПОСЕЛЕНИЯ СТРЕМИЛОВСКОЕ ЧЕХОВСКОГО МУНИЦИПАЛЬНОГО  
РАЙОНА МОСКОВСКОЙ ОБЛАСТИ



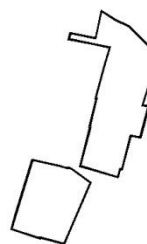

КАРТА (СХЕМА) ГРАНИЦЫ ДЕРЕВНИ СКУРЫГИНО  
СЕЛЬСКОГО ПОСЕЛЕНИЯ СТРЕМИЛОВСКОЕ ЧЕХОВСКОГО МУНИЦИПАЛЬНОГО  
РАЙОНА МОСКОВСКОЙ ОБЛАСТИ



КАРТА (СХЕМА) ГРАНИЦЫ ДЕРЕВНИ СЛЕПУШКИНО  
СЕЛЬСКОГО ПОСЕЛЕНИЯ СТРЕМИЛОВСКОЕ ЧЕХОВСКОГО МУНИЦИПАЛЬНОГО  
РАЙОНА МОСКОВСКОЙ ОБЛАСТИ



д. Слепушкино

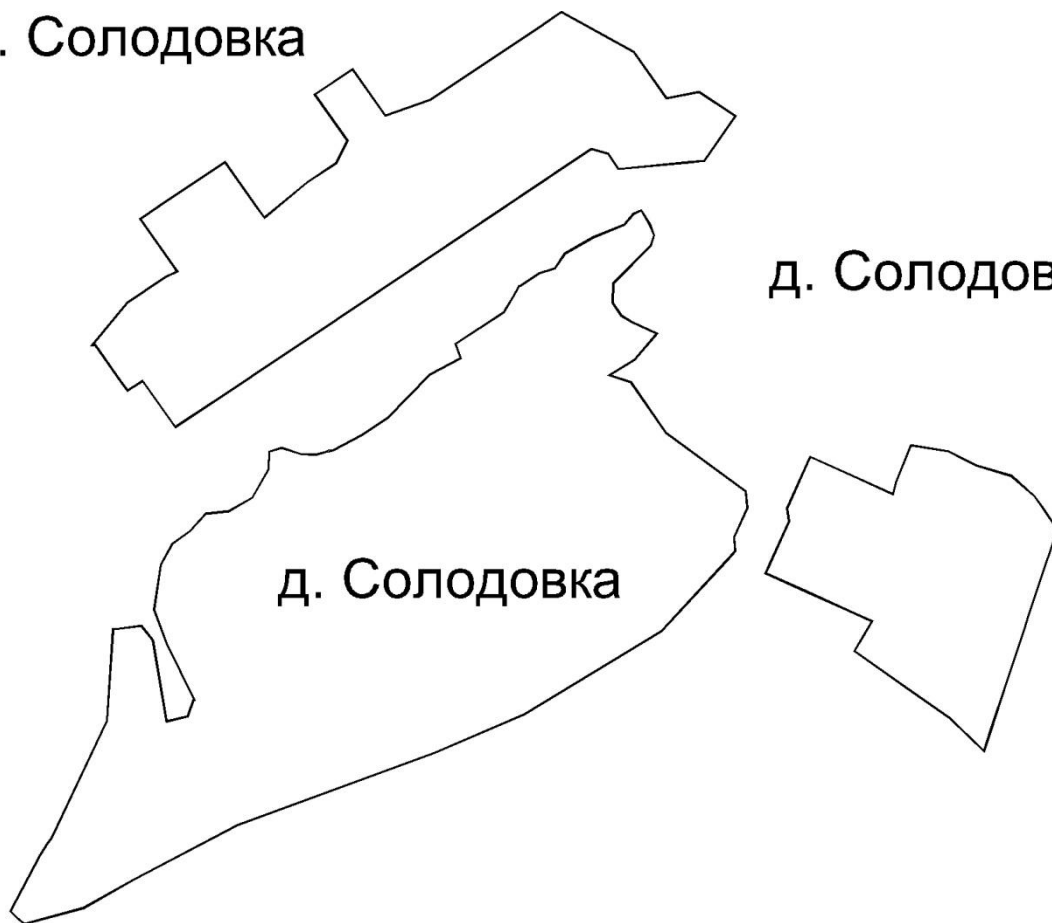


д. Слепушкино



КАРТА (СХЕМА) ГРАНИЦЫ ДЕРЕВНИ СОЛОДОВКА  
СЕЛЬСКОГО ПОСЕЛЕНИЯ СТРЕМИЛОВСКОЕ ЧЕХОВСКОГО МУНИЦИПАЛЬНОГО  
РАЙОНА МОСКОВСКОЙ ОБЛАСТИ

д. Солодовка



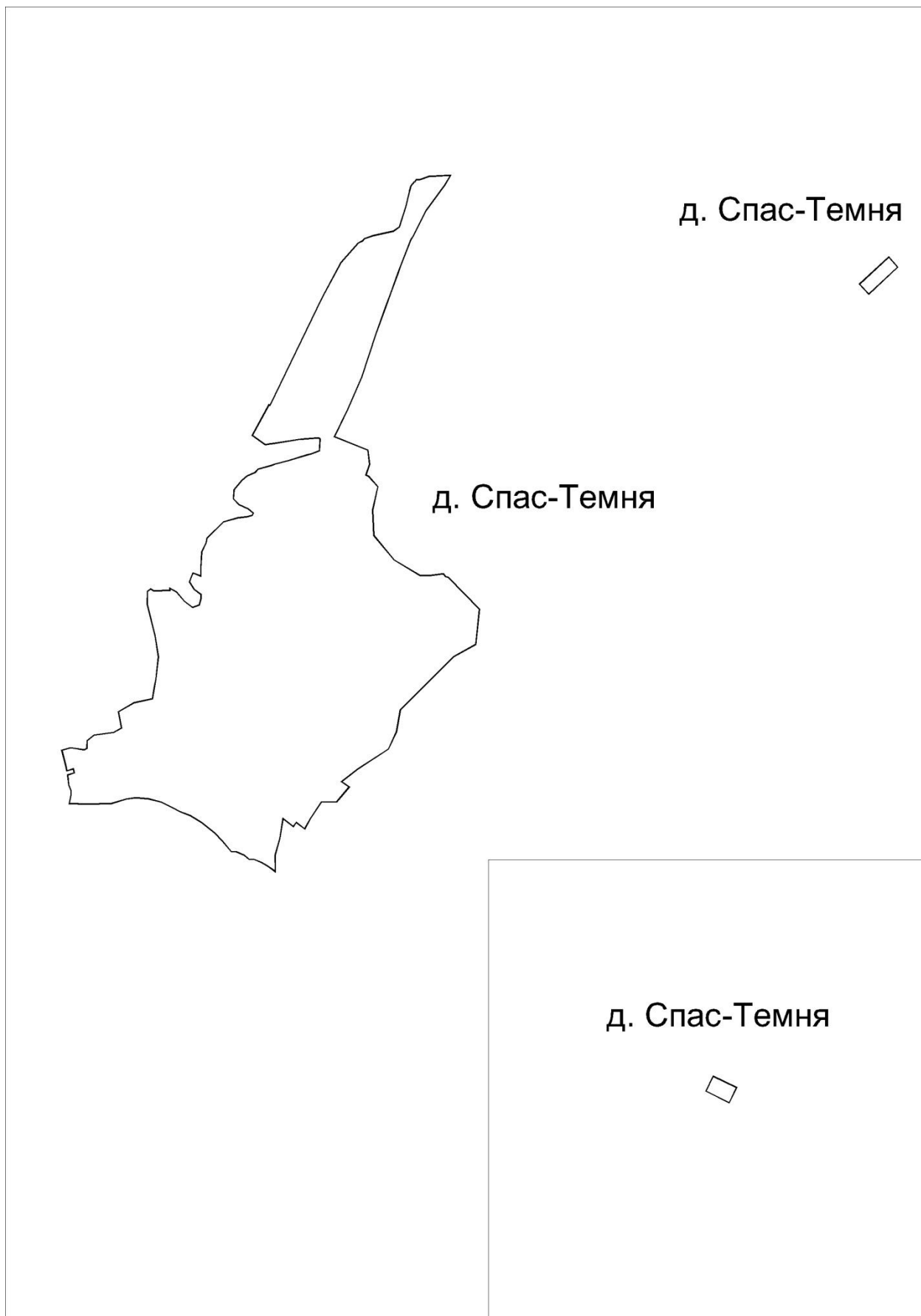
д. Солодовка

д. Солодовка

КАРТА (СХЕМА) ГРАНИЦЫ ДЕРЕВНИ СОХИНКИ  
СЕЛЬСКОГО ПОСЕЛЕНИЯ СТРЕМИЛОВСКОЕ ЧЕХОВСКОГО МУНИЦИПАЛЬНОГО  
РАЙОНА МОСКОВСКОЙ ОБЛАСТИ



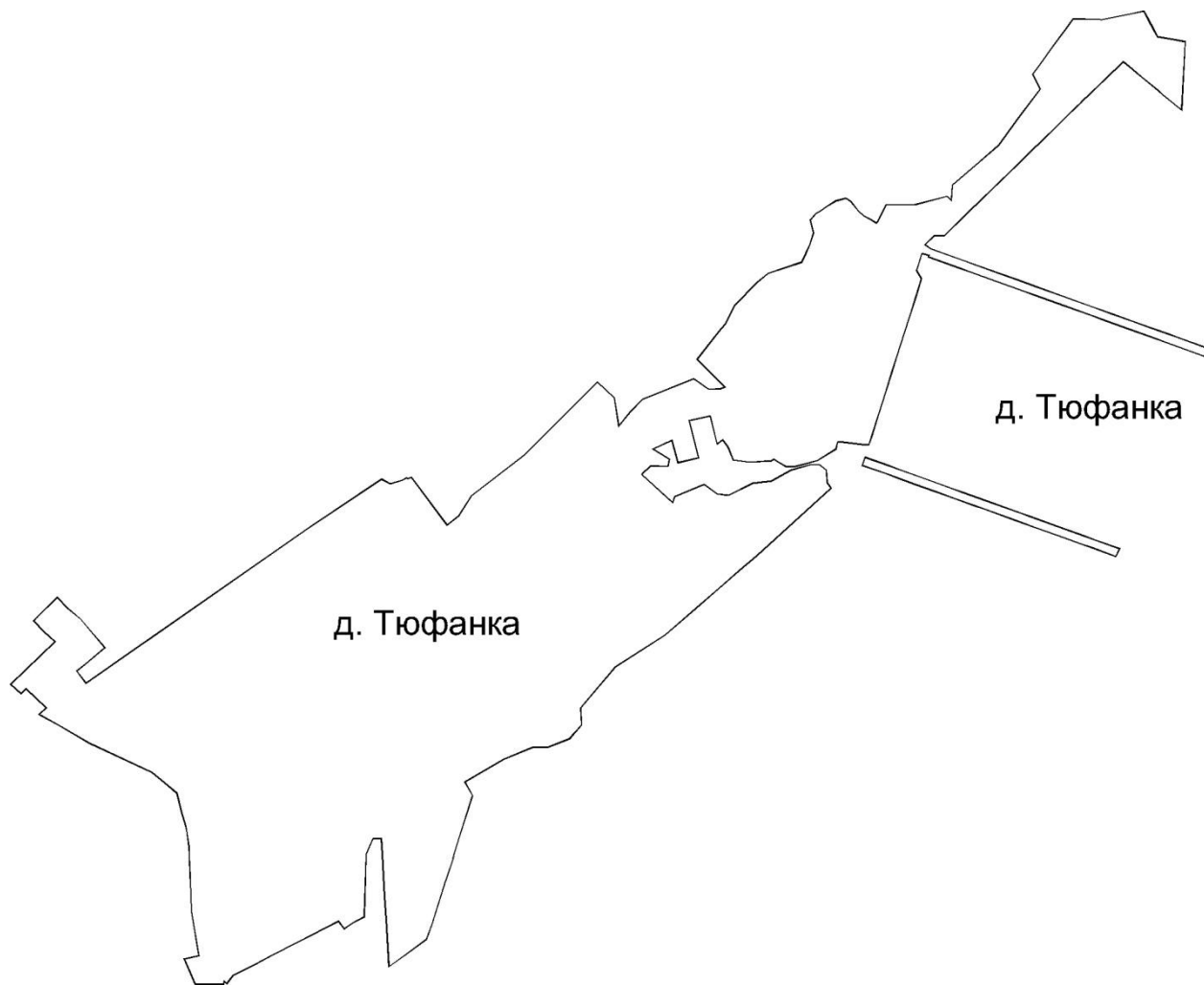
КАРТА (СХЕМА) ГРАНИЦЫ ДЕРЕВНИ СПАС-ТЕМНЯ  
СЕЛЬСКОГО ПОСЕЛЕНИЯ СТРЕМИЛОВСКОЕ ЧЕХОВСКОГО МУНИЦИПАЛЬНОГО  
РАЙОНА МОСКОВСКОЙ ОБЛАСТИ



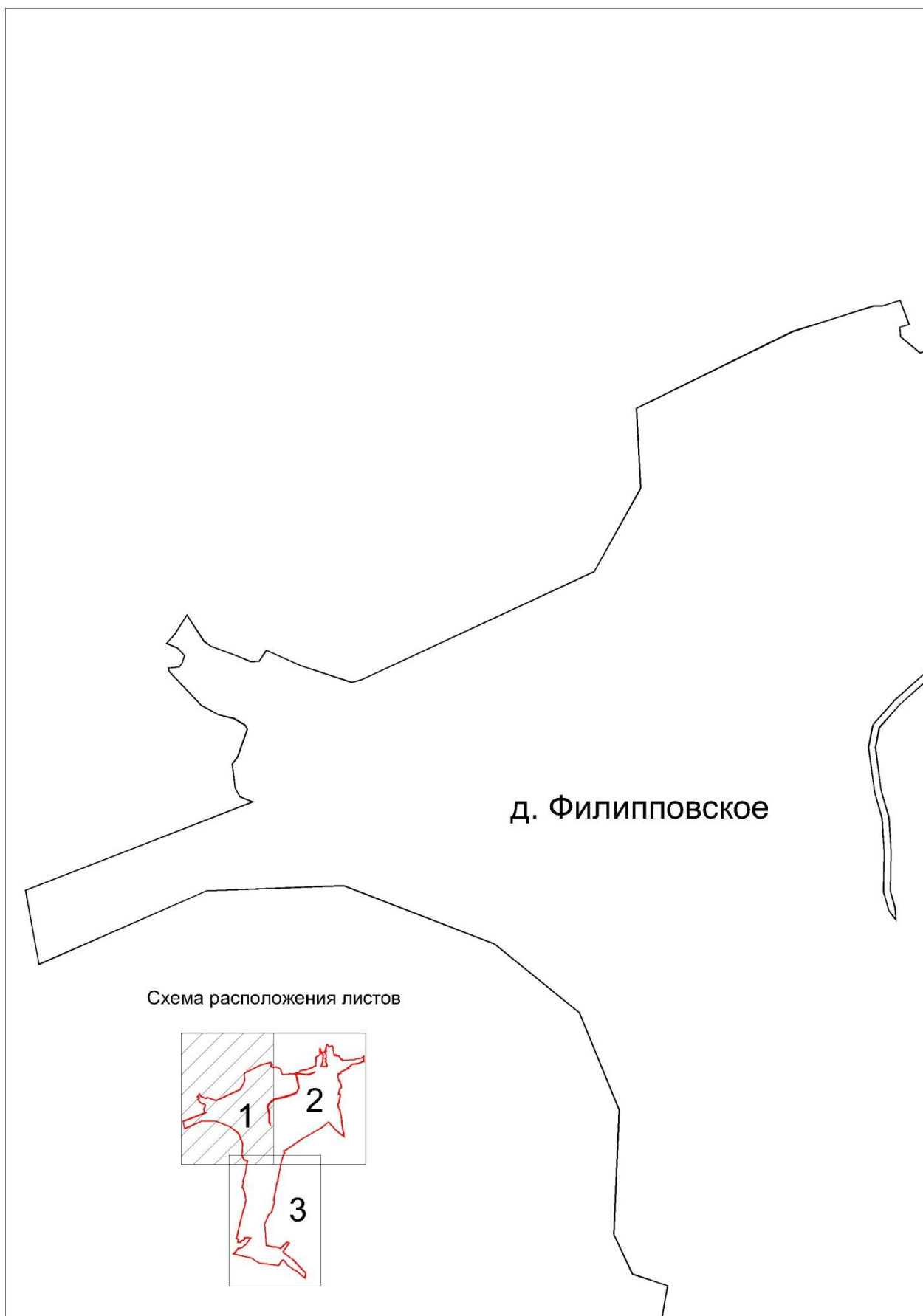
КАРТА (СХЕМА) ГРАНИЦЫ СЕЛА СТРЕМИЛОВО  
СЕЛЬСКОГО ПОСЕЛЕНИЯ СТРЕМИЛОВСКОЕ ЧЕХОВСКОГО МУНИЦИПАЛЬНОГО  
РАЙОНА МОСКОВСКОЙ ОБЛАСТИ



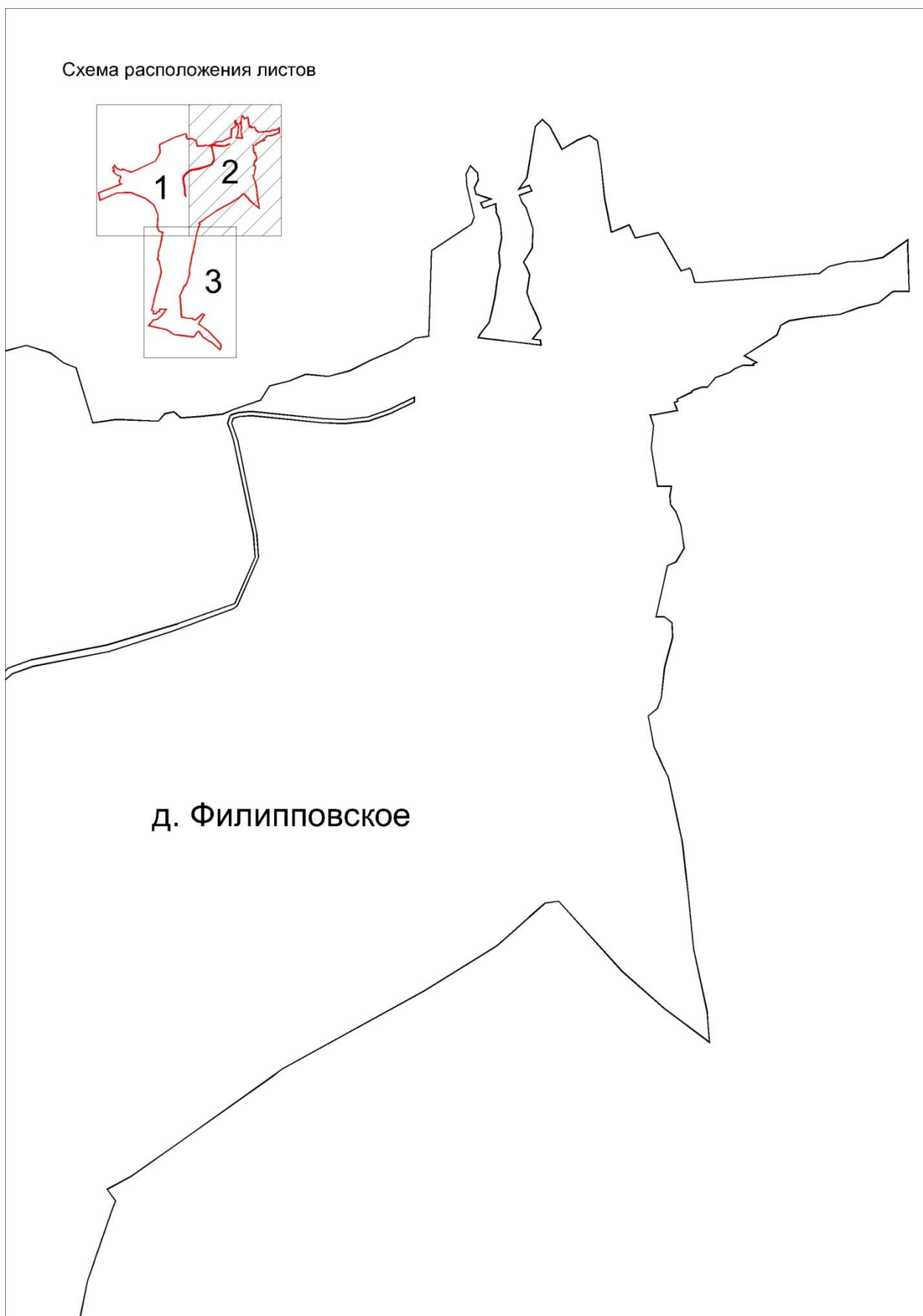
КАРТА (СХЕМА) ГРАНИЦЫ ДЕРЕВНИ ТЮФАНКА  
СЕЛЬСКОГО ПОСЕЛЕНИЯ СТРЕМИЛОВСКОЕ ЧЕХОВСКОГО МУНИЦИПАЛЬНОГО  
РАЙОНА МОСКОВСКОЙ ОБЛАСТИ



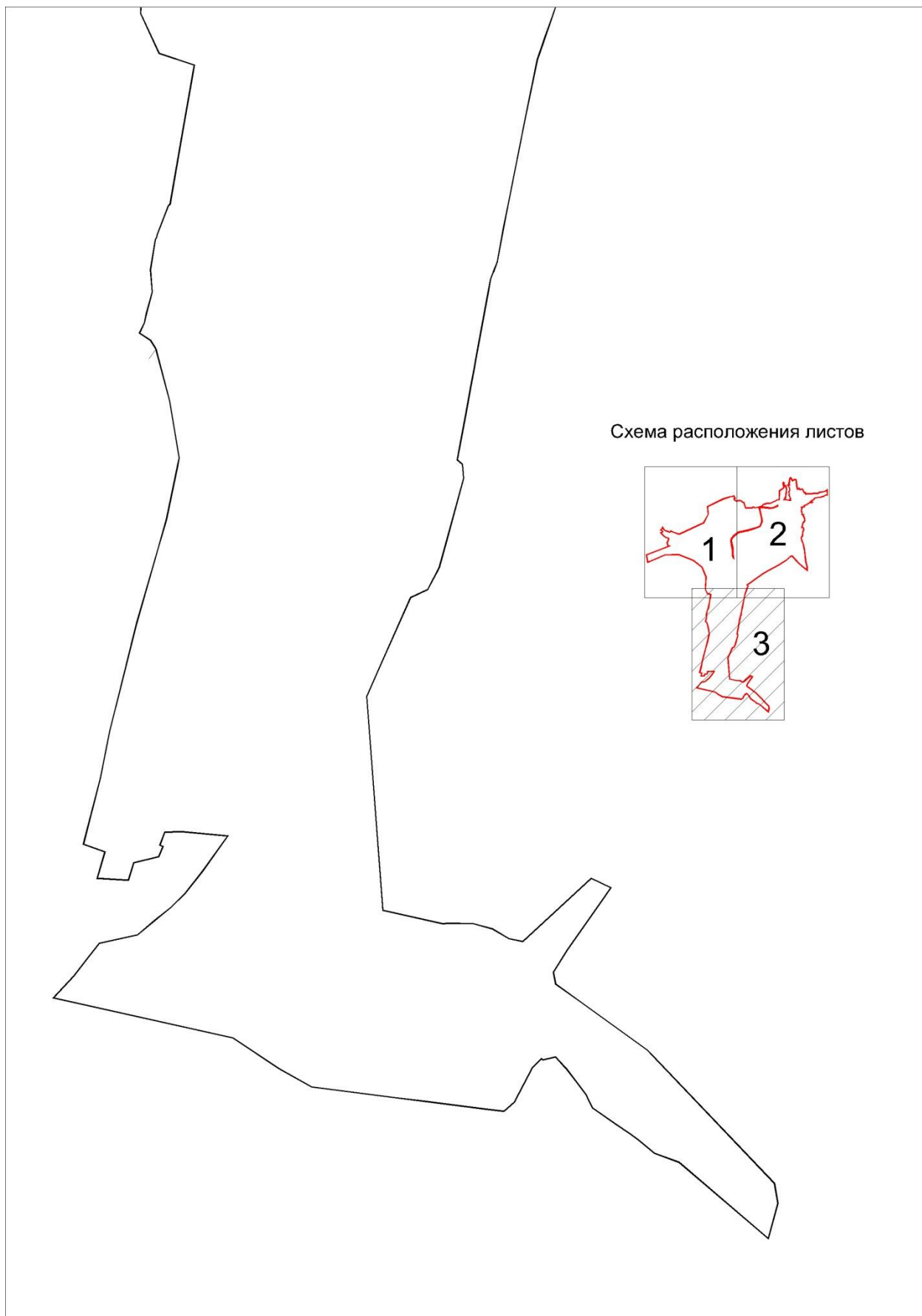
КАРТА (СХЕМА) ГРАНИЦЫ ДЕРЕВНИ ФИЛИППОВСКОЕ  
СЕЛЬСКОГО ПОСЕЛЕНИЯ СТРЕМИЛОВСКОЕ ЧЕХОВСКОГО МУНИЦИПАЛЬНОГО  
РАЙОНА МОСКОВСКОЙ ОБЛАСТИ



КАРТА (СХЕМА) ГРАНИЦЫ ДЕРЕВНИ ФИЛИППОВСКОЕ  
СЕЛЬСКОГО ПОСЕЛЕНИЯ СТРЕМИЛОВСКОЕ ЧЕХОВСКОГО МУНИЦИПАЛЬНОГО  
РАЙОНА МОСКОВСКОЙ ОБЛАСТИ



КАРТА (СХЕМА) ГРАНИЦЫ ДЕРЕВНИ ФИЛИППОВСКОЕ  
СЕЛЬСКОГО ПОСЕЛЕНИЯ СТРЕМИЛОВСКОЕ ЧЕХОВСКОГО МУНИЦИПАЛЬНОГО  
РАЙОНА МОСКОВСКОЙ ОБЛАСТИ





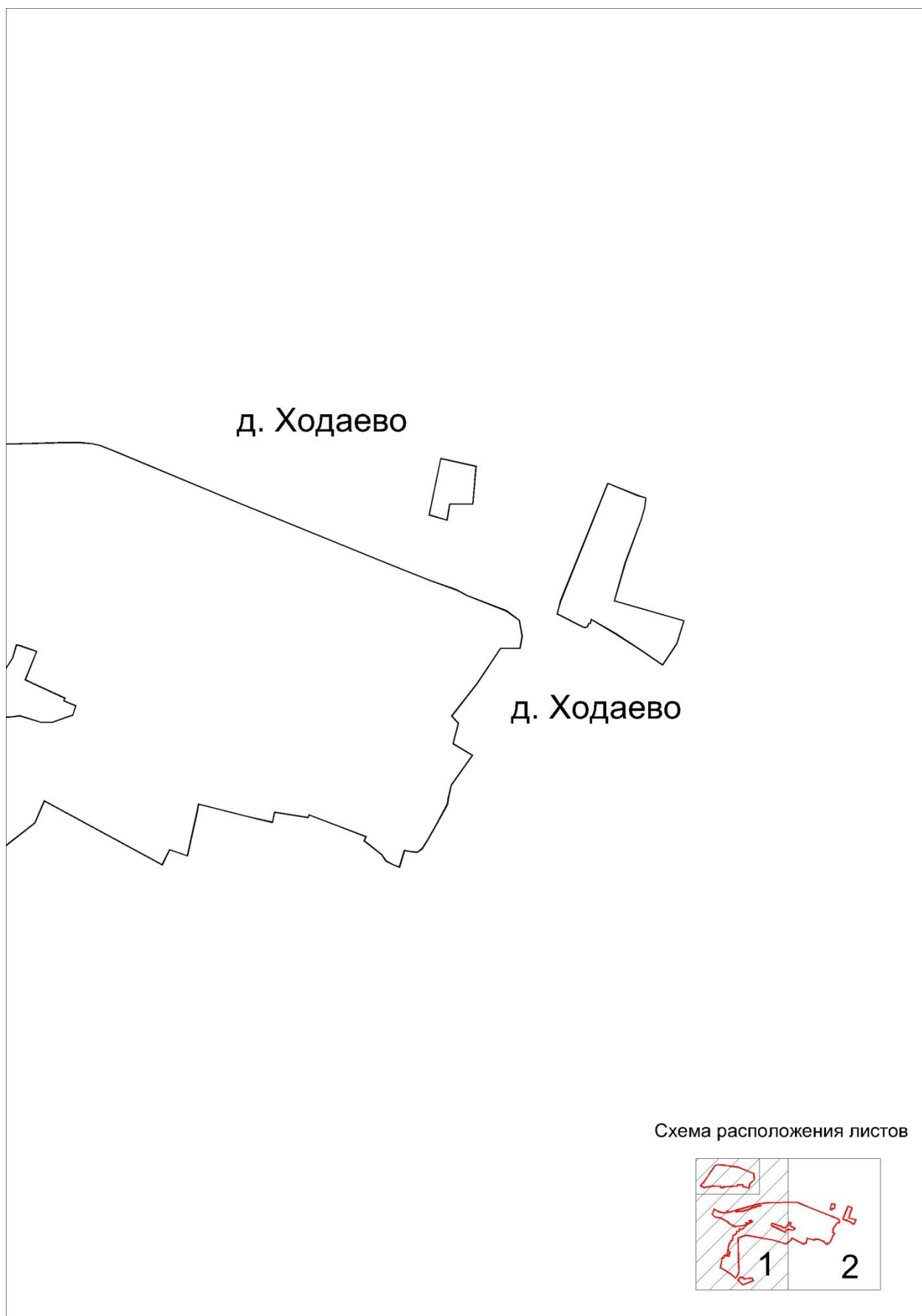
КАРТА (СХЕМА) ГРАНИЦЫ ДЕРЕВНИ ХЛЕВИНО  
СЕЛЬСКОГО ПОСЕЛЕНИЯ СТРЕМИЛОВСКОЕ ЧЕХОВСКОГО МУНИЦИПАЛЬНОГО  
РАЙОНА МОСКОВСКОЙ ОБЛАСТИ



КАРТА (СХЕМА) ГРАНИЦЫ ДЕРЕВНИ ХОДАЕВО  
СЕЛЬСКОГО ПОСЕЛЕНИЯ СТРЕМИЛОВСКОЕ ЧЕХОВСКОГО МУНИЦИПАЛЬНОГО  
РАЙОНА МОСКОВСКОЙ ОБЛАСТИ



КАРТА (СХЕМА) ГРАНИЦЫ ДЕРЕВНИ ХОДАЕВО  
СЕЛЬСКОГО ПОСЕЛЕНИЯ СТРЕМИЛОВСКОЕ ЧЕХОВСКОГО МУНИЦИПАЛЬНОГО  
РАЙОНА МОСКОВСКОЙ ОБЛАСТИ



КАРТА (СХЕМА) ГРАНИЦЫ ДЕРЕВНИ ХОРОСИНО  
СЕЛЬСКОГО ПОСЕЛЕНИЯ СТРЕМИЛОВСКОЕ ЧЕХОВСКОГО МУНИЦИПАЛЬНОГО  
РАЙОНА МОСКОВСКОЙ ОБЛАСТИ



КАРТА (СХЕМА) ГРАНИЦЫ ДЕРЕВНИ ЧЕПЕЛЕВО  
СЕЛЬСКОГО ПОСЕЛЕНИЯ СТРЕМИЛОВСКОЕ ЧЕХОВСКОГО МУНИЦИПАЛЬНОГО  
РАЙОНА МОСКОВСКОЙ ОБЛАСТИ

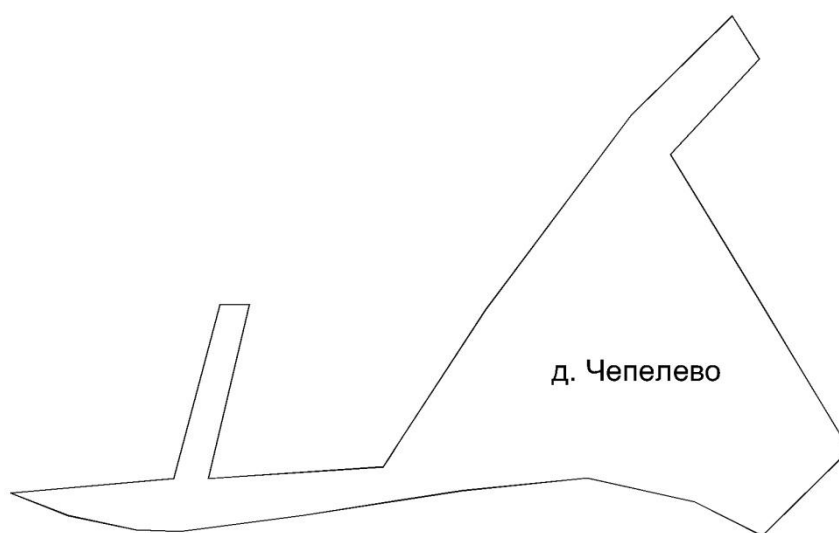
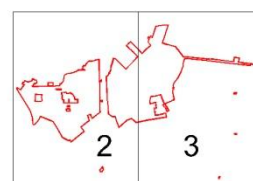
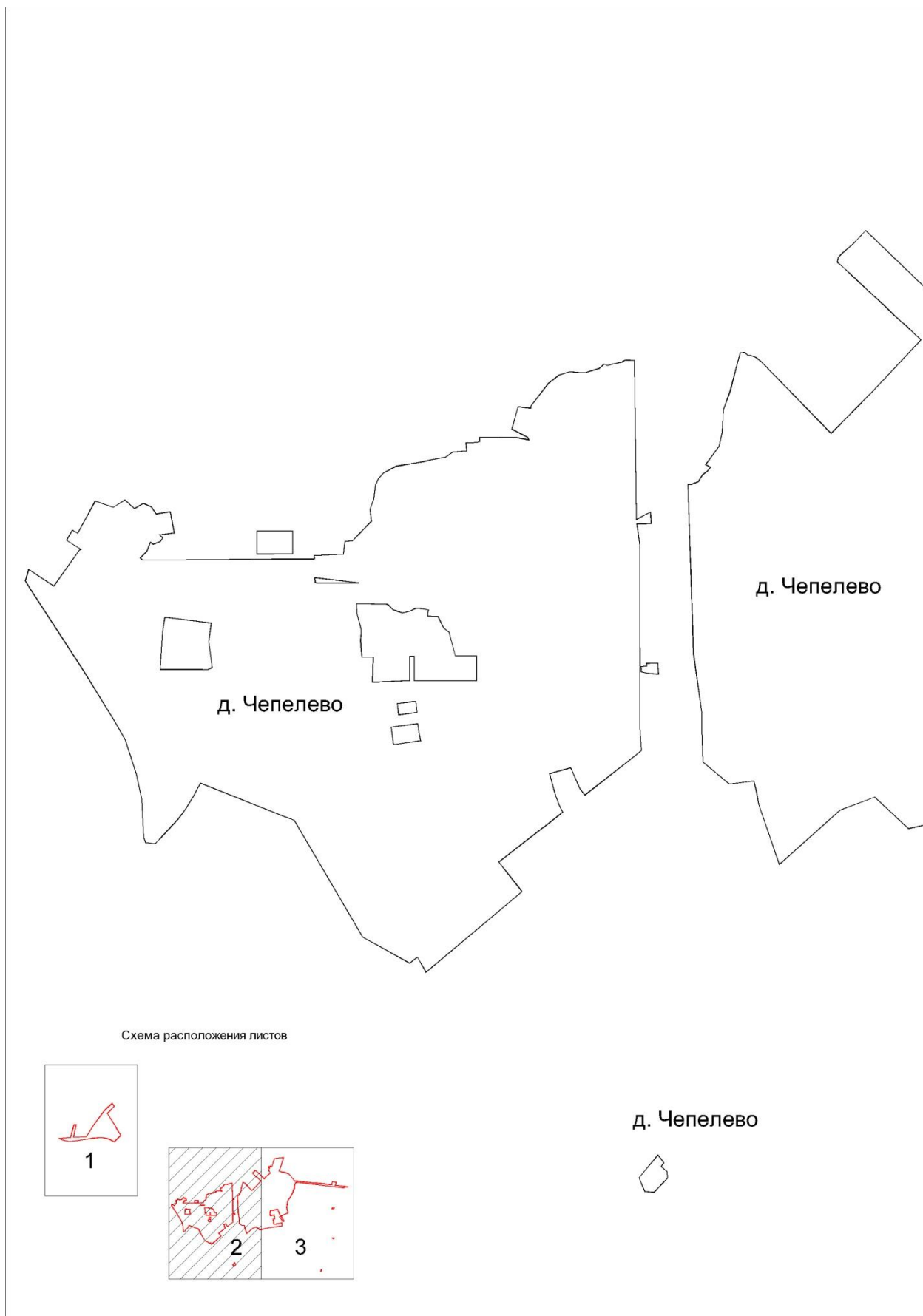


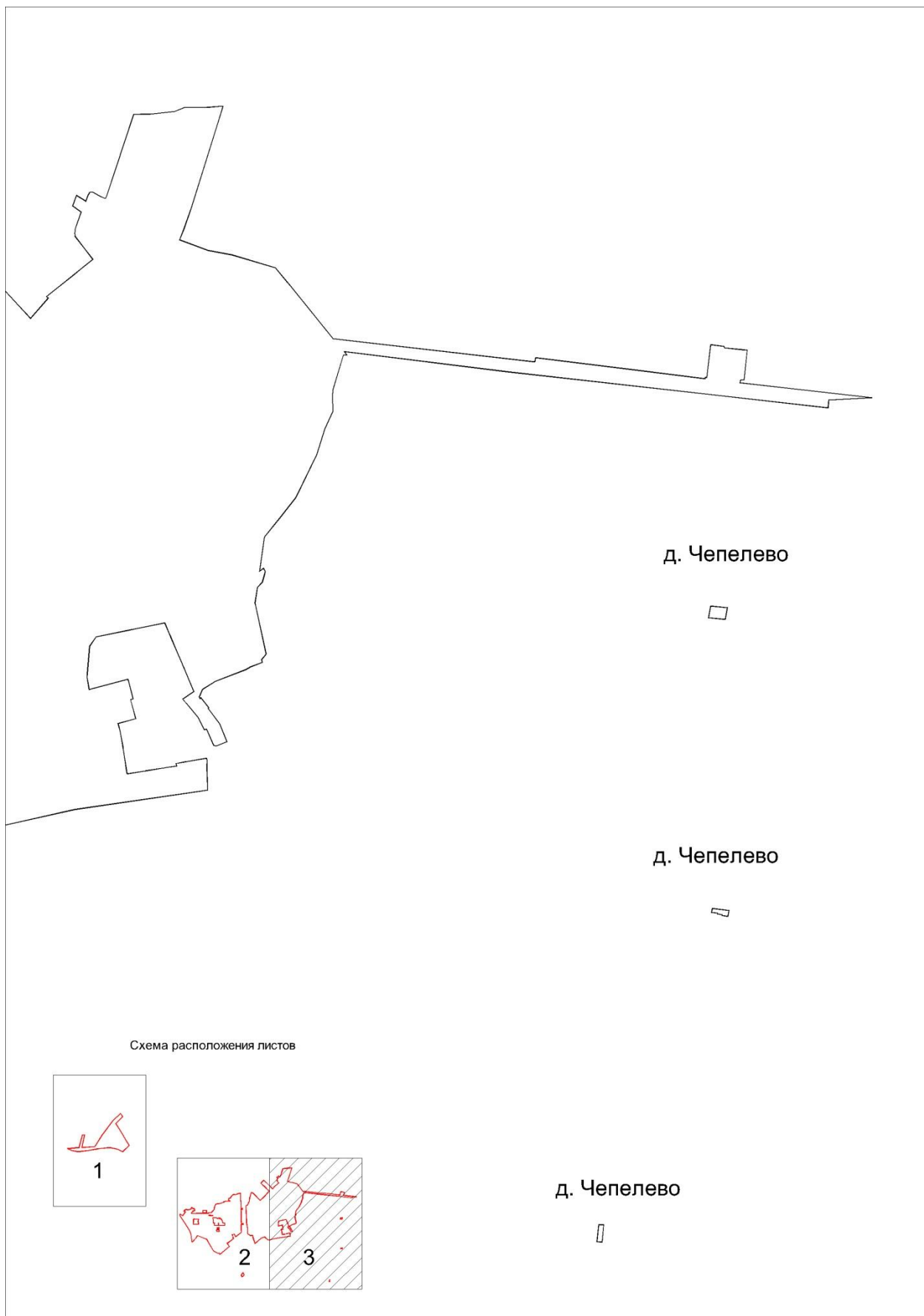
Схема расположения листов



КАРТА (СХЕМА) ГРАНИЦЫ ДЕРЕВНИ ЧЕПЕЛЕВО  
СЕЛЬСКОГО ПОСЕЛЕНИЯ СТРЕМИЛОВСКОЕ ЧЕХОВСКОГО МУНИЦИПАЛЬНОГО  
РАЙОНА МОСКОВСКОЙ ОБЛАСТИ



КАРТА (СХЕМА) ГРАНИЦЫ ДЕРЕВНИ ЧЕПЕЛЕВО  
СЕЛЬСКОГО ПОСЕЛЕНИЯ СТРЕМИЛОВСКОЕ ЧЕХОВСКОГО МУНИЦИПАЛЬНОГО  
РАЙОНА МОСКОВСКОЙ ОБЛАСТИ




КАРТА (СХЕМА) ГРАНИЦЫ ДЕРЕВНИ ЧУБАРОВО  
СЕЛЬСКОГО ПОСЕЛЕНИЯ СТРЕМИЛОВСКОЕ ЧЕХОВСКОГО МУНИЦИПАЛЬНОГО  
РАЙОНА МОСКОВСКОЙ ОБЛАСТИ



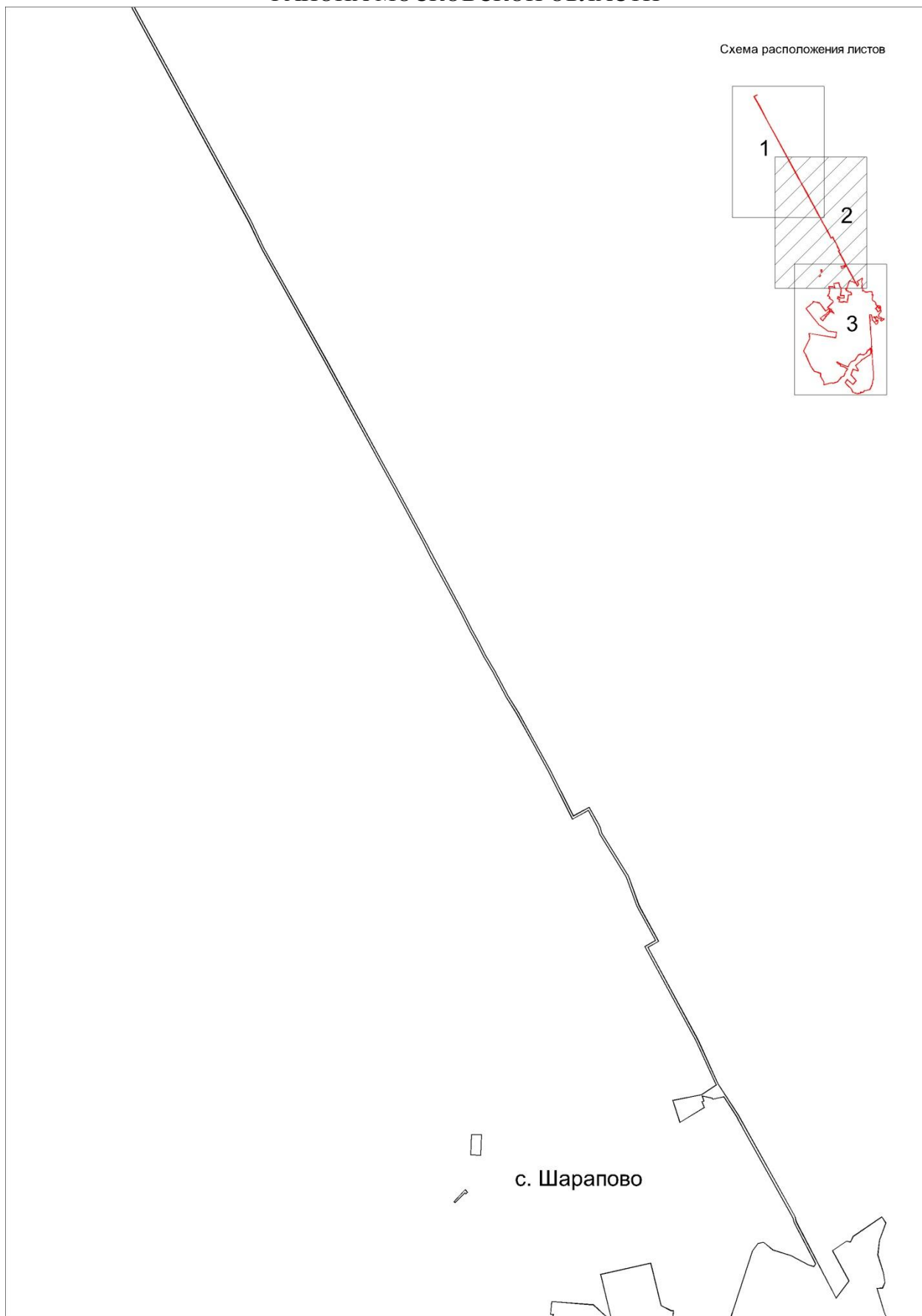
д. Чубарово



КАРТА (СХЕМА) ГРАНИЦЫ СЕЛА ШАРАПОВО  
СЕЛЬСКОГО ПОСЕЛЕНИЯ СТРЕМИЛОВСКОЕ ЧЕХОВСКОГО МУНИЦИПАЛЬНОГО  
РАЙОНА МОСКОВСКОЙ ОБЛАСТИ



КАРТА (СХЕМА) ГРАНИЦЫ СЕЛА ШАРАПОВО  
СЕЛЬСКОГО ПОСЕЛЕНИЯ СТРЕМИЛОВСКОЕ ЧЕХОВСКОГО МУНИЦИПАЛЬНОГО  
РАЙОНА МОСКОВСКОЙ ОБЛАСТИ



КАРТА (СХЕМА) ГРАНИЦЫ СЕЛА ШАРАПОВО  
СЕЛЬСКОГО ПОСЕЛЕНИЯ СТРЕМИЛОВСКОЕ ЧЕХОВСКОГО МУНИЦИПАЛЬНОГО  
РАЙОНА МОСКОВСКОЙ ОБЛАСТИ



КАРТА (СХЕМА) ГРАНИЦЫ ДЕРЕВНИ ЯКШИНО  
СЕЛЬСКОГО ПОСЕЛЕНИЯ СТРЕМИЛОВСКОЕ ЧЕХОВСКОГО МУНИЦИПАЛЬНОГО  
РАЙОНА МОСКОВСКОЙ ОБЛАСТИ



#### 4. ОСНОВНЫЕ ПЛАНИРУЕМЫЕ ПОКАЗАТЕЛИ РАЗВИТИЯ ТЕРРИТОРИИ СЕЛЬСКОГО ПОСЕЛЕНИЯ СТРЕМИЛОВСКОЕ ЧЕХОВСКОГО МУНИЦИПАЛЬНОГО РАЙОНА<sup>1</sup>

№ п/п	Наименование показателей	Единица измерения	Существующее положение (01.01.2015)	Первая очередь (2022 год)	Расчётный срок (2036 год)
<b>1. Население</b>					
<b>1.1</b>	<b>Население</b>	тыс. чел.	<b>15,8</b>	<b>24,9</b>	<b>32,79</b>
1.2	Трудовые ресурсы	тыс. чел.	9,5	12,6	22,3
1.3	Занято в экономике	тыс. чел.	1,83	2,0	7,9
1.4	Количество рабочих мест	тыс. чел.	2,2	11,7	16,4
1.5	Новые рабочие места	тыс. чел.	-	9,7	14,4
1.6	Структура рабочих мест:				
1.6.1	Промышленность, строительство, транспорт	тыс. чел.	0,2	9,01	12,91
1.6.2	Инновационный	тыс. чел.	-	-	-
1.6.3	Логистика	тыс. чел.	-	-	-
	Агросектор	тыс. чел.	0,2	-	-
1.6.4	Рекреация	тыс. чел.	0,5	0,5	0,7
1.6.5	Предоставление услуг, из них:	тыс. чел.	1,3	2,19	2,79
	<i>в бюджетном секторе, из них:</i>	<i>тыс. чел.</i>	<i>1,06</i>	<i>1,44</i>	<i>1,88</i>
	<i>в образовании</i>	<i>тыс. чел.</i>	<i>0,52</i>	<i>0,83</i>	<i>0,99</i>
	<i>в здравоохранении</i>	<i>тыс. чел.</i>	<i>0,31</i>	<i>0,38</i>	<i>0,44</i>
1.7	Сальдо маятниковой миграции	тыс. чел.	3,7	4,2	2,5
1.8	Сезонное население	тыс. чел.	65,0	65,0	67,6
<b>2. Жилищный фонд</b>					
2.1	Жилищный фонд	тыс. кв. м	840,3	1114,8	1388,7
2.1.1	- многоэтажная жилая застройка	тыс. кв. м	-	163	163
2.1.2	- среднеэтажная жилая застройка	тыс. кв. м	87,7	87,7	87,7
2.1.3	- малоэтажная жилая застройка квартирного типа	тыс. кв. м	53,3	65,6	65,6

<sup>1</sup> Основные планируемые показатели развития территории сельского поселения Стремиловское Чеховского муниципального района являются прогнозными оценками и приводятся в информационно-справочных целях.

№ п/п	Наименование показателей	Единица измерения	Существующее положение (01.01.2015)	Первая очередь (2022 год)	Расчётный срок (2036 год)
2.1.4	- индивидуальная жилая застройка	тыс. кв. м	699,3	798,5	1072,4
2.2	Новое жилищное строительство – всего, в том числе:	тыс. кв. м	-	274,5	548,4
2.2.1	- многоэтажная жилая застройка	тыс. кв. м	-	163	163
2.2.2	- среднеэтажная жилая застройка	тыс. кв. м	-	-	-
2.2.3	- малоэтажная жилая застройка квартирного типа	тыс. кв. м	-	12,3	12,3
2.2.4	- индивидуальная жилая застройка	тыс. кв. м	-	99,2	373,1
2.3	Жилищный фонд, подлежащий сносу	тыс. кв. м	-	-	-
2.4	Средняя жилищная обеспеченность	кв. м/чел.	53,2	44,8	42,3
<b>3. Социально-культурное и коммунально-бытовое обслуживание</b>					
3.1	Дошкольные образовательные учреждения	мест	590	1490	2130
3.2	Общеобразовательные школы	мест	3000	4345	4620
3.3	Универсальный культурно-досуговый центр	кв. м	3661	4012	4361
	помещения для культурно-массовой работы	кв. м	2976	2976	2976
	зрительные залы	мест	1054	1594	2131
	зрительные залы	кв. м	685	1036	1385
3.4	Детская школа искусств	мест	0	304	354
3.5	Больничные стационары	коек	-	-	-
3.6	Амбулаторно-поликлинические учреждения	пос./смену	140	385	635
3.7	Плоскостные спортивные сооружения	тыс. кв. м	13,76	24,76	67,76
3.8	Спортивные залы	тыс. кв. м площади зала	1,86	3,86	4,86
3.9	Бассейны	кв.м площади зеркала воды	-	335	335
3.10	Предприятия торговли	тыс. кв. м торговой площади	13,0	38,0	50,0

№ п/п	Наименование показателей	Единица измерения	Существующее положение (01.01.2015)	Первая очередь (2022 год)	Расчётный срок (2036 год)
3.13	Предприятия общественного питания	посад. мест	80	996	1312
3.14	Предприятия бытового обслуживания	раб. мест	20	271	357
3.15	Кладбище	га	54,7	54,7	54,7
<b>4. Транспортное обслуживание</b>					
4.1	Протяжённость линий общественного пассажирского транспорта (автобуса)	км	128,7	134,7	179,5
4.2	Протяжённость автомобильных дорог регионального значения	км	190,3	99,6	240,8
4.3	Протяжённость автомобильных дорог местного значения	км	310,0	310,0	310,0
4.4	Протяжённость главных улиц и улиц в жилой застройке в границах сельских населённых пунктов	км	148,5	148,5	148,5
4.5	Количество мостов	единиц	7	7	7
4.6	Количество транспортных развязок в разных уровнях	единиц	0	0	2
4.7	Уровень автомобилизации	легковых автомобилей на 1000 жителей	255	300	420
4.8	Количество автозаправочных станций	единиц	4	4	4
<b>5. Инженерное оборудование и благоустройство</b>					
5.1	Водоснабжение				
	Водопотребление воды питьевого качества	тыс. м <sup>3</sup> /сут.	2,1	10,9	15,6
5.2	Водоотведение				
	Общее поступление сточных вод	тыс. м <sup>3</sup> /сут.	0,82	10,6	15,1
5.3	Теплоснабжение				
	Расход тепла	Гкал/час	–	310,811	456,717
5.4	Газоснабжение				
	Потребление газа – всего, в том числе:	$\frac{м^3}{час}$ тыс. м <sup>3</sup> /год	–	$\frac{45200}{113988}$	$\frac{66360}{167499}$

№ п/п	Наименование показателей	Единица измерения	Существующее положение (01.01.2015)	Первая очередь (2022 год)	Расчётный срок (2036 год)
	– населением и на индивидуальную жилую застройку	$\frac{м^3}{час}$ тыс. $м^3/год$	–	$\frac{16570}{41787}$	$\frac{25890}{65350}$
	– котельными	$\frac{м^3}{час}$ тыс. $м^3/год$	–	$\frac{28630}{72201}$	$\frac{40470}{102149}$
5.5	Электроснабжение				
5.5.1	Расчётный прирост электрической нагрузки на шинах 10 кВ ЦП	МВА	–	29,4	50,27
5.5.2	Расчётный прирост электрической нагрузки на шинах 0,4 кВ ТП	МВт	–	50,25	82,95
5.6	Связь				
5.6.1	Емкость телефонной сети ОАО «Ростелеком»	номеров	580	7050	13060
5.7	Организация поверхностного стока				
5.7.1	Объём дождевого стока, от расчётного дождя	тыс. $м^3$	–	12,9	97,3
<b>6. Охрана окружающей среды</b>					
6.1	Количество твёрдых коммунальных отходов (ТКО)	тыс. $м^3/год$	82,11	103,32	166,86
6.2	Количество ёмкостей для временного хранения ТКО на территориях жилых зон	контейнеры ёмкостью 0,75 $м^3$ , ед.	67	464	750



**ПОЛОЖЕНИЕ О ТЕРРИТОРИАЛЬНОМ ПЛАНИРОВАНИИ**

## Графические материалы:

№№ карт	Наименование	Масштаб
П.1	Карта планируемого размещения объектов местного значения сельского поселения	разработана в М 1:10000, выведена на печать в М 1:25000
П.2	Карта границ населённых пунктов, входящих в состав сельского поселения	разработана в М 1:10000, выведена на печать в М 1:25000
П.3	Карта функциональных зон сельского поселения	разработана в М 1:10000, выведена на печать в М 1:25000