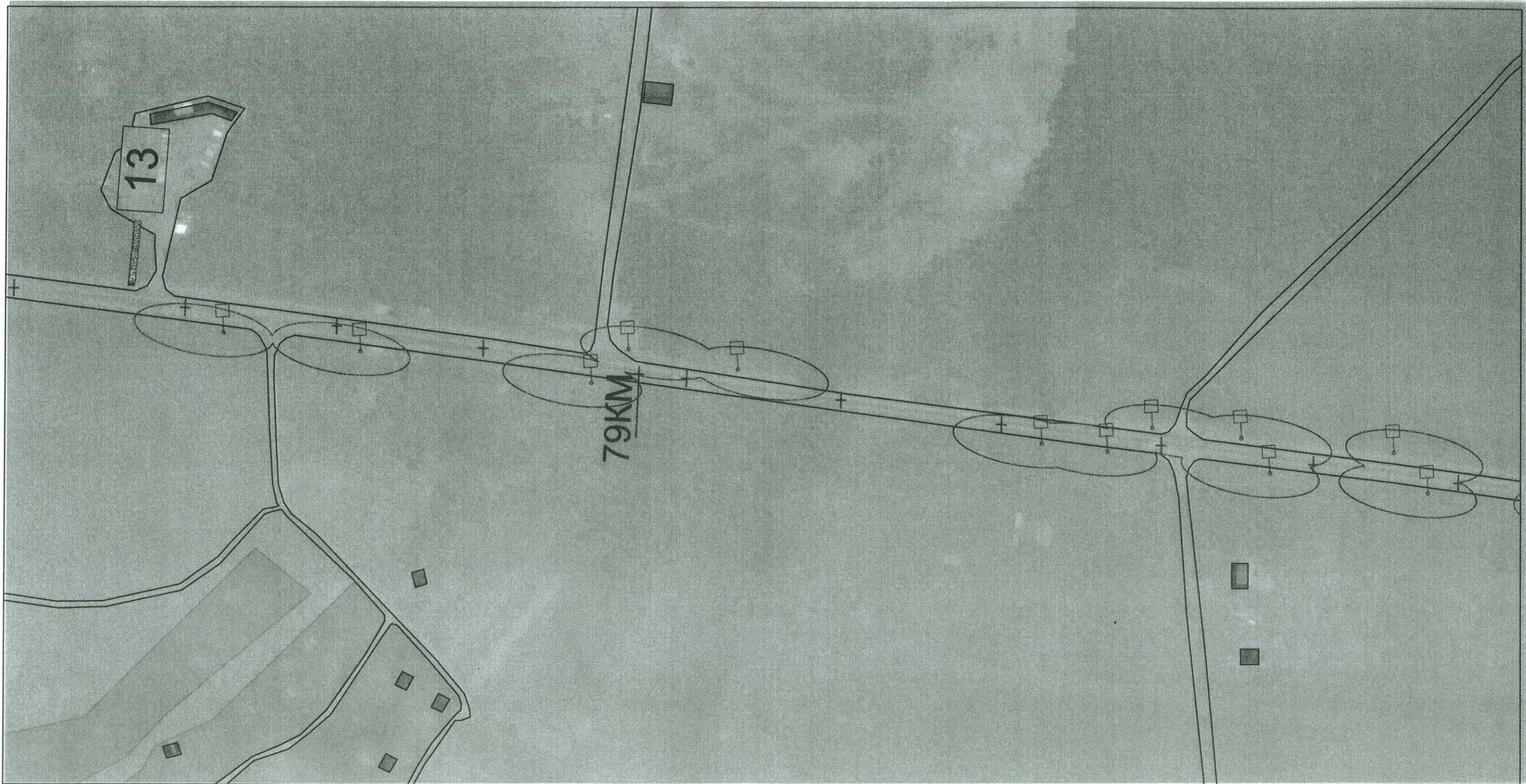


Варшавское шоссе

Чеховский район Московской области



25м

масштаб 1:2500

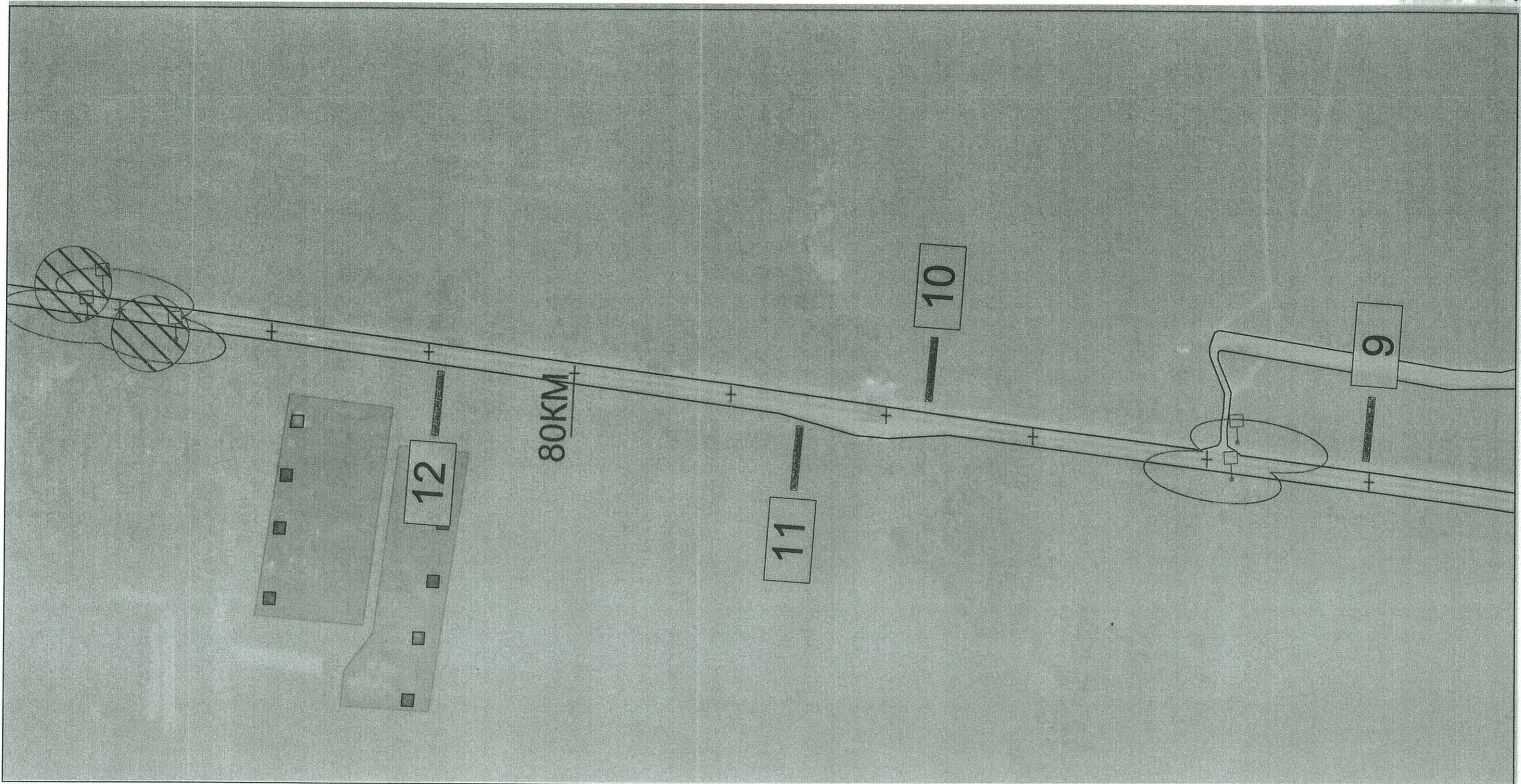
Условные обозначения

<p>"...Расстояние от объектов наружной рекламы до дорожных знаков и светофоров должно быть не менее 100м(Площадь рекламного объявления, св. 18 кв.м.)"</p>	<p>"Объекты наружной рекламы...не должны быть размещены...ближе 25 м от остановок маршрутных транспортных средств..."</p>	<p>Населенный пункт</p>	<p>Дорожные знаки 1.1-5.19, 6.1-6.12</p>	<p>Щит отдельно стоящий 3x6</p>
<p>"...Расстояние от объектов наружной рекламы до дорожных знаков и светофоров должно быть не менее 60м(Площадь рекламного объявления, от 15 до18 кв.м.)"</p>	<p>Водоемы, реки.</p>	<p>Километраж</p>	<p>Транспортные светофоры</p>	

Варшавское шоссе

Чеховский район Московской области

Лист №16



25м

масштаб 1:2500

Условные обозначения


	"...Расстояние от объектов наружной рекламы до дорожных знаков и светофоров должно быть не менее 100м(Площадь рекламного объявления, св. 18 кв.м.)"		"Объекты наружной рекламы...не должны быть размещены...ближе 25 м от остановок маршрутных транспортных средств..."		Населенный пункт
	"...Расстояние от объектов наружной рекламы до дорожных знаков и светофоров должно быть не менее 60м(Площадь рекламного объявления, от 15 до 18 кв.м.)"		Водоёмы, реки.		Километраж

	Дорожные знаки 1.1-5.19, 6.1-6.12		Щит отдельно стоящий 3x6
	Транспортные светофоры		

Варшавское шоссе

Чеховский район Московской области

Лист №17



25м

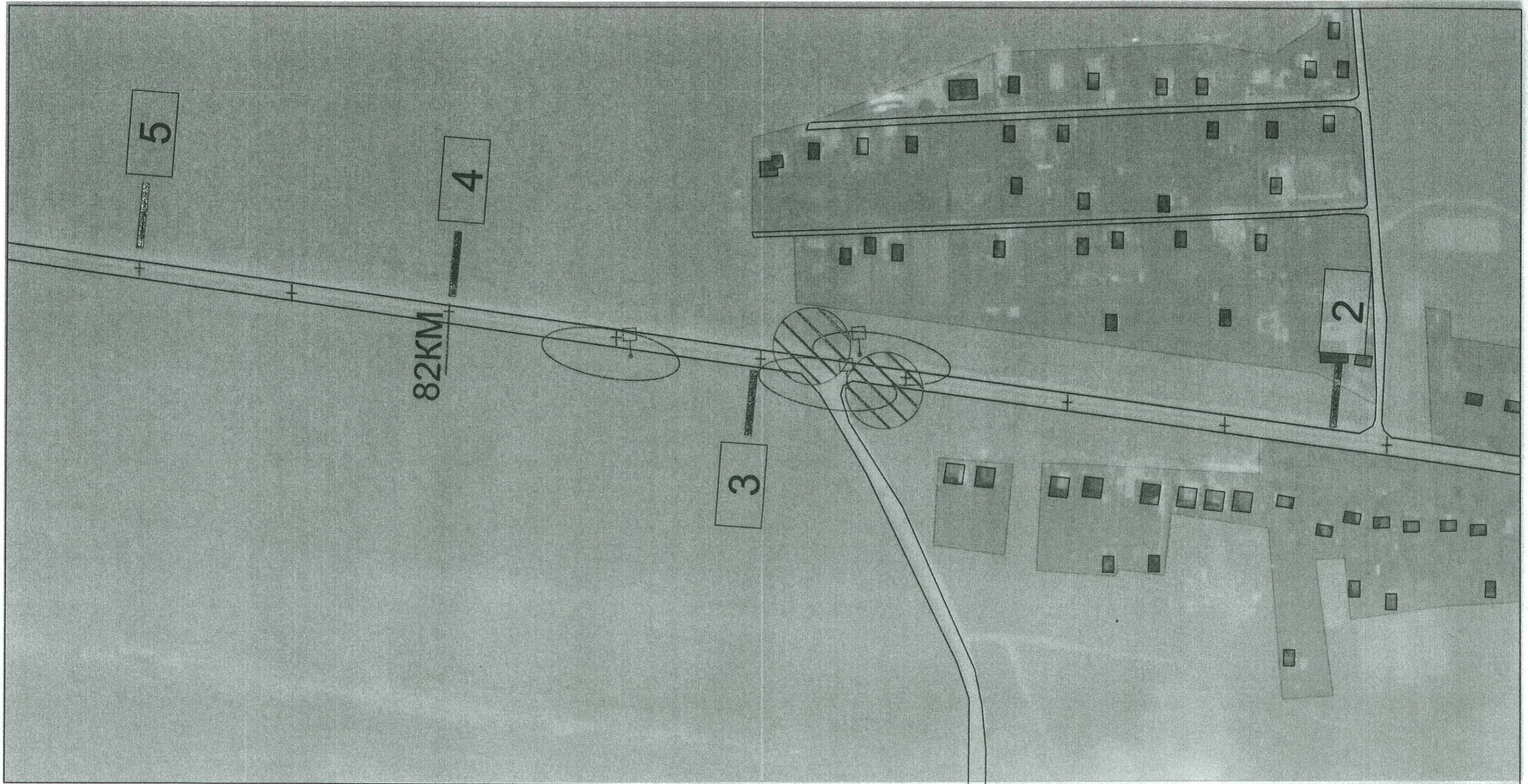
масштаб 1:2500

Условные обозначения

 <p>"...Расстояние от объектов наружной рекламы до дорожных знаков и светофоров должно быть не менее 100м(Площадь рекламного объявления, св. 18 кв.м.)"</p>	 <p>"Объекты наружной рекламы...не должны быть размещены...ближе 25 м от остановок маршрутных транспортных средств..."</p>	 <p>Населенный пункт</p>	 <p>Дорожные знаки 1.1-5.19, 6.1-6.12</p>	 <p>Щит отдельно стоящий 3x6</p>
 <p>"...Расстояние от объектов наружной рекламы до дорожных знаков и светофоров должно быть не менее 60м(Площадь рекламного объявления, от 15 до18 кв.м.)"</p>	 <p>Водоёмы, реки.</p>	 <p>Километраж</p>	 <p>Транспортные светофоры</p>	

Варшавское шоссе

Чеховский район Московской области



25м

масштаб 1:2500


Условные обозначения

 <p>"...Расстояние от объектов наружной рекламы до дорожных знаков и светофоров должно быть не менее 100м(Площадь рекламного объявления, св. 18 кв.м.)"</p>	 <p>"Объекты наружной рекламы...не должны быть размещены...ближе 25 м от остановок маршрутных транспортных средств..."</p>	 <p>Населенный пункт</p>	 <p>Дорожные знаки 1.1-5.19, 6.1-6.12</p>	 <p>Щит отдельно стоящий 3x6</p>
 <p>"...Расстояние от объектов наружной рекламы до дорожных знаков и светофоров должно быть не менее 60м(Площадь рекламного объявления, от 15 до18 кв.м.)"</p>	 <p>Водоемы, реки.</p>	 <p>Километраж</p>	 <p>Транспортные светофоры</p>	

Варшавское шоссе

Чеховский район Московской области







Лист №19






25м

масштаб 1:2500

Условные обозначения

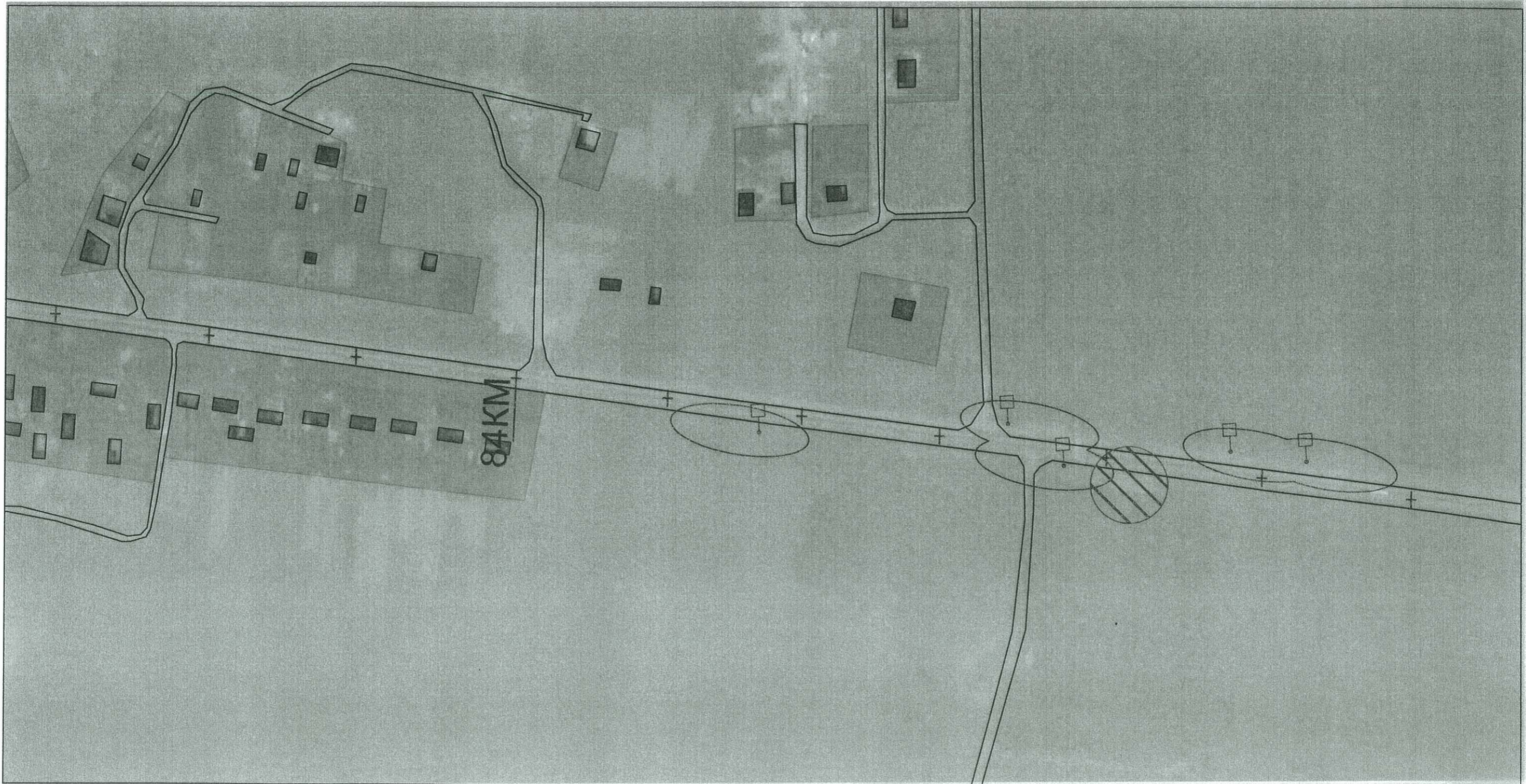
 <p>"...Расстояние от объектов наружной рекламы до дорожных знаков и светофоров должно быть не менее 100м(Площадь рекламного объявления, св. 18 кв.м.)"</p>	 <p>"Объекты наружной рекламы...не должны быть размещены...ближе 25 м от остановок маршрутных транспортных средств..."</p>	 <p>Населенный пункт</p>
 <p>"...Расстояние от объектов наружной рекламы до дорожных знаков и светофоров должно быть не менее 60м(Площадь рекламного объявления, от 15 до18 кв.м.)"</p>	 <p>Водоемы, реки.</p>	 <p>Километраж</p>

 <p>Дорожные знаки 1.1-5.19, 6.1-6.12</p>	 <p>Щит отдельно стоящий 3x6</p>
 <p>Транспортные светофоры</p>	

Варшавское шоссе

Чеховский район Московской области







Лист №20






25м

масштаб 1:2500


Условные обозначения

	"...Расстояние от объектов наружной рекламы до дорожных знаков и светофоров должно быть не менее 100м(Площадь рекламного объявления, св. 18 кв.м.)"		"Объекты наружной рекламы...не должны быть размещены...ближе 25 м от остановок маршрутных транспортных средств..."		Населенный пункт
	"...Расстояние от объектов наружной рекламы до дорожных знаков и светофоров должно быть не менее 60м(Площадь рекламного объявления, от 15 до18 кв.м.)"		Водоёмы, реки.		Километраж

	Дорожные знаки 1.1-5.19, 6.1-6.12		Щит отдельно стоящий 3x6
	Транспортные светофоры		

КОНЦЕПЦИЯ РАЗМЕЩЕНИЯ РЕКЛАМНЫХ КОНСТРУКЦИЙ

Привязка к местности.



1 щит 3x6, Симферопольское ш (Варш.) 83,63 км, лево



2 щит 3x6, Симферопольское ш (Варш.) 82,57 км, лево



3 щит 3x6, Симферопольское ш (Варш.) 82,2 км, право



4 щит 3x6, Симферопольское ш (Варш.) 82 км, лево



5 щит 3x6, Симферопольское ш (Варш.) 81,7 км, лево



6 щит 3x6, Симферопольское ш (Варш.) 81,5 км, лево

КОНЦЕПЦИЯ РАЗМЕЩЕНИЯ РЕКЛАМНЫХ КОНСТРУКЦИЙ

Привязка к местности.




8 щит 3x6, Симферопольское ш (Варш.) 80,75 км, право




9 щит 3x6, Симферопольское ш (Варш.) 80,5км, лево




10 щит 3x6, Симферопольское ш (Варш.) 80,23 км, лево



11 щит 3x6, Симферопольское ш (Варш.) 80,17 км, право



12 щит 3x6, Симферопольское ш (Варш.) 79,9 км, право



13 щит 3x6, Симферопольское ш (Варш.) 78,58 км, лево

КОНЦЕПЦИЯ РАЗМЕЩЕНИЯ РЕКЛАМНЫХ КОНСТРУКЦИЙ

Привязка к местности.




14 щит 3x6, Симферопольское ш (Варш.) 78,35 км, право



15 щит 3x6, Симферопольское ш (Варш.) 78,1км, лево



27 щит 3x6, Симферопольское ш (Варш.) 68,68 км, лево



29 щит 3x6, Симферопольское ш (Варш.) 68,35 км, лево




30 щит 3x6, Симферопольское ш (Варш.) 68,2 км, лево




18 щит 3x6, Симферопольское ш (Варш.) 68 км, лево

КОНЦЕПЦИЯ РАЗМЕЩЕНИЯ РЕКЛАМНЫХ КОНСТРУКЦИЙ

Привязка к местности.




19 щит 3x6, Симферопольское ш (Варш.) 67,8 км, лево




20 щит 3x6, Симферопольское ш (Варш.) 67,6 км, лево



21 щит 3x6, Симферопольское ш (Варш.) 67,4 км, лево



22 щит 3x6, Симферопольское ш (Варш.) 66,2 км, лево



23 щит 3x6, Симферопольское ш (Варш.) поворот на Детково 64,0 км, лево




31 щит 3x6, Симферопольское ш (Варш.) 70 м до поворота на ст. Столбовую при дв.в обл. 62,23 км, право

КОНЦЕПЦИЯ РАЗМЕЩЕНИЯ РЕКЛАМНЫХ КОНСТРУКЦИЙ


Привязка к местности.




24 щит 3x6, Симферопольское ш (Варш.) 62,18 км, лево




32 щит 3x6, Симферопольское ш (Варш.) 62,7 км, лево




25 щит 3x6, Симферопольское ш (Варш.) 59,55 км, лево



26 щит 3x6, Симферопольское ш (Варш.) 57,05 км, лево



33 щит 3x6, Симферопольское ш (Варш.) 57,3 км, лево




34 щит 3x6, а/д Симферопольское ш (Варш.), д. Чепелево, д. 76

КОНЦЕПЦИЯ РАЗМЕЩЕНИЯ РЕКЛАМНЫХ КОНСТРУКЦИЙ

Привязка к местности.



35 щит 3x6, а/д Симферопольское ш (Варш.), д. Чепелево, д. 76, напротив



36 щит 3x6, а/д Симферопольское ш (Варш.), д. Чепелево, д. 103



37 щит 3x6, Симферопольское ш (Варш.) 60,7 км, право

Поселок Пешково

а/д Новосёлки-Крюково-Новый быт

8

Размещение рекламных конструкций не предусмотрено

Размещение рекламных конструкций не предусмотрено

5

Размещение рекламных конструкций не предусмотрено

Размещение рекламных конструкций не предусмотрено


Размещение рекламных конструкций не предусмотрено

Автодорога А 108, Московское Большое кольцо

а/д Чехов-Кресты

Чеховский район Московской области






Лист №1






25м

масштаб 1:2500

Условные обозначения

	"...Расстояние от объектов наружной рекламы до дорожных знаков и светофоров должно быть не менее 100м(Площадь рекламного объявления, св. 18 кв.м.)"		"Объекты наружной рекламы... не должны быть размещены... ближе 25 м от остановок маршрутных транспортных средств..."		Населенный пункт
	"...Расстояние от объектов наружной рекламы до дорожных знаков и светофоров должно быть не менее 60м(Площадь рекламного объявления, от 15 до18 кв.м.)"		Водоемы, реки.		

	Дорожные знаки 1.1-5.19, 6.1-6.12		Щит отдельно стоящий 3x6
	Транспортные светофоры		

а/д Чехов-Кресты

Чеховский район Московской области









Лист №2



25м

масштаб 1:2500

Условные обозначения

 <p>"...Расстояние от объектов наружной рекламы до дорожных знаков и светофоров должно быть не менее 100м(Площадь рекламного объявления, св. 18 кв. м.)"</p>	 <p>"Объекты наружной рекламы...не должны быть размещены...ближе 25 м от остановок маршрутных транспортных средств..."</p>	 <p>Населенный пункт</p>	 <p>Дорожные знаки 1.1-5.19, 6.1-6.12</p>	 <p>Щит отдельно стоящий 3x6</p>
 <p>"...Расстояние от объектов наружной рекламы до дорожных знаков и светофоров должно быть не менее 60м(Площадь рекламного объявления, от 15 до18 кв. м.)"</p>	 <p>Водоёмы, реки.</p>		 <p>Транспортные светофоры</p>	

КОНЦЕПЦИЯ РАЗМЕЩЕНИЯ РЕКЛАМНЫХ КОНСТРУКЦИЙ


Привязка к местности.



01 а/д Чехов-Кресты, щит 3х6, а/д Чехов-Кресты, 500 м. до указателя границы Пешково при движении от Чехова, лево



02 а/д Чехов-Кресты, щит 3х6, а/д Чехов-Кресты, указатель границы Пешково при движении от Чехова, лево



03 а/д Чехов-Кресты, щит 3х6, а/д Чехов-Кресты, 200 м. после указателя границы Пешково при движении от Чехова, лево




04 а/д Чехов-Кресты, щит 3х6, а/д Чехов-Кресты, 400 м. после указателя границы Пешково при движении от Чехова, лево



05 а/д Чехов-Кресты, щит 3х6, а/д Чехов-Кресты, 600 м. после указателя границы Пешково при движении от Чехова, лево

Автодорога А 108, Московское Большое кольцо Чеховский район Московской области






Лист №2






25м

масштаб 1:2500

Условные обозначения

	"...Расстояние от объектов наружной рекламы до дорожных знаков и светофоров должно быть не менее 100м(Площадь рекламного объявления, св. 18 кв. м.)"		"Объекты наружной рекламы...не должны быть размещены...ближе 25 м от остановок маршрутных транспортных средств..."		Населенный пункт
	"...Расстояние от объектов наружной рекламы до дорожных знаков и светофоров должно быть не менее 60м(Площадь рекламного объявления, от 15 до18 кв. м.)"		Водоемы, реки.		

	Дорожные знаки 1.1-5.19, 6.1-6.12		Щит отдельно стоящий 3x6
	Транспортные светофоры		

Автодорога А 108, Московское Большое кольцо Чеховский район Московской области









Лист №5



25м

масштаб 1:2500

Условные обозначения

	"... Расстояние от объектов наружной рекламы до дорожных знаков и светофоров должно быть не менее 100м(Площадь рекламного объявления, св. 18 кв. м.)"		"Объекты наружной рекламы... не должны быть размещены... ближе 25 м от остановок маршрутных транспортных средств..."		Населенный пункт		Дорожные знаки 1.1-5.19, 6.1-6.12		Щит отдельно стоящий 3x6
	"... Расстояние от объектов наружной рекламы до дорожных знаков и светофоров должно быть не менее 60м(Площадь рекламного объявления, от 15 до 18 кв. м.)"		Водоемы, реки.				Транспортные светофоры		

КОНЦЕПЦИЯ РАЗМЕЩЕНИЯ РЕКЛАМНЫХ КОНСТРУКЦИЙ

Привязка к местности.



01 Московское Большое кольцо, щит 3х6, Московское Большое кольцо, 0,46 км. лево, после съезда с М-2 "Крым" в сторону Каширы



02 Московское Большое кольцо, щит 3х6, Московское Большое кольцо, 0,55 км. право, после съезда с М-2 "Крым" в сторону Каширы



03 Московское Большое кольцо, щит 3х6, Московское Большое кольцо, 3,7 км. лево, после съезда с М-2 "Крым" в сторону Каширы (поворот на Новый быт)




04 Московское Большое кольцо, щит 3х6, Московское Большое кольцо, 3,7 км. право, после съезда с М-2 "Крым" в сторону Каширы (поворот на Новый быт)



05 Московское Большое кольцо, щит 3х6, Московское Большое кольцо, 3,77 км. лево, после съезда с М-2 "Крым" в сторону Каширы (поворот на Новый быт)

а/д Новосёлки-Крюково-Новый быт Чеховский район Московской области









Лист №8



25м


масштаб 1:2500

Условные обозначения

 <p>"... Расстояние от объектов наружной рекламы до дорожных знаков и светофоров должно быть не менее 100м(Площадь рекламного объявления, св. 18 кв.м.)"</p>	 <p>"Объекты наружной рекламы... не должны быть размещены... ближе 25 м от остановок маршрутных транспортных средств..."</p>	 <p>Населенный пункт</p>	 <p>Дорожные знаки 1.1-5.19, 6.1-6.12</p>	 <p>Щит отдельно стоящий 3х6</p>
 <p>"... Расстояние от объектов наружной рекламы до дорожных знаков и светофоров должно быть не менее 60м(Площадь рекламного объявления, от 15 до 18 кв.м.)"</p>	 <p>Водоемы, реки</p>		 <p>Транспортные светофоры</p>	

КОНЦЕПЦИЯ РАЗМЕЩЕНИЯ РЕКЛАМНЫХ КОНСТРУКЦИЙ

Привязка к местности.





01 а/д Новосёлки-Крюково-Новый быт, щит 3х6, а/д
Новосёлки-Крюково-Новый быт, 2 км. лево, после съезда
с Московского Большого кольца в сторону Нового быта

Алачково


Область

M2 - Крым



Автодорога М-2 "Крым" - Алачково Чеховский район Московской области

Лист №1



25м

масштаб 1:2500

Условные обозначения

	"...Расстояние от объектов наружной рекламы до дорожных знаков и светофоров должно быть не менее 100м(Площадь рекламного объявления, св. 18 кв. м.)"		"Объекты наружной рекламы ... не должны быть размещены...ближе 25 м от остановок маршрутных транспортных средств..."		Населенный пункт
	"...Расстояние от объектов наружной рекламы до дорожных знаков и светофоров должно быть не менее 60м(Площадь рекламного объявления, от 15 до 18 кв. м.)"		Водоемы, реки.		Километраж

	Дорожные знаки 1.1-5.19, 6.1-6.12		Щит отдельно стоящий 3x6
	Транспортные светофоры		

Автодорога М-2 "Крым" - Алачково Чеховский район Московской области

Лист №2



25м

масштаб 1:2500

Условные обозначения


	"...Расстояние от объектов наружной рекламы до дорожных знаков и светофоров должно быть не менее 100м(Площадь рекламного объявления, св. 18 кв.м.)"		"Объекты наружной рекламы...не должны быть размещены...ближе 25 м от остановок маршрутных транспортных средств..."		Населенный пункт		Дорожные знаки 1.1-5.19, 6.1-6.12		Щит отдельно стоящий 3x6
	"...Расстояние от объектов наружной рекламы до дорожных знаков и светофоров должно быть не менее 60м(Площадь рекламного объявления, от 15 до18 кв.м.)"		Водоёмы, реки.		Километраж		Транспортные светофоры		

КОНЦЕПЦИЯ РАЗМЕЩЕНИЯ РЕКЛАМНЫХ КОНСТРУКЦИЙ

Привязка к местности.



01 Алачково, щит 3х6, а/д М-2 "Крым"- Алачково, съезд с трассы "М-2" Крым" в сторону Алачково



02 Алачково, щит 3х6, а/д М-2 "Крым"- Алачково, 1,1 км после пересеч. трассы М-2 Крым, после въезда на мост над ж/д сторону Алачково




03 Алачково, щит 3х6, а/д М-2 "Крым"- Алачково, 1,68 км после пересеч. трассы М-2 Крым, после съезда с моста над ж/д сторону Алачково




04 Алачково, щит 3х6, а/д М-2 "Крым"- Алачково, 1,68 км до пересеч. трассы М-2 Крым, до въезда на мост над ж/д сторону Чехова

М2-Крым - Варшавское шоссе



Автодорога М-2 "Крым"- Варшавское шоссе Чеховский район Московской области

Лист №1



25м

масштаб 1:2500

Условные обозначения

	"... Расстояние от объектов наружной рекламы до дорожных знаков и светофоров должно быть не менее 100м(Площадь рекламного объявления, св. 18 кв.м.)"		"Объекты наружной рекламы... не должны быть размещены...ближе 25 м от остановок маршрутных транспортных средств..."		Населенный пункт		Дорожные знаки 1.1-5.19, 6.1-6.12		Щит отдельно стоящий 3x6
	"... Расстояние от объектов наружной рекламы до дорожных знаков и светофоров должно быть не менее 60м(Площадь рекламного объявления, от 15 до 18 кв.м.)"		Водоемы, реки.		Километраж		Транспортные светофоры		

Автодорога М-2 "Крым"- Варшавское шоссе Чеховский район Московской области

Лист №2



25м


масштаб 1:2500

Условные обозначения


	"...Расстояние от объектов наружной рекламы до дорожных знаков и светофоров должно быть не менее 100м(Площадь рекламного объявления, св. 18 кв.м.)"		"Объекты наружной рекламы...не должны быть размещены...ближе 25 м от остановок маршрутных транспортных средств..."		Населенный пункт		Дорожные знаки 1.1-5.19, 6.1-6.12		Щит отдельно стоящий 3x6
	"...Расстояние от объектов наружной рекламы до дорожных знаков и светофоров должно быть не менее 60м(Площадь рекламного объявления, от 15 до18 кв.м.)"		Водоёмы, реки.		Километраж		Транспортные светофоры		

КОНЦЕПЦИЯ РАЗМЕЩЕНИЯ РЕКЛАМНЫХ КОНСТРУКЦИЙ


Привязка к местности.



01 м-2 съезд щит 3х6 М-2 "Крым" - съезд на г. Чехов
0,63 лево

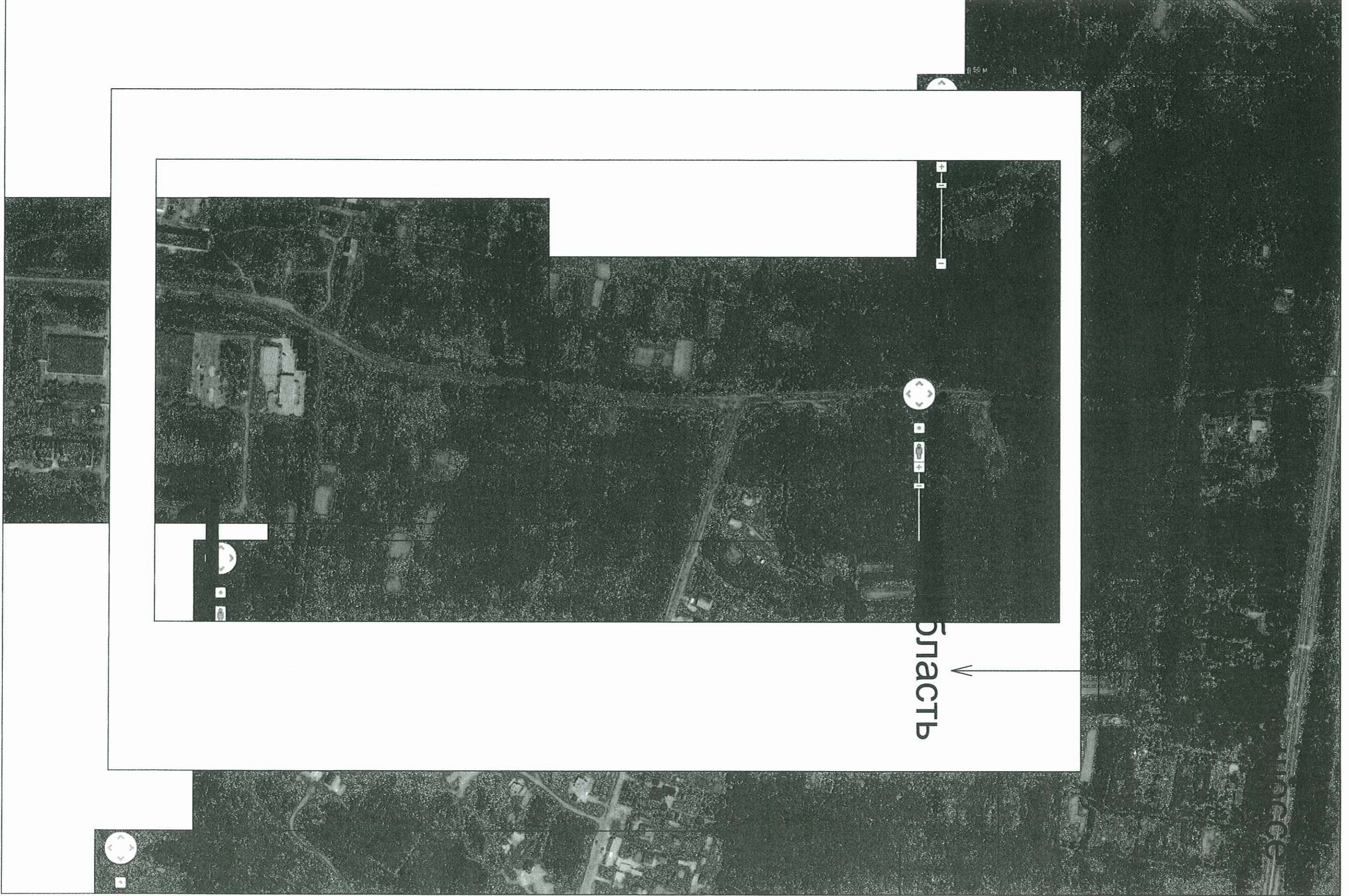


02 м-2 съезд щит 3х6 М-2 "Крым" - после съезда на
г. Чехов а/дорога на д. Чепелево 1,9 лево



03 м-2 съезд щит 3х6 М-2 "Крым" - после съезда на
г. Чехов а/дорога на д. Чепелево 2,2 лево

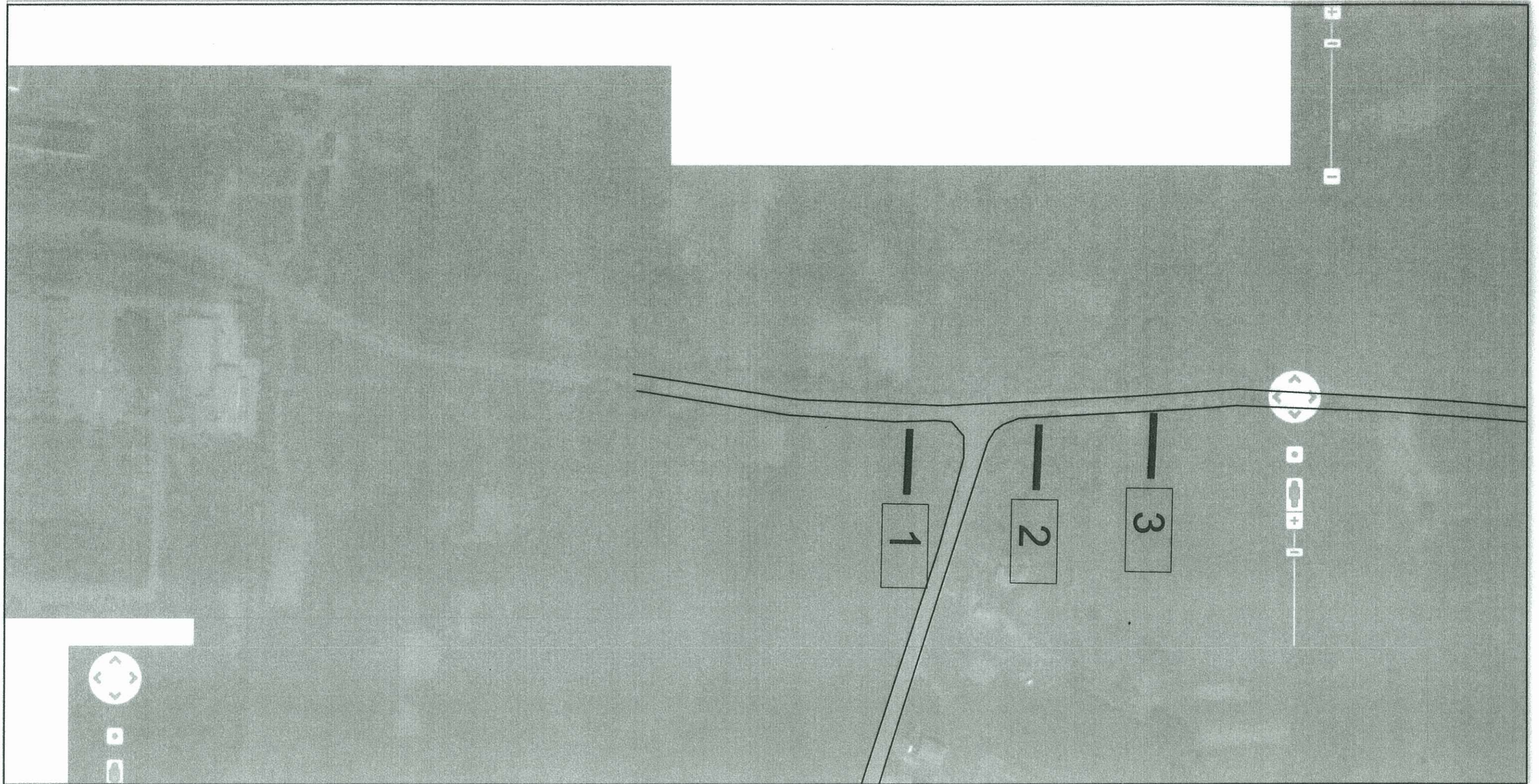
Гришенки



Автодорога Варшавское шоссе - Гришенки

Чеховский район Московской области

Лист №1



25м

масштаб 1:2500

Условные обозначения

 "...Расстояние от объектов наружной рекламы до дорожных знаков и светофоров должно быть не менее 100м(Площадь рекламного объявления, св. 18 кв.м.)"	 "Объекты наружной рекламы...не должны быть размещены.. ближе 25 м от остановок маршрутных транспортных средств..."	 Населенный пункт	 Дорожные знаки 1.1-5.19, 6.1-6.12	 Щит отдельно стоящий 3x6
 "...Расстояние от объектов наружной рекламы до дорожных знаков и светофоров должно быть не менее 60м(Площадь рекламного объявления, от 15 до18 кв.м.)"	 Водоемы,реки.	 Километраж	 Транспортные светофоры	 Щит отдельно стоящий 4x12

КОНЦЕПЦИЯ РАЗМЕЩЕНИЯ РЕКЛАМНЫХ КОНСТРУКЦИЙ


Привязка к местности.



01 Гришенки, щит 3х6, а/д Симферопольское ш (Варш.) на Гришенки, поворот на Гришенки, 690 м после съезда с а/д Симферопольское ш (Варш.), лево




02 Гришенки, щит 3х6, а/д Симферопольское ш (Варш.) на Гришенки, поворот на Гришенки, 630 м после съезда с а/д Симферопольское ш (Варш.), лево



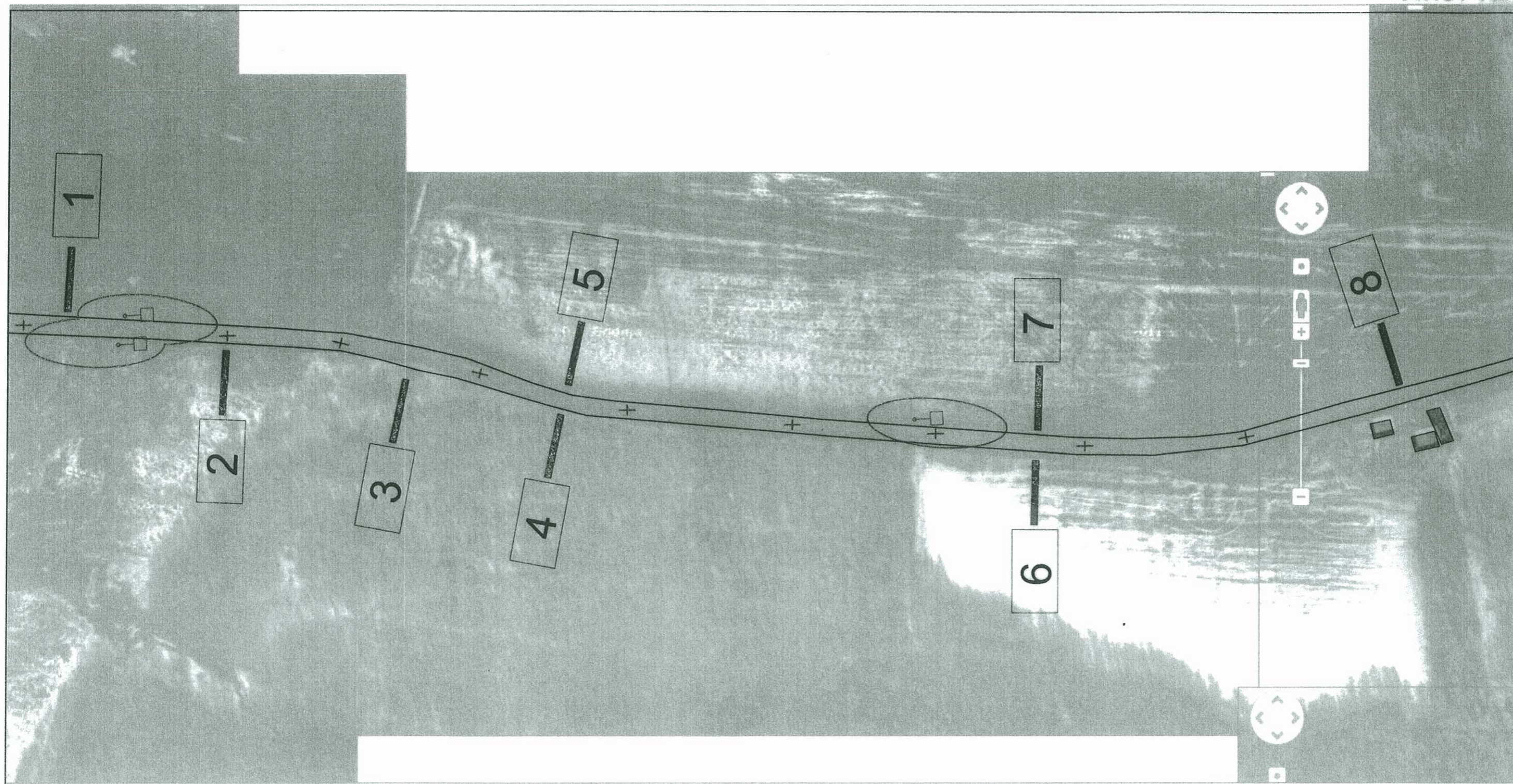
03 Гришенки, щит 3х6, а/д Симферопольское ш (Варш.) на Гришенки, 570 м после съезда с а/д Симферопольское ш (Варш.), лево

Молоди



Автодорога Варшавское шоссе - Молоди-Мещерское Чеховский район Московской области

Лист №1



25м


масштаб 1:2500

Условные обозначения


	" Расстояние от объектов наружной рекламы до дорожных знаков и светофоров должно быть не менее 100м(Площадь рекламного объявления, св. 18 кв м)"		"Объекты наружной рекламы не должны быть размещены ближе 25 м от остановок маршрутных транспортных средств "		Населенный пункт		Дорожные знаки 1.1-5.19, 6.1-6.12		Щит отдельно стоящий 3x6
	" Расстояние от объектов наружной рекламы до дорожных знаков и светофоров должно быть не менее 60м(Площадь рекламного объявления, от 15 до 18 кв м)"		Водоемы, реки		Километраж		Транспортные светофоры		

КОНЦЕПЦИЯ РАЗМЕЩЕНИЯ РЕКЛАМНЫХ КОНСТРУКЦИЙ


Привязка к местности.



01 Мещерское, щит 3х6, а/д Симферопольское ш (Варш.) п. Любучаны-Мещерское ,225 м до перес с Симферопольским (Варш.) шоссе



02 Мещерское, щит 3х6, а/д Симферопольское ш (Варш.) п. Любучаны-Мещерское, 300 м после поворота с Симф. Варш. Шоссе



03 Мещерское, щит 3х6, а/д Симферопольское ш (Варш.) п. Любучаны-Мещерское, 440 м после поворота с Симферопольского (Варш.)Шоссе



04 Мещерское, щит 3х6, а/д Симферопольское ш (Варш.) п. Любучаны-Мещерское ,550 м после перес с Симферопольским (Варш.) шоссе



05 Мещерское, щит 3х6, а/д Симферопольское ш (Варш.) п. Любучаны-Мещерское , 550 м до перес с Симферопольским (Варш.) шоссе




06 Мещерское, щит 3х6, а/д Симферопольское ш (Варш.) п. Любучаны-Мещерское , 850 м после перес с Симферопольским (Варш.) шоссе

КОНЦЕПЦИЯ РАЗМЕЩЕНИЯ РЕКЛАМНЫХ КОНСТРУКЦИЙ

Привязка к местности.



07 Мещерское, щит 3х6, а/д Симферопольское ш
(Варш.) п. Любучаны-Мещерское , 1,1 км до перес с
Симферопольским (Варш.) шоссе



08 Мещерское, щит 3х6, а/д Симферопольское ш
(Варш.) п. Любучаны-Мещерское , 850 м до перес с
Симферопольским (Варш.) шоссе

Автодорога Варшавское шоссе - Молоди-Столбовая

Чеховский район Московской области

Лист №1



25м

масштаб 1:2500

Условные обозначения

	"...Расстояние от объектов наружной рекламы до дорожных знаков и светофоров должно быть не менее 100м(Площадь рекламного объявления, св. 18 кв.м.)"		"Объекты наружной рекламы...не должны быть размещены...ближе 25 м от остановок маршрутных транспортных средств..."		Населенный пункт		Дорожные знаки 1.1-5.19, 6.1-6.12		Щит отдельно стоящий 3х6
	"...Расстояние от объектов наружной рекламы до дорожных знаков и светофоров должно быть не менее 60м(Площадь рекламного объявления, от 15 до18 кв.м.)"		Водоёмы, реки.		Километраж		Транспортные светофоры		

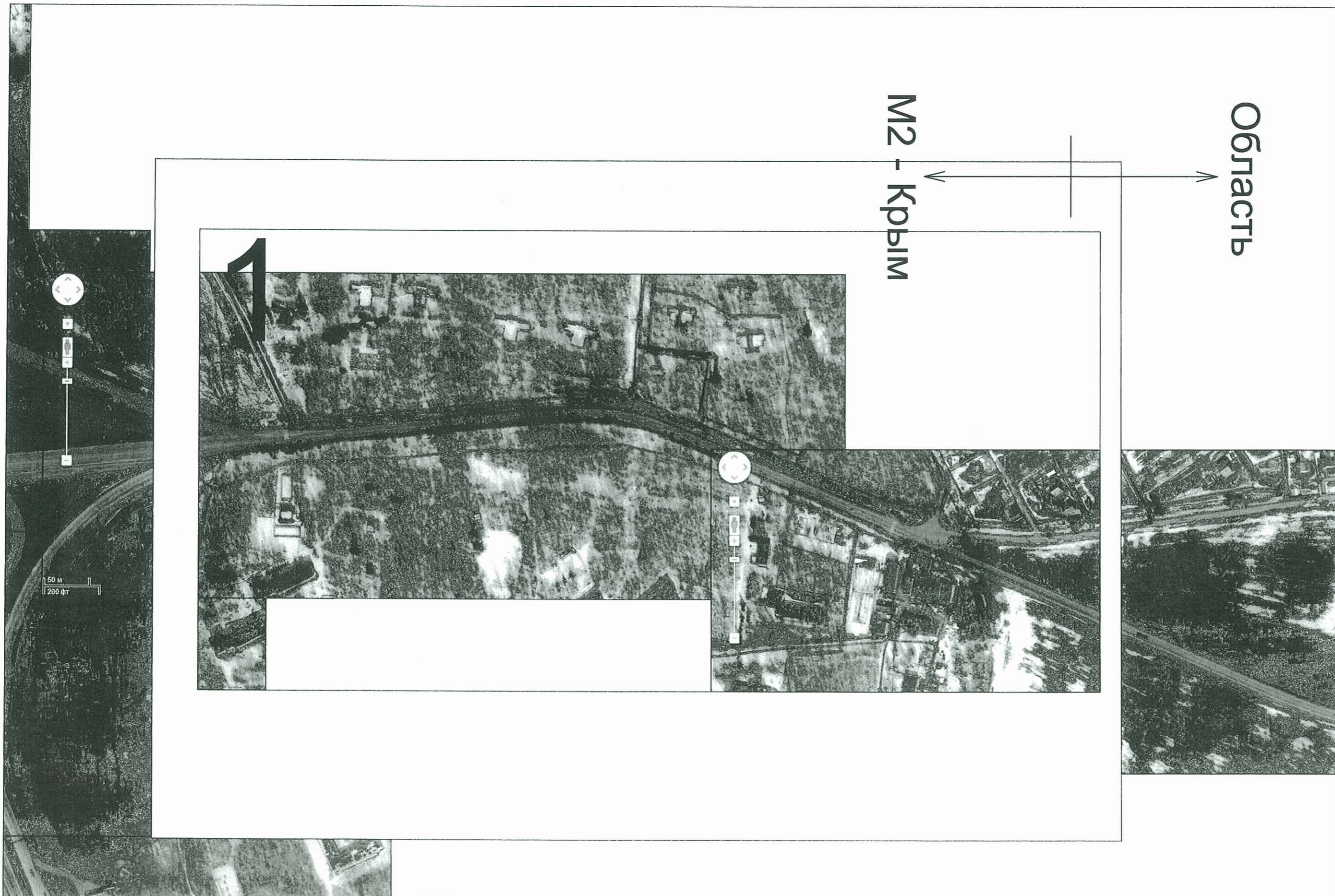
КОНЦЕПЦИЯ РАЗМЕЩЕНИЯ РЕКЛАМНЫХ КОНСТРУКЦИЙ

Привязка к местности.



01 Молоди, щит 3х6, а/д Симферопольское ш (Варш.)
п. Молоди-Столбовая, 120м после поворота с
Симферопольского ш (Варш.)

Талез



Автодорога М-2 "Крым"- Талез

Чеховский район Московской области

Лист №1



25м

масштаб 1:2500

Условные обозначения

	"... Расстояние от объектов наружной рекламы до дорожных знаков и светофоров должно быть не менее 100м(Площадь рекламного объявления, св. 18 кв. м.)"		"Объекты наружной рекламы...не должны быть размещены... ближе 25 м от остановок маршрутных транспортных средств..."		Населенный пункт		Дорожные знаки 1.1-5.19, 6.1-6.12		Щит отдельно стоящий 3x6
	"... Расстояние от объектов наружной рекламы до дорожных знаков и светофоров должно быть не менее 60м(Площадь рекламного объявления, от 15 до18 кв. м.)"		Водоёмы, реки		Километраж		Транспортные светофоры		

КОНЦЕПЦИЯ РАЗМЕЩЕНИЯ РЕКЛАМНЫХ КОНСТРУКЦИЙ

Привязка к местности.



01 Талеж, щит 3x6, а/д М-2 "Крым" на Талеж, 250 м после съезда с М-2 "Крым" в сторону Талежа, право



02 Талеж, щит 3x6, а/д М-2 "Крым" на Талеж, 450 м после съезда с М-2 "Крым" в сторону Талежа, право



03 Талеж, щит 3x6, а/д М-2 "Крым" на Талеж, 450 м до выезда на М-2 "Крым".



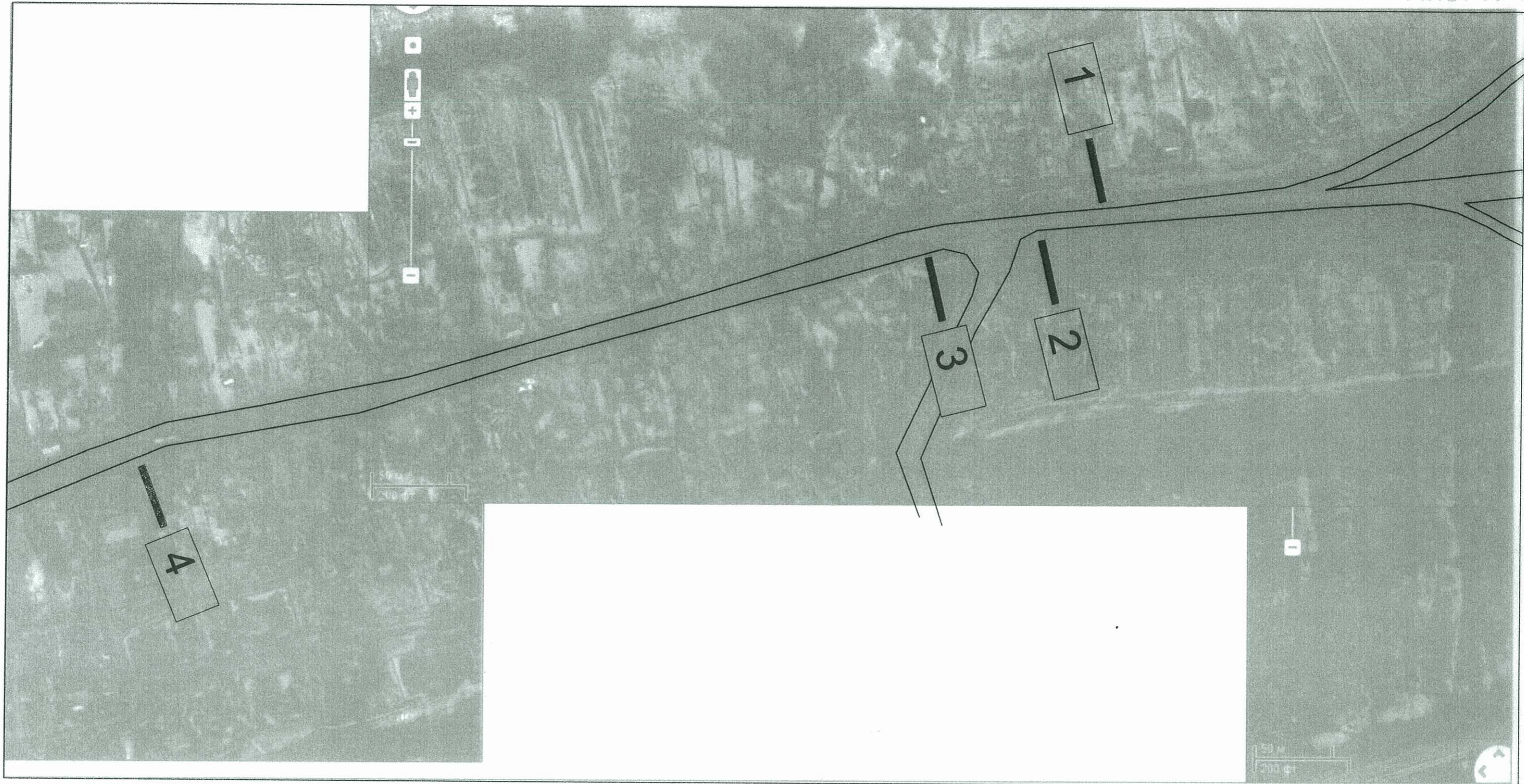
04 Талеж, щит 3x6, а/д М-2 "Крым" на Талеж, 630 м после съезда с М-2 "Крым" в сторону Талежа, право

Новоселки



Автодорога М-2 "Крым" - Новоселки Чеховский район Московской области

Лист №1



25м

масштаб 1:2500

Условные обозначения

	"... Расстояние от объектов наружной рекламы до дорожных знаков и светофоров должно быть не менее 100м(Площадь рекламного объявления, св. 18 кв. м.)"		"Объекты наружной рекламы...не должны быть размещены...ближе 25 м от остановок маршрутных транспортных средств..."		Населенный пункт		Дорожные знаки 1.1-5.19, 6.1-6.12		Щит отдельно стоящий 3x6
	"... Расстояние от объектов наружной рекламы до дорожных знаков и светофоров должно быть не менее 60м(Площадь рекламного объявления, от 15 до 18 кв. м.)"		Водоемы, реки.		Километраж		Транспортные светофоры		

КОНЦЕПЦИЯ РАЗМЕЩЕНИЯ РЕКЛАМНЫХ КОНСТРУКЦИЙ

Привязка к местности.




01 Новоселки, щит 3х6, М-2 "Крым", съезд в Новоселки, 80 м после знака границы "Новоселки"



02 Новоселки, щит 3х6, М-2 "Крым", Новоселки, ул. Родниковая, д. 29, 130 м до знака границы "Новоселки" (напротив), в сторону М-2 "Крым"




03 Новоселки, щит 3х6, М-2 "Крым", Новоселки, 200 м до знака границы "Новоселки" (напротив), в сторону М-2 "Крым"



04 Новоселки, щит 3х6, М-2 "Крым", Новоселки, 750 м до знака границы "Новоселки" (напротив), в сторону М-2, м-н "продукты № 28", рынок Стройматериалы

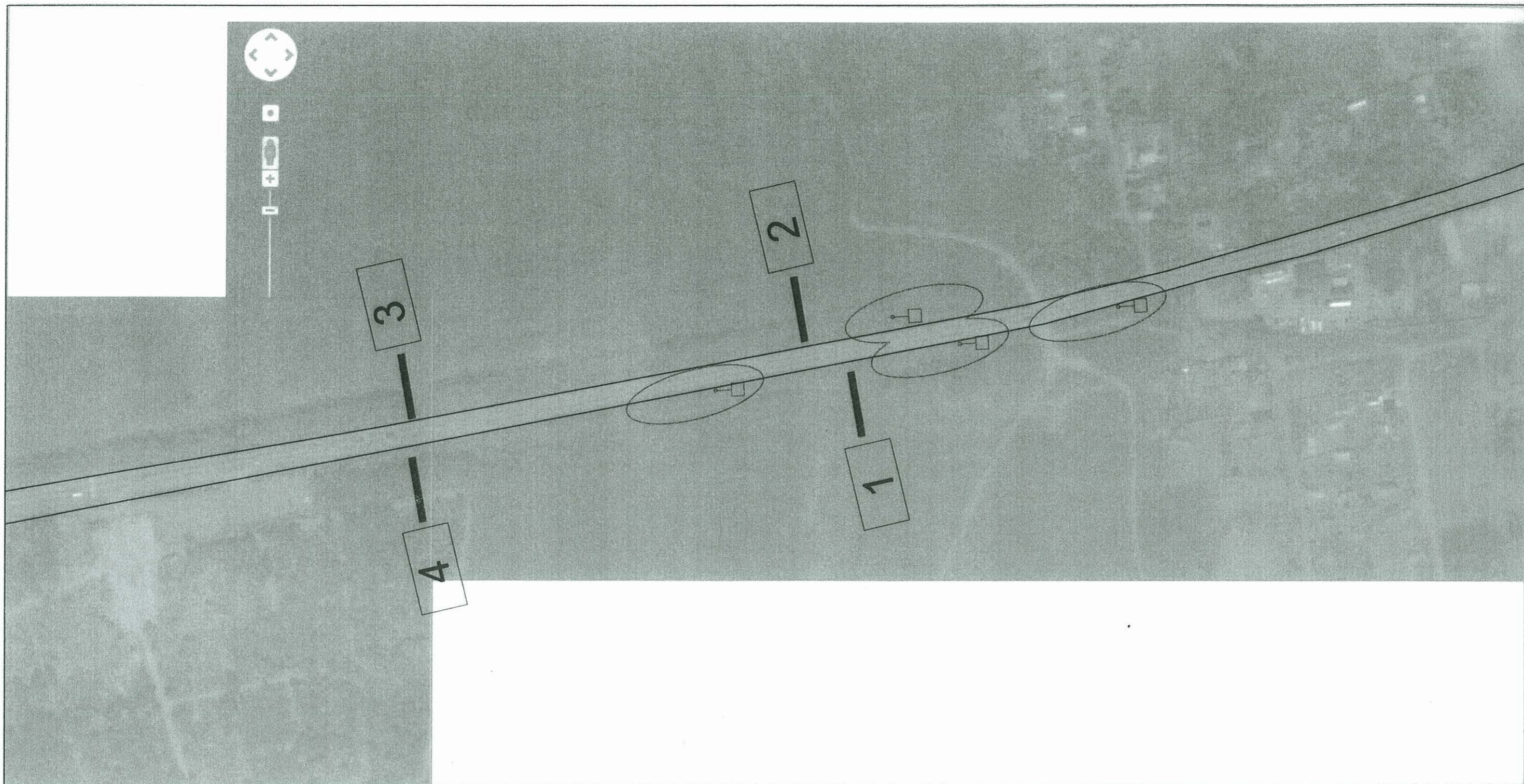
Пешково



Варшавское шоссе

Область


Автодорога Варшавское шоссе - Пешково Чеховский район Московской области



25м


масштаб 1:2500

Условные обозначения

	"...Расстояние от объектов наружной рекламы до дорожных знаков и светофоров должно быть не менее 100м(Площадь рекламного объявления, св. 18 кв.м.)"		"Объекты наружной рекламы...не должны быть размещены...ближе 25 м от остановок маршрутных транспортных средств..."		Населенный пункт		Дорожные знаки 1.1-5.19, 6.1-6.12		Щит отдельно стоящий 3х6
	"...Расстояние от объектов наружной рекламы до дорожных знаков и светофоров должно быть не менее 60м(Площадь рекламного объявления, от 15 до 18 кв. м.)"		Водоёмы, реки		Километраж		Транспортные светофоры		

КОНЦЕПЦИЯ РАЗМЕЩЕНИЯ РЕКЛАМНЫХ КОНСТРУКЦИЙ

Привязка к местности.



01 Пешково, щит 3х6, а/д г.Чехов - Пешково, 1,08 км лево



02 Пешково, щит 3х6, а/д г.Чехов - Пешково, 1,1 км право



03 Пешково, щит 3х6, а/д г.Чехов - Пешково, 1,35 право



04 Пешково, щит 3х6, а/д г.Чехов - Пешково, 1,35 лево