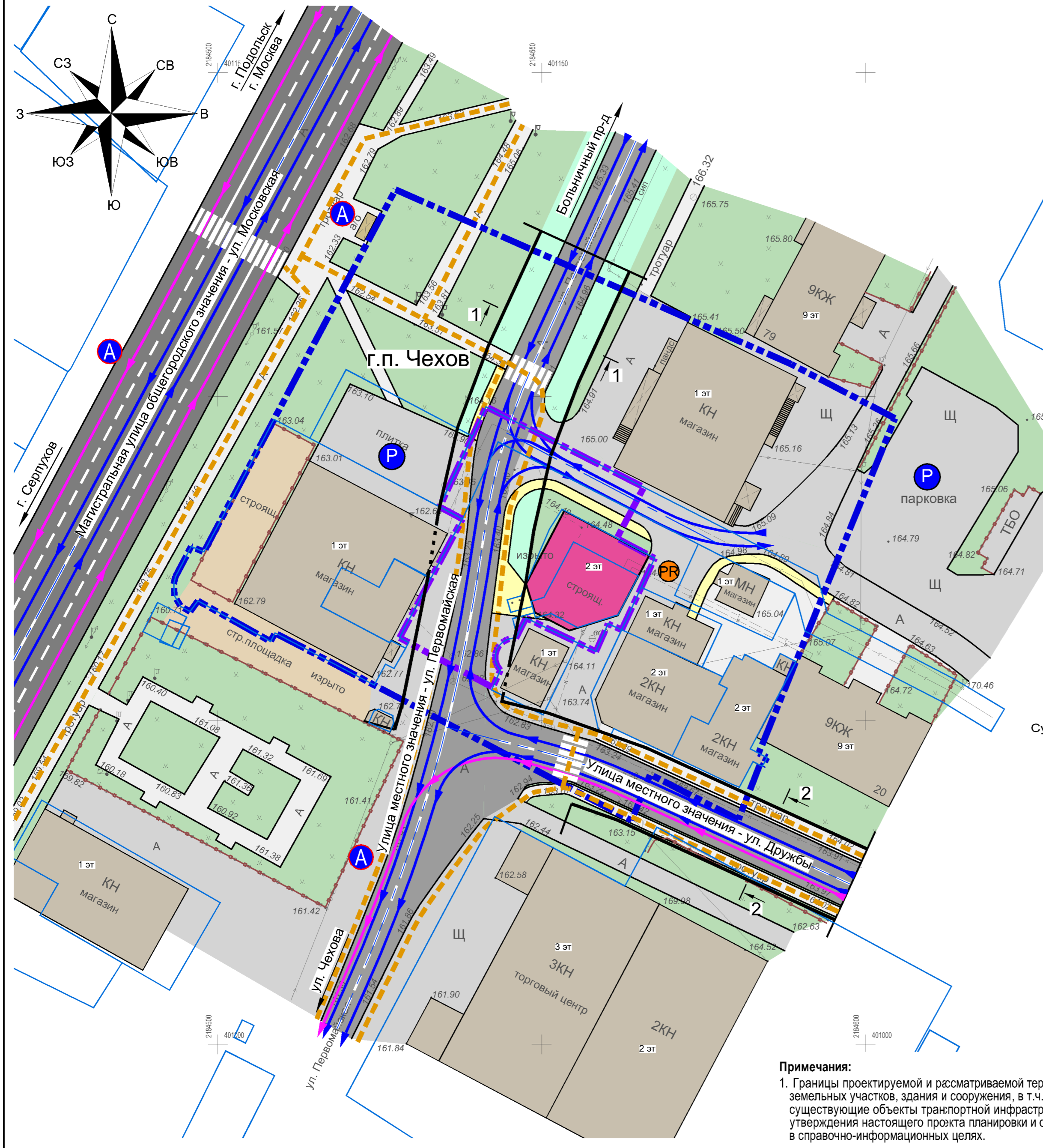


Документация по планировке территории по адресу: Московская область, Чеховский муниципальный район, г. Чехов, ул. Дружбы, стр. 30

Схема организации улично-дорожной сети и движения транспорта, М 1:500



Условные обозначения

Границы

- территории разработки проекта планировки (проектируемой территории)¹
- рассматриваемой территории¹
- земельных участков, зарегистрированных в государственном кадастре недвижимости¹
- планируемые (устанавливаемые) красные линии
- участки планируемых (устанавливаемых) красных линий, проходящих по сохраняемым зданиям и сооружениям

Объекты

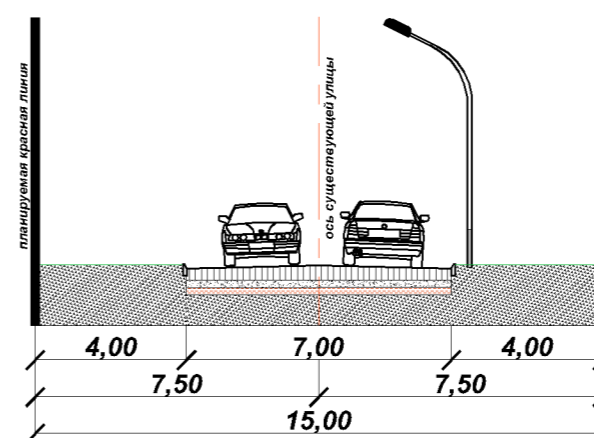
- существующие капитального строительства
- планируемый магазин
- существующие ограждения
- озелененные общего пользования
- озелененные ограниченного пользования
- стройплощадок, изрытые участки

Объекты транспортной инфраструктуры

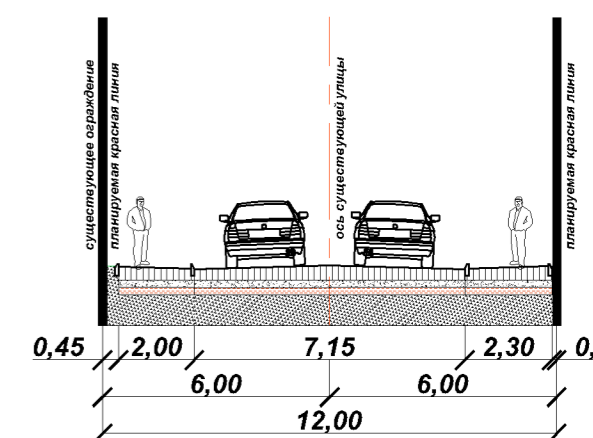
- проезжая часть магистральной улицы общегородского значения¹
- проезжие части улиц местного значения¹
- проезды и площадки¹
- существующие пешеходные тротуары и дорожки¹
- планируемые пешеходные тротуары и дорожки
- существующие остановочные пункты общественного пассажирского наземного транспорта (автобусные остановки)¹
- существующие открытые автостоянки для легкового автотранспорта¹
- погрузочно-разгрузочная площадка
- основные направления движения автотранспорта
- основные направления движения общественного пассажирского наземного транспорта (автобуса)
- основные пути пешеходного движения
- сечения поперечных профилей по рассматриваемым участкам улично-дорожной сети и их номера

Существующие поперечные профили рассматриваемых участков улично-дорожной сети М 1:200

Существующая улица местного значения - ул. Первомайская
Сечение 1-1



Существующая улица местного значения - ул. Дружбы
Сечение 2-2



Примечания:

1. Границы проектируемой и рассматриваемой территорий, существующих земельных участков, здания и сооружения, в т.ч. инженерной инфраструктуры, существующие объекты транспортной инфраструктуры не являются предметом утверждения настоящего проекта планировки и отображаются в справочно-информационных целях.

Должность	ФИО	Подпись	Дата
Зам.ген.дир.	Лобачев М.Н.		
Гл.инженер	Лобачев В.Н.		
Инженер 2 кат.	Самсонова Н.Ю.		
Проверил	Лобачев В.Н.		

Гражданка Касатова С.В.		
Московская область, Чеховский муниципальный район, городское поселение Чехов		
Документация по планировке территории по адресу: Московская область, Чеховский муниципальный район, г. Чехов, ул. Дружбы, стр. 30 Материалы по обоснованию	Стадия ПТ	Лист 5
Схема организации улично-дорожной сети и движения транспорта М 1:500	Листов 9	